














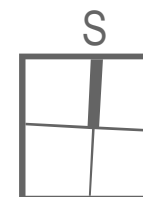


## LEGENDA

-  Hranice řešeného území Miletín
-  Silnice I. třídy
-  Silnice II. třídy
-  Silnice III. třídy
-  Železniční dráha
-  Vedení vysokotlakého plynovodu
-  Vedení VVN a ZVN s ochranným pásmem
-  Koridor dálnice II. třídy D35
-  Koridor silnice II. třídy
-  Koridor nadzemního vedení 2x110 kV Bílé Poličany – Rohoznice – Červená Třemešná – Libonice
-  Územní rezerva koridoru železniční dráhy
-  Regionální biocentrum
-  Regionální biokoridor
-  Chráněná oblast přirozené akumulace vod
-  Obec s rozšířenou působností pro město Miletín



## ÚZEMNÍ PLÁN MILETÍN

OBJEDNATEL: MĚSTO MILETÍN  
IČ: 00271811

ZHOTOVITEL: AUTORSKÉ SDRUŽENÍ  
"SAMOHRD BUCHAR"

PROJEKTANTI: ING. MARTIN SAMOHRD  
ING. ARCH. JAN BUCHAR

SPOLUPRÁCE: ING. JAROSLAV ŽENÍŠEK  
ING. ZUZANA BALADOVÁ  
EVA KOZOVÁ  
JAN BUCHAR

DATUM: ZÁŘÍ 2023

MĚŘÍTKO: 1 : 50 000

NÁZEV VÝKRESU: VÝKRES ŠIRŠÍCH VZTAHŮ

VÝKRES ČÍSLO: D.2