

# Strategie komunitně vedeného místního rozvoje pro období 2014 – 2020

MAS Podchlumí, z. s.



Verze schválená Valnou hromadou MAS ze dne **16. 3. 2016.**

**dokument neprošel jazykovou a formální  
korekturou**

## OBSAH

1	Popis území a zdůvodnění jeho výběru .....	6
1.1	Základní informace o Místní akční skupině Podchlumí .....	7
1.2	Historie MAS Podchlumí.....	9
1.3	Působnost MAS, členská základna a zájmové skupiny .....	10
1.4	Zkušenosti s rozvojem území.....	11
1.5	Prezentace MAS .....	14
2	Analytická část.....	15
2.1	Socioekonomická analýza.....	15
2.1.1	Klíčová oblast LIDÉ.....	15
2.1.1.1	Obyvatelstvo.....	15
2.1.1.2	Bydlení.....	18
2.1.1.3	Technická infrastruktura.....	22
2.1.1.4	Doprava .....	24
2.1.1.5	Život v obcích a jejich vybavenost .....	27
2.1.1.6	Školství.....	29
2.1.1.7	Sociální a zdravotní služby.....	32
2.1.1.8	Bezpečnost .....	35
2.1.1.9	SWOT analýza klíčové oblasti LIDÉ .....	36
2.1.2	Klíčová oblast EKONOMIKA .....	39
2.1.2.1	Místní ekonomika .....	39
2.1.2.2	Nezemědělské podnikání .....	46
2.1.2.3	Zemědělské podnikání.....	47
2.1.2.4	PODKRKONOŠÍ regionální produkt® .....	47
2.1.2.5	Krátké řetězce a místní trhy .....	48
2.1.2.6	Cestovní ruch.....	49
2.1.2.7	SWOT analýza klíčové oblasti EKONOMIKA.....	51
2.1.3	Klíčová oblast KRAJINA A PROSTŘEDÍ.....	53
2.1.3.1	Horninové prostředí .....	53
2.1.3.2	Ovzduší .....	54
2.1.3.3	Vodní hospodářství.....	54
2.1.3.4	Krajina a ochrana přírody .....	55
2.1.3.5	Zemědělství .....	55

2.1.3.6	Lesnictví .....	56
2.1.3.7	Odpady .....	56
2.1.3.8	Zábory půdy.....	57
2.1.3.9	Klimatické vlivy na území MAS .....	58
2.1.3.10	Územní plánování a pozemkové úpravy .....	64
2.1.3.11	SWOT analýza klíčové oblasti KRAJINA A PROSTŘEDÍ .....	67
2.1.4	Klíčová oblast SPOLUPRÁCE .....	68
2.1.4.1	Řízení obcí, informovanost, spolupráce .....	68
2.1.4.2	SWOT analýza klíčové oblasti SPOLUPRÁCE .....	73
2.2	Souhrnná SWOT analýza .....	74
2.3	Analýza problémů a potřeb .....	80
2.3.1	Problémy a potřeby .....	80
2.3.2	Rozvojový potenciál regionu .....	82
2.3.3	Stanovení priorit rozvoje regionu.....	85
3	Strategická část.....	87
3.1	Vize, mise a principy rozvoje území .....	87
3.1.1	Principy rozvoje území.....	87
3.1.2	Provázanost strategie .....	90
3.2	Hierarchie cílů SCLLD .....	93
3.3	Strategické cíle, specifické cíle, jejich opatření a indikátory .....	96
3.3.1	Klíčová oblast LIDÉ.....	96
3.3.2	Klíčová oblast EKONOMIKA .....	104
3.3.3	Klíčová oblast KRAJINA A PROSTŘEDÍ.....	112
3.3.4	Klíčová oblast SPOLUPRÁCE .....	118
3.4	Integrované a inovativní rysy strategie .....	122
3.4.1	Inovační charakter strategie.....	122
3.4.2	Integrační charakter strategie .....	124
3.5	Strategické dokumenty týkající se cílů SCLLD.....	125
3.6	Vazba specifických cílů na strategické dokumenty .....	130
3.7	Akční plán .....	142
3.7.1	Vazby, integrovanost, formy realizace opatření .....	144
3.7.2	Programový rámec pro Integrovaný regionální operační program (PR IROP) .....	148
3.7.3	162	
3.7.4	Programový rámec pro Program rozvoje venkova (PR PRV) .....	163
3.7.5	Programový rámec pro OP Zaměstnanost (PR OPZ) .....	174
3.7.6	Klíčové projekty MAS.....	187

3.7.7	Principy pro určení preferenčních kritérií .....	188
3.8	Vazba na horizontální témata .....	189
4	IMPLEMENTAČNÍ ČÁST .....	191
4.1	Popis řízení včetně řídicí a realizační struktury MAS.....	191
4.2	Administrativní postupy pro vyhlásování výzev, hodnocení a výběr projektů.....	194
4.2.1	Administrace klíčových projektů .....	196
4.2.2	Zajištění auditní stopy, archivace .....	196
4.3	Popis animačních aktivit.....	197
4.4	Popis spolupráce mezi MAS na národní a mezinárodní úrovni a přeshraniční spolupráce	198
4.5	Popis zvláštních opatření pro hodnocení .....	200
4.5.1	Monitoring SCLLD .....	200
4.5.2	Evaluace SCLLD .....	201

PRACOVNÍ VERZE

## Úvod

Předložená Strategie komunitně vedeného místního rozvoje (dále jen SCLLD) je stěžejním strategickým dokumentem pro dlouhodobý a udržitelný rozvoj území místní akční skupiny MAS Podchlumí, z. s. vycházející z reálných potřeb regionu vzešlých z komunitně vedeného místního rozlišení potřeb a vytyčení priorit v kontextu metody LEADER. Metoda LEADER se již osvědčila při zpracování Strategického plánu Leader (2007 - 2013) i Integrované rozvojové strategie MAS Podchlumí (2006 – 2007). Předložená strategie je tematicky úplná, obsahuje všechny poznané potřeby, problémy a příležitosti, bez ohledu na zdroje financování. Region i jednotlivé subjekty budou pro jejich řešení hledat vhodná řešení, finanční zdroje či partnery.

Strategie je zpracována na období 2014 – 2020, avšak do roku 2023 je přeneseno sledování indikátorů projektů (a tedy začlenění do evaluace strategie) započatých v roce 2020 s realizací n+3.

Kapitoly číslo 1.1 až 3.3 byly spolufinancovány z OP Technická pomoc, osa 8.3a Administrativní a absorpční kapacita – cíl Konvergence, oblast podpory; 8.3.2a Podpora absorpční kapacity, Název projektu: Podpora vzniku strategie komunitně vedeného místního rozvoje pro území MAS Podchlumí o.s., CZ.1.08/3.2.00/14.00270.

Při tvorbě SCLLD byla MAS vedena externí firmou TIMA Liberec.

Struktura SCLLD je stručně definována následujícím obrázkem a pro její vznik byl užit vedle dalších metodik zejména Metodický pokyn pro využití integrovaných nástrojů v programovém období 2014 – 2020 (MPIN) vydaný Ministerstvem pro místní rozvoj (MMR).

Obrázek 1 Schéma struktury SCLLD



Zdroj: MPIN

# 1 POPIS ÚZEMÍ A ZDŮVODNĚNÍ JEHO VÝBĚRU

Území MAS Podchlumí je vymezeno Mikroregionem Podchlumí a správním obvodem města Hořice. Rozprostírá se pod hřebenem chlumů, který se táhne v délce téměř 20 km od Vřešтова po Konecchlumí a zasahuje do úrodné roviny s nejkvalitnější zemědělskou půdou. Prochází jím rychlostí komunikace od Jičína do Hradce Králové. Přirozeným (i správním) centrem Podchlumí je město Hořice.

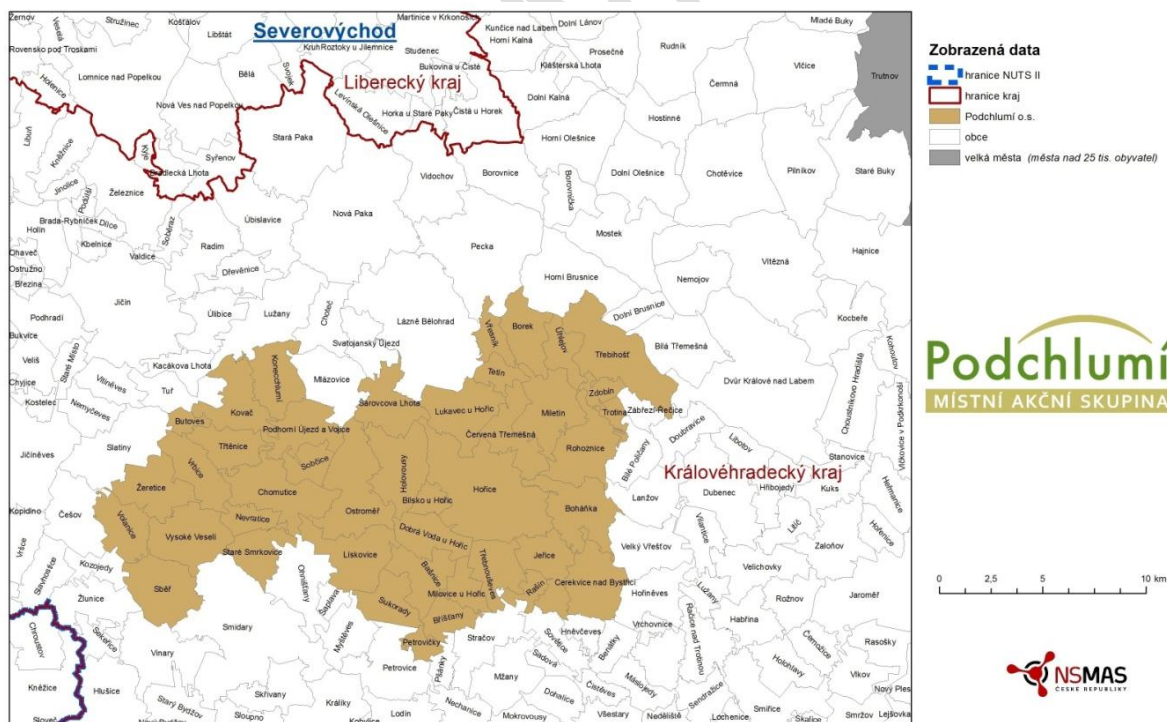
Počet obyvatel: 22 104 (k 31. 12. 2014)

Rozloha území: 278,4 km<sup>2</sup>

Hustota osídlení: 79,38 obyvatel/km<sup>2</sup>

Na území Královéhradeckého kraje zaujímá MAS Podchlumí, z. s. polohu ve střední oblasti, severozápadně od Hradce Králové, v turistické oblasti Podkrkonoší. Situační mapa z tvorby NS MAS ČR zobrazující polohu mezi kraji NUTS II Severovýchod následuje níže. V Královéhradeckém kraji je **jednou z 15 místních akčních skupin**, mezi nimiž zaujímá **4. nejmenší rozlohu** (278,4 km<sup>2</sup> a hustota zalidnění 79 obyvatel/km<sup>2</sup>) a **3. nejnižší počet obyvatel** (22 098 obyvatel). Na severu **sousedí** s ORP Nová Paka, na západě s ORP Jičín, na východě s ORP Dvůr Králové nad Labem a na jihu jihovýchodně s ORP Hradec Králové a jihozápadně s ORP Nový Bydžov. Rozkládá na úpatí pískovcového Hoříckého chlumu, jenž je přirozeným předělem mezi drsným podhůřím Krkonoš na severu a úrodným Polabím na jihu.

Obrázek 2 Území SCLLD MAS Podchlumí v mapě se situací v Královéhradeckém kraji



Zdroj: NS MAS ČR

Podle kategorizace KHK je 41 obcí Podchlumí venkovského typu. Pouze město Hořice je definováno jako městská obec. **Venkovské území tak zahrnuje cca 92 % celkové plochy Podchlumí a žije v něm 60 % všech obyvatel.**

## Shodné či styčné charakteristiky daného území

Podchlumí je územím s mohutnými ložisky kvalitního pískovce, vhodného pro práce stavební i sochařské. Pískovec se stal zdrojem obživy zdejšího obyvatelstva a vtiskl i výraznou tvář zdejší architektuře. Území je díky pískovci a koncentraci zde působících kameníků a sochařů plné drobných kamenných památek. Úrodné půdy Podchlumí jsou kromě obilovin vhodné pro pěstování ovocných stromů a zeleniny, které je v kraji vedle kamenictví velmi rozšířené. Podchlumí má své přirozené centrum – město Hořice, které je pověřenou obcí III. typu, se soustředěným průmyslem a středním školstvím.

### Jaké jsou zvláštnosti území oproti jiným územím

Podchlumí je charakteristické tradicí zpracování kamene – město Hořice je nazýváno městem kamenné krásy a každoročně zde probíhají sochařská sympózia, v krajině je koncentrováno množství kamenných památek. Tradice ovocnářství a zelinářství přetrvává do dnešní doby, zdejšími pěstiteli byly vyšlechtěny místní odrůdy ovoce i zeleniny. Kraj je spojen i s významnými osobnostmi – sochaři, spisovatelé – K. J. Erben, E. Štorch. Podchlumí je známé i místními specialitami – Hořické trubičky, Miletínské modlitbičky, Dobrovodské zelí, Holovouské malináče.

## 1.1 Základní informace o Místní akční skupině Podchlumí

Místní akční skupina MAS Podchlumí, z. s. je zapsaným spolkem, který vznikl z iniciativy Mikroregionu Podchlumí, města Hořice, Výzkumného a šlechtitelského ústavu ovocnářského a dalších představitelů regionu na základě principů metody Leader. Název regionu je dán polohou na svazích výrazného terénního hřbetu – chlumu. MAS byla založena na sklonku roku 2005.

### Základní identifikace organizace a její orgány

<b>Název MAS</b>	MAS Podchlumí, z. s.
<b>Právní forma</b>	Zapsaný spolek
<b>IČO</b>	270 15 947
<b>Sídlo kanceláře MAS</b>	Holovousy 39, 508 01 Hořice
<b>Telefonní kontakty</b>	777 854 526
<b>Internetové stránky</b>	www.maspodchlumi.cz
<b>E-mail</b>	mas@podchlumi.cz
<b>Statutární zástupce</b>	Mgr. Jana Němečková (předsedkyně)
<b>Rada spolku (výkonný a rozhodovací orgán)</b>	Ivan Doležal (předseda Rady), Mgr. Jana Němečková, Mgr. Kristýna Švúgerová, Ing. Libor Divoký, Zdeněk Rajm
<b>Dozorčí komise (kontrolní orgán)</b>	Ing. arch. Martin Pour, Bc. Petra Barešová, Ing. Tereza Šubrtová, Ing. Jan Kučera, Matěj Hlavatý
<b>Výběrová komise (výběrový orgán)</b>	Ing. Jitka Koubková, Ing. Kateřina Karešová, Mgr. Kateřina Dostálová, Lenka Šedivá, DiS., Mgr. Michal Trousil, Ph.D., Ing. Petra Soukupová, Ing. Jaroslava Kořínková

Zdroj: vlastní tvorba

MAS zaujímá území 42 obcí se třemi městy (Hořice, Miletín, Vysoké Veselí) v Královéhradeckém kraji o výměře 278,4 km<sup>2</sup> a s 22 104 obyvateli (k 31. 1. 2014, zdroj: ČSÚ). Území působnost MAS Podchlumí souvisí s přirozeným vývojem spolupráce obcí a dalších subjektů, které se rozvíjí od roku 1999. Důvodem přirozené spolupráce je skutečnost, že se jedná o území homogenní a s podobnými ekonomickými, demografickými, sociálními, historickými a geografickými parametry a s přirozeným centrem – městem Hořice. Jedná se o území ekonomicky a sociálně stabilní.

Podporováno je místní partnerství veřejné správy (obcí a měst), zemědělských subjektů, a samostatných zemědělských i nezemědělských podnikatelů, neziskových organizací a aktivních jednotlivců. V současné době má MAS Podchlumí **36 členů** – 78 % soukromý sektor, 22 % veřejný sektor. Z nich 8 zastupuje veřejný sektor, 9 členů zemědělce a ostatní podnikatele, 5 členů neziskový sektor a 14 členů jsou fyzické osoby.



Účelem spolku je všestranná podpora trvalého rozvoje daného území, při maximálním využití potenciálu místních lidských a přírodních zdrojů, zejména aktivitami a jednotlivými projekty ve prospěch obcí, neziskových organizací, drobných podnikatelů, malých a středních podniků a dalších subjektů působících na území MAS Podchlumí. Spolek vytváří a naplňuje rozvojové koncepce a strategie a rozvíjí mezisektorovou spolupráci.

#### Cílem činnosti spolku je:

- **rozvoj spolupráce** místních aktérů uvnitř oblasti,
- naplňování **principu partnerství** (dlouhodobá spolupráce mezi státní správou a samosprávou, podnikatelskými subjekty, nevládními a neziskovými organizacemi a dalšími subjekty),
- příprava podmínek pro účast v programech ČR a EU,
- zapojení se v rozvojových programech na principu komunitně vedeného místního rozvoje (CLLD, LEADER), do operačních programů ČR a mezinárodních programů spolupráce apod.
- realizace komunitně vedeného místního rozvoje (SCLLD) vymezeného regionu,
- ochrana přírodních a kulturních hodnot, zvýšení ekonomické prosperity, podpora šetrného hospodaření a turistiky, zvýšení ekonomické prosperity a kvality života v tomto území v oblastech jako jsou - školství, osvětové a vzdělávací aktivity, využití volného času, doprava, životní prostředí a krajina, sociální a zdravotní péče, udržitelný cestovní ruch, občanská vybavenost, zemědělství, bezpečnost, péče o kulturní a přírodní dědictví, využití informačních a komunikačních technologií apod.,
- řídit další práce, které jsou v souladu s účelem spolku a zájmy členů a zajišťovat k tomu potřebné finanční, lidské, materiální, informační a další zdroje,
- uskutečňovat další činnosti, které jsou ve vztahu k účelu vzniku spolku a přinášejí výnosy.

#### K plnění těchto cílů spolek:

- realizuje Strategii komunitně vedeného místního rozvoje (**SCLLD**),
- realizuje **vlastní projekty**,
- podporuje a koordinuje **poradenské a informační činnosti** pro místní subjekty, návštěvníky a zájemce o spolupráci,
- vydává periodické a neperiodické **publikace**, elektronické informační a propagační **produkty** a další **mediální prostředky**,
- podporuje organizování **besed, seminářů, konferencí** apod.,
- navazuje **kontakty a spolupráci** s jinými spolky a subjekty v ČR i v zahraničí,
- **spolupracuje** s odborníky, veřejnoprávními a soukromými institucemi a dalšími subjekty

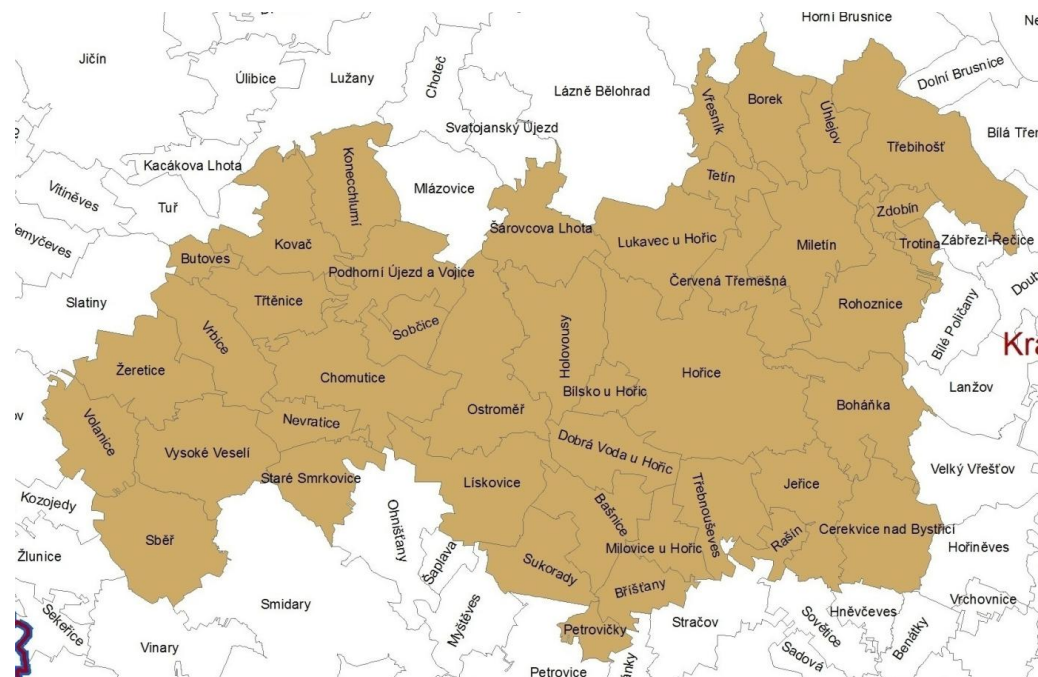


veřejného života.

### Popis místního partnerství

Místní partnerství MAS Podchlumí je plošně vymezeno územím působnosti, tedy všemi 42 obcemi, jejichž zastupitelstva schválila působnost MAS Podchlumí na území obce v programovém období 2014 - 2020.

Obrázek 3 Územní působnost MAS Podchlumí, z. s., k 2. 12. 2014



Zdroj: NS MAS ČR

## 1.2 Historie MAS Podchlumí

Území MAS Podchlumí je dlouhodobě osídlenou oblastí již od starší doby kamenné, což dokazují bohaté archeologické nálezy. První zmínky o jednotlivých obcích jsou uváděny od roku **1143**. V roce 1365 jsou již zmiňovány Hořice jako poddanské městečko.

Současně s rozvojem osídlení se vyvíjela i jeho struktura, která je typická pro strukturu osídlení nížinatých částí české kotliny, tj. vysoká hustota malých sídel. Není bez zajímavosti, že okres Jičín, ve kterém se území MAS nachází, patří do první desítky okresů v ČR seřazených dle indexu rozdrobenosti. Velikost sídel může mít negativní dopad na stabilitu celé obecní soustavy, pro malé obce je obtížné zajišťovat existenci a potřeby obce ze současných podílů daňových příjmů, na druhé straně se ale u jejich obyvatel vytváří silnější pocit „zakořeněnosti“ a ztotožnění se s místem.

Mikroregion Podchlumí, který vznikl v roce 1999 jako sdružení 16 obcí v rámci okresu Jičín, byl podporovatelem aktivit, které svým vznikem začala rozvíjet Místní akční skupina Podchlumí. Mikroregion postupně rozšiřoval svoji institucionální strukturu a dnes sdružuje **26 obcí**. Celý je v zájmovém území MAS Podchlumí. S rozvojem činnosti mikroregionu se rozšiřoval i zájem o spolupráci ostatních subjektů v oblasti – města Hořice, Výzkumný a šlechtitelský ústav ovocnářský Holovousy, zemědělských subjektů, neziskových organizací. Spolupráce vyústila k **založení místní akční skupiny, a to na sklonku roku 2005**. Partneři společně vytvořili návrh obecní strategie území Podchlumí, která vycházela z již zpracovaných strategií města Hořice a Mikroregionu Podchlumí. V letech 2006 -2007 spolupracovali na vypracování **Integrované územní strategie rozvoje venkova dle pravidel LEADER+** na léta 2007 - 2013. Jako téma strategie zvolili (na základě provedené analýzy a potřeb) – Zlepšení

kvality života a životního prostředí ve venkovských oblastech. Pro období 2014 – 2020 s dalšími partnery a zájmovými skupinami vznikla tato **Strategie komunitně vedeného místního rozvoje**.

### 1.3 Působnost MAS, členská základna a zájmové skupiny

Místní partnerství v rámci MAS Podchlumí tvoří členská základna<sup>1</sup> k 1.12.2015 čítající 36 členů v následující struktuře:

Tabulka 1 Místní partnerství ve struktuře členské základny

<b>Veřejný sektor</b>	<b>22 % (8 členů)</b>
- Obce	7 obcí
- Mikroregion Podchlumí (26 obcí)	1 DSO
<b>Soukromý sektor</b>	<b>78 % (28 členů)</b>
- Zemědělci a ostatní podnikatelé	9 podnikatelů
- Fyzické osoby	14 osob
- Neziskové organizace	5 NO

Zdroj: vlastní tvorba

**Členové** MAS Podchlumí, z. s. musí mít na území působnosti MAS trvalé bydliště, sídlo nebo provozovnu nebo musí prokazatelně na daném území místně působit a zastupovat veřejné nebo soukromé místní socioekonomické zájmy.

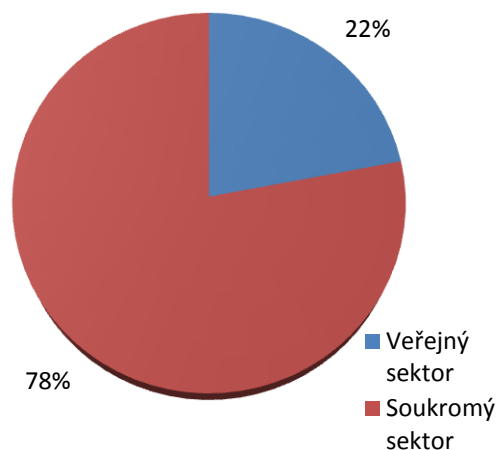
Každý člen má právo:

- volit a být volen do orgánů spolku,
- účastnit se a hlasovat na jednání Valné hromady,
- účastnit se a hlasovat na jednání orgánů spolku,
- být začleněn do jedné ze zájmových skupin,
- podílet se a rozhodovat o činnosti spolku,
- předkládat podněty a návrhy orgánům spolku,
- účastnit se akcí pořádaných spolkem,
- být informován o činnosti spolku a rozhodnutích jeho orgánů,
- při sporných záležitostech se obrátit na kontrolní orgán spolku.

Každý člen je povinen:

- účastnit se Valných hromad pořádaných spolkem nebo svou neúčast řádně omluvit,
- účastnit se aktivně na plnění cílů spolku,
- svědomitě vykonávat funkce v orgánech sdružení,
- řídit se stanovami a dalšími směrnici spolku a dodržovat je,
- dbát o dobré jméno sdružení, chovat se čestně vůči spolku,

Graf 1 Struktura členské základny MAS Podchlumí, z. s.



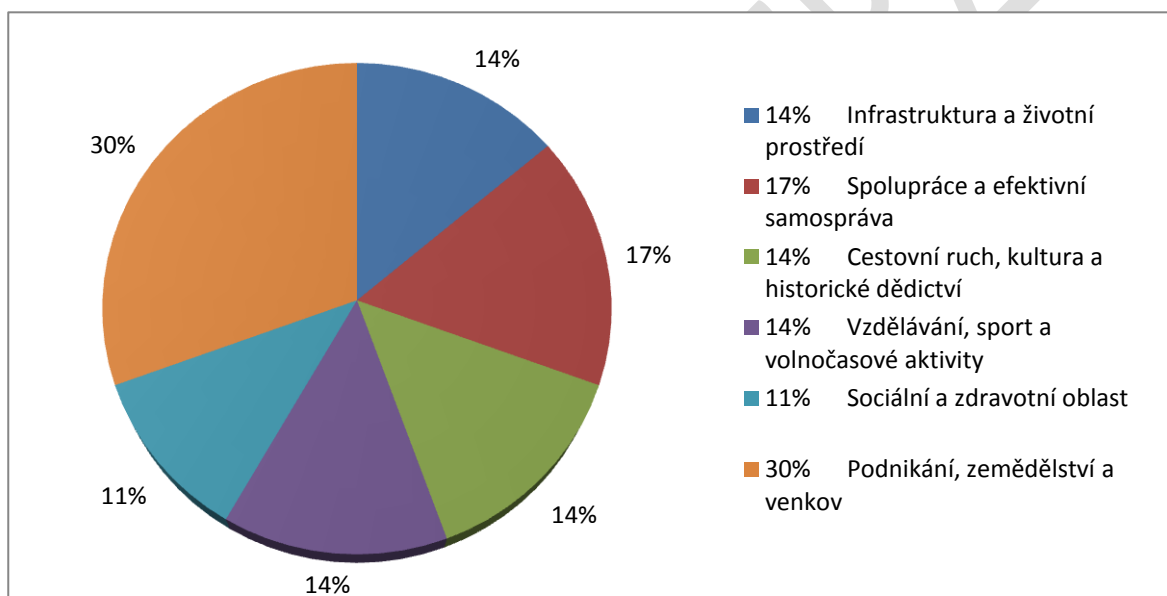
<sup>1</sup> Aktuální stav je k dispozici na webu MAS Podchlumí <http://www.maspodchlumi.cz/clenska-zakladna-a-zajmove-skupiny/>

- být začleněn do jedné ze zájmových skupin,
- v případě zvolení plnit úkoly dané funkce,
- platit stanovené členské příspěvky v částce a termínu podle rozhodnutí Valné hromady (platí v případě obcí jako členů).

Členové MAS Podchlumí, z. s. tvoří **zájmové skupiny**, které jsou cíleně zaměřené na určitou problematiku SCLLD. Příslušnost k dané zájmové skupině si určuje člen MAS podle své převažující činnosti. Vymezení zájmových skupin<sup>2</sup> a počty členů jsou stanoveny takto:

1) Infrastruktura a životní prostředí	– 5 členů	(1 z veřejného sektoru)
2) Spolupráce a efektivní samospráva	– 6 členů	(2 z veřejného sektoru)
3) Cestovní ruch, kultura a historické dědictví	– 5 členů	(1 z veřejného sektoru)
4) Vzdělávání, sport a volnočasové aktivity	– 5 členů	(2 z veřejného sektoru)
5) Sociální a zdravotní oblast	– 4 členů	(1 z veřejného sektoru)
6) Podnikání, zemědělství a venkov	– 11 členů	(1 z veřejného sektoru)

Graf 2 Podíl zájmových skupin



Místní partnerství MAS Podchlumí je právně a formálně definováno stanovami<sup>3</sup> MAS Podchlumí, z. s., která je spolkem podle zákona č. 98/2012 Sb. v platném znění, sdružující občany, fyzické a právnické osoby, zabývající se ekonomickou, kulturní, společenskou a správní činností, péčí o přírodu a krajinu a trvale udržitelným rozvojem daného území.

## 1.4 Zkušenosti s rozvojem území

MAS není jen nástrojem pro administraci, redistribuci a využívání veřejných prostředků. Je současně nástrojem pro mobilizaci potenciálu a oživení celého regionu. Proto si MAS neklade za cíl pouze dobře umístit prostředky, které může získat ze zdrojů EU, ČR, kraje atd. Jejím cílem je zvyšovat přidanou hodnotu dosavadním hodnotám a cílit další místní rozvoj udržitelně, na základě dlouhodobě nastavené spolupráce a ne pouze jednorázovými projekty. Ve spolupráci subjekty spatřují výhody a

<sup>2</sup> Příslušnost členské základny k jednotlivým zájmovým skupinám je ke stažení zde <http://www.maspodchlumi.cz/clenska-zakladna-a-zajmove-skupiny/>.

<sup>3</sup> Ke stažení na webu MAS Podchlumí <http://www.maspodchlumi.cz/stanovy-jednaci-a-volebni-rad/>

synergické efekty pro místní ekonomiku. SCLLD je obecně cílena na to, aby generovala synergické efekty i nadále.

## Hodnocení MAS

Zkušenosti s komunitně vedeným místním rozvojem, přípravou a realizací projektů dokazuje také hodnocení MZE a SZIF, kde byla MAS Podchlumí hodnocena v roce 2010 a 2011 **kategorií A** (nejlépe fungující MAS) a v roce 2012 **kategorií B** (dobře fungující MAS).

Rozvoj území MAS Podchlumí byl v předchozích letech realizován zejména prostřednictvím realizace podpořených **projektů žadatelů** z území MAS Podchlumí, z Programu rozvoje venkova (PRV). Celkem bylo v **pěti výzvách**:

- přerozděleno **15,4 mil. Kč** s průměrnou dotací **202 tis. Kč/žádost**
- podpořeno **83 individuálních projektů** z celkových 106 podaných (78 %)
- podpořeno **58 žadatelů** - 22 obcí, 22 zemědělců, 15 NNO (i opakovaně) s průměrnou dotací **265 tis. Kč/žadatele**

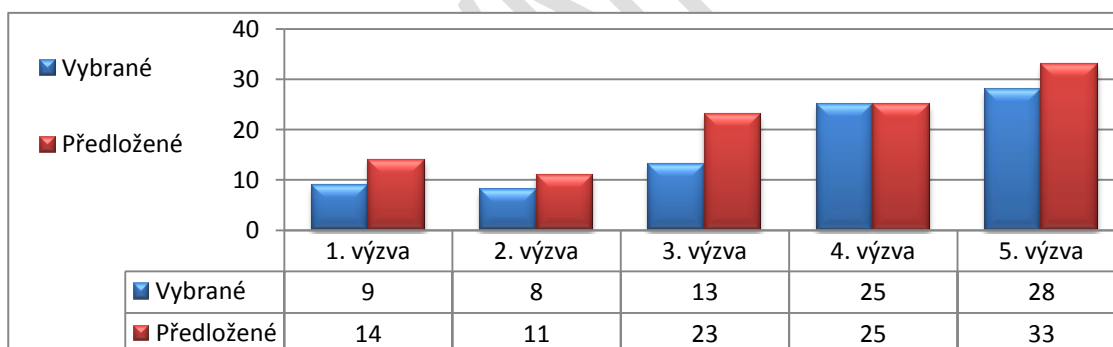
Tabulka 2 Výzvy k předkládání žádostí v období 2007 - 2013

Č. fiche	Název fiche	Hlavní opatření
<b>1. Výzva - vyhlášena 25. 8. 2009, celkem bylo podpořeno 9 projektů</b>		
1	Modernizace zemědělství	Modernizace zemědělských podniků
6	Zlepšení vzhledu obcí a infrastruktury	Obnova a rozvoj vesnic
7	Rozvoj občanského vybavení a služeb	Občanské vybavení a služby
8	Rozvoj a ochrana kulturního dědictví	Ochrana a rozvoj kulturního dědictví venkova
<b>2. Výzva - vyhlášena 6. 4. 2010, celkem bylo podpořeno 8 projektů</b>		
1	Modernizace zemědělství	Modernizace zemědělských podniků
3	Rozvoj nezemědělských činností	Diverzifikace činností nezemědělské povahy
5	Rozvoj cestovního ruchu - ubytování a sport	Podpora cestovního ruchu
6	Zlepšení vzhledu obcí a infrastruktury	Obnova a rozvoj vesnic
<b>3. Výzva - vyhlášena 18. 7. 2011, celkem bylo podpořeno 13 projektů</b>		
1	Modernizace zemědělství	Modernizace zemědělských podniků
6	Zlepšení vzhledu obcí a infrastruktury	Obnova a rozvoj vesnic
7	Rozvoj občanského vybavení a služeb	Občanské vybavení a služby
9	Zpracování zemědělských a nezemědělských produktů	Přidávání hodnoty zemědělským a nezemědělským produktům
<b>4. Výzva - vyhlášena 16. 4. 2012, celkem bylo podpořeno 25 projektů</b>		
1	Modernizace zemědělství	Modernizace zemědělských podniků
4	Rozvoj cestovního ruchu - pěší trasy, hippostezky	Rozhledny, pěší trasy, vinařské stezky, hippostezky a další tematické stezky
5	Rozvoj cestovního ruchu - ubytování a sport	Podpora cestovního ruchu
6	Zlepšení vzhledu obcí a infrastruktury	Obnova a rozvoj vesnic
7	Rozvoj občanského vybavení a služeb	Občanské vybavení a služby

8	Rozvoj a ochrana kulturního dědictví	Ochrana a rozvoj kulturního dědictví venkova
9	Zpracování zemědělských a nezemědělských produktů	Přidávání hodnoty zemědělským a nezemědělským produktům
10	Naším podnikatelům	Podpora zakládání podniků a jejich rozvoje
<b>5. Výzva - vyhlášena 2. 1. 2013, celkem bylo podpořeno 28 projektů</b>		
1	Modernizace zemědělství	Modernizace zemědělských podniků
2	Zvýšení návštěvnosti lesů	Neproduktivní investice v lesích
3	Rozvoj nezemědělských činností	Diverzifikace činností nezemědělské povahy
4	Rozvoj cestovního ruchu - pěší trasy, hippostezky	Rozhledny, pěší trasy, vinařské stezky, hippostezky a další tematické stezky
5	Rozvoj cestovního ruchu - ubytování a sport	Podpora cestovního ruchu
6	Zlepšení vzhledu obcí a infrastruktury	Obnova a rozvoj vesnic
7	Rozvoj občanského vybavení a služeb	Občanské vybavení a služby
8	Rozvoj a ochrana kulturního dědictví	Ochrana a rozvoj kulturního dědictví venkova
9	Zpracování zemědělských a nezemědělských produktů	Přidávání hodnoty zemědělským a nezemědělským produktům
10	Naším podnikatelům	Podpora zakládání podniků a jejich rozvoje

Zdroj: vlastní tvorba

Graf 3 Počet podpořených projektů v programovém období 2007 – 2013



Zdroj: vlastní tvorba

Území MAS Podchlumí je také rozvíjeno prostřednictvím realizace společných partnerských **projektů spolupráce** a několika **individuálních projektů MAS**.

- **Venkovské tradice v krajině** – partneři: NAD ORLICÍ, o.p.s., "Strážnicko" Místní Akční Skupina, Místní akční skupina - České Středoohoří Ploskovic - zlepšení stavu památek a objektů místního významu, připomenutí tradic, realizace interiérových i venkovních expozic, posílení kapacity MAS do budoucna a vybavení odpovídajícími prostory pro cíle
- **Ovocná stezka Podchlumím - I. etapa** - putování a vandrování za zajímavostmi a zážitky, které se dotýkají ovoce, jeho pěstování, obyvatel, kteří se starají o rozsáhlé sady apod. Projekt spolu snoubí agroturistiku s aktivní pěší poznávací turistikou, která vede mimo frekventované úseky silnic. Navazuje na stávající vyznačené pěší trasy
- Rozvoj partnerství ZŠ v Podchlumí – **Školy bez hranic**
- **Dědictví našich předků**
- **Venkovská tržnice III** - napomáhat zvyšování kvality života obyvatel regionu

- **Komunitní venkov** - vytvoření podmínek pro pořádání volnočasových, zájmových, společenských a kulturních aktivit pro širokou veřejnost, zajištění proškolených lektorů a pořádání kurzů na různá témata
- **Podpora vzniku strategie komunitně vedeného místního rozvoje** pro území MAS Podchlumí o.s., pro programovací období 2014-20 metody LEADER
- **Uplatňování principu LEADER v Královéhradeckém kraji** - posílit spolupráci MAS mezi sebou a předávání správné praxe. Vznikla metodika se soupisem praktických příkladů, inspirativních řešení a doporučení v metodě LEADER.
- dotace na pokrytí **režijních nákladů** MAS Podchlumí

## 1.5 Prezentace MAS

MAS Podchlumí z. s. se pravidelně **účastní akcí**, na kterých prezentuje nejen sebe, ale také produkty a výrobky značky PODKRKONOŠÍ regionální produkt®.

Pravidelně MAS Podchlumí pořádá pro **studenty Vyšší odborné školy v Hořicích (obor Obnova a rozvoj venkova) setkání**, kdy si studenti mohou prohlédnout interiéry kanceláře MAS, je jim prezentována činnost MAS, příklady realizovaných projektů i plány do budoucna. Věříme, že z absolventů této školy se mohou stát šikovní místní aktéři a v budoucnu partneři nebo realizátoři aktivit potřebných pro další rozvoj našeho regionu.

MAS Podchlumí spolupracuje úzce také s **informačními centry**, které slouží jako prostředník pro šíření informací o akcích a novinkách v regionu, o činnosti MAS, realizovaných projektech, plní také vitrínu Venkovská tržnice (informační systém, který je produktem projektu spolupráce, do kterého je MAS Podchlumí zapojena pro podporu a posílení místní ekonomiky).

Stále významnějším prostředkem pro prezentaci MAS Podchlumí jsou **média**. Bezespору tím nejvyužívanějším jsou webové stránky [www.maspodchlumi.cz](http://www.maspodchlumi.cz), které jsou pravidelně aktualizovány nejen o fakta a dokumenty MAS, projekty žadatelů i MAS, ale i o strategii na léta 2014 – 2020 a další témata související s činností MAS. MAS Podchlumí vydává také svůj **Zpravodaj** (cílem je pravidelnost ve vydávání). MAS Podchlumí přispívá svými články také do místního či regionálního **tisku**.

## 2 ANALYTICKÁ ČÁST

Účelem analytické části SCLLD je definovat výchozí stav území pro následné návrhy na zlepšení nedostatků a způsoby jejich nápravy. Obsahuje popis území v jednotlivých aspektech včetně vyhodnocení ve vazbě na SWOT analýzu a analýzu problémů a potřeb, a je tedy podkladem pro strategickou a implementační část dokumentu.

Analytická část SCLLD byla vytvářena převážně s použitím **expertní metody** a je založena na komplexním zmapování daného území a podrobném hodnocení jednotlivých funkčních složek prostředí. Má tedy charakter rozsáhlého sběrného zpracování všech aktivit v území a teprve následně třídění těchto informací, která mohou být pro další práci podstatná. S nevýznamnými údaji se již dále nepracuje. Řešitel vždy zohlednil to důležité z hlediska možného budoucího rozvoje. Každá kapitola má svůj vlastní závěr, ve kterém je zdůrazněno to nejdůležitější v dané oblasti (největší problémy, největší potenciál, výjimečnost atd.). Využita byla také **komunitní metoda** hodnocení území MAS Podchlumí v rámci komunitního projednávání (veřejná setkání v roce 2013 a 2014). Cílem bylo jasně definovat konkrétní problémy a nalézt jejich příčiny pod vedením facilitátora nebo konzultanta. Zde byla role starostů a místních představitelů obcí jako elit území přímo nenahraditelná.

Při přípravě SWOT analýzy a návrhové části strategie se ukázala potřeba rozdělit problematiku do čtyř velkých témat, které se staly klíčovými oblastmi strategie. Jedná se o klíčové oblasti LIDÉ, EKONOMIKA, KRAJINA A ŽIVOTNÍ PROSTŘEDÍ, SPOLUPRÁCE.

### 2.1 Socioekonomická analýza

#### 2.1.1 Klíčová oblast LIDÉ

V klíčové oblasti Lidé byla analyzována data z oblasti obyvatelstva, bydlení, technické infrastruktury, dopravy, života v obcích a jejich vybavenosti, školství, sociální a zdravotní oblasti a bezpečnosti.

##### 2.1.1.1 Obyvatelstvo

###### a) Hustota zalidnění

Hustota zalidnění je na území Místní akční skupiny Podchlumí pod celorepublikovým průměrem, průměrem Královéhradeckého kraje, ale rovněž i pod průměrem celého okresu Jičín. Průměrná hustota zalidnění je na našem území 79 obyvatel na km<sup>2</sup>, je to hodnota nižší (o 36 obyvatel/km<sup>2</sup>) než je průměr území celého Královéhradeckého kraje a dokonce o 54 obyvatel/km<sup>2</sup> nižší než je průměr celé České republiky. Tento fakt je způsoben vesnickým charakterem našeho území. Území tvoří 42<sup>4</sup> obcí, z nichž jenom 9 má více než 500 obyvatel a pouze 2 obce mají více než 1000 obyvatel. Národnostně je území homogenní a lidé se často cítí být patrioty.

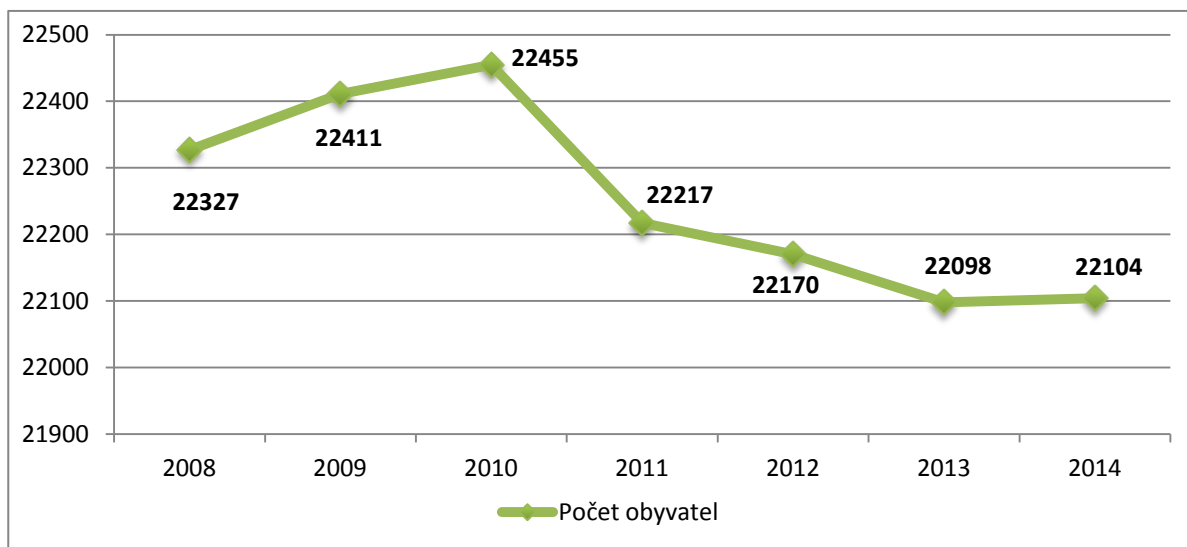
###### b) Vývoj počtu obyvatel

V územní působnosti Místní akční skupiny Podchlumí je aktuálně 42 obcí, ve kterých žilo **22 104 obyvatel** (31. 12. 2014). Od roku 1961 došlo na území MAS Podchlumí k úbytku obyvatelstva, v porovnání s rokem 2011 o 2 975 (- 12 %). Tento trend byl způsoben stěhováním lidí za prací do velkých měst a stavbou nových sídlišť. Od roku 1991 je počet obyvatel našeho území stabilní.

<sup>4</sup> Do 2. 12. 2014 byl počet obcí 41 (bez obce Třebihošť).

Porovnáme-li roky 1991 a 2011, došlo dokonce k nárůstu počtu obyvatel o 113 (+ 0,5 %). Za sledované období, tedy od roku 2005 do roku 2012, došlo k drobnému poklesu obyvatel na našem území o 229 obyvatel (- 1 %). Pokles je způsoben vyšším počtem zemřelých než narozených a lehce nepříznivou migrací.

Graf 1: Vývoj počtu obyvatel na území MAS Podchlumí



Zdroj: vlastní tvorba

Z obcí k největšímu poklesu počtu obyvatel došlo v obci Vřesník. Naopak k největšímu nárůstu došlo v obcích Butoves, Vrbice a Rašín, k nárůstu obyvatel došlo v důsledku výstavby nových rodinných domů a stěhování obyvatelstva do těchto obcí za bydlení (velké změny počtu obyvatel jsou způsobeny migrací obyvatelstva).

**Počet narozených** od roku 2007 neustále klesá, k tomuto trendu dochází nejen na území Místní akční skupiny Podchlumí, ale také na území celého okresu Jičín a Královéhradeckého kraje. Tento pokles porodnosti je způsoben slabšími ročníky žen, které by mohli mít děti a také odkládání mít děti na pozdější věk.

### c) Pohyb obyvatelstva

V roce 2007 náš region zaznamenal kladnou migraci (populační boom). Ekonomická krize, která naši oblast silně postihla, způsobila změnu trendu migračního salda, jenž byl až do roku 2010 kladný, od té doby je migrační saldo záporné. Tento stav je způsoben nízkou porodností a nedostatkem pracovních příležitostí a stěhování se lidí za prací do jiných regionů. Migrují především mladé rodiny, vzdělanější osoby a mladé ženy do měst. Záporné saldo migrace významně zhoršuje věkovou i vzdělanostní strukturu obyvatel obcí.

### d) Obyvatelstvo dle pohlaví

Podíl mužů a žen je na našem území velmi vyrovnaný a nijak se nevymyká republikovým standardům. Podíl žen dosahuje 50,43 % a podíl mužů je 49,57 %.

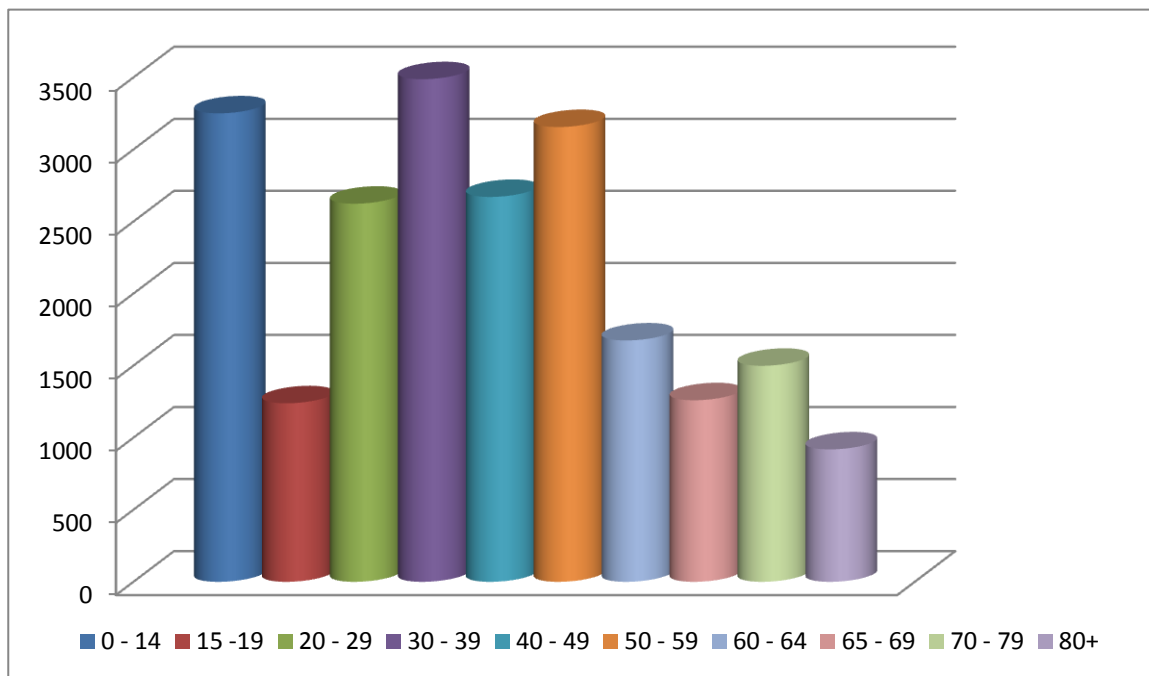
### e) Věková struktura

Vlivem prodloužení věku dožití a nízkou porodností dochází k nárůstu podílu seniorů a stárnutí je rychlejší, než je průměrně v Královéhradeckém kraji i v ČR. Tento stav je způsoben zvyšujícím se věkem dožití, nízkou porodností a také stěhování mladých lidí za prací do jiných oblastí. Tento trend se s nejvyšší pravděpodobností bude dále prohlubovat a Místní akční skupina se na toto bude muset připravit. Bude potřeba se zaměřit na rozvoj sociálních a zdravotních služeb, o které je už teď



velký zájem a s narůstajícím počtem seniorů bude potřeba tyto služby dále rozvíjet a rozšiřovat. Tohoto negativního trendu můžeme částečně využít. Na našem území máme velký počet méně kvalifikovaných starších žen, pro které je velmi obtížné sehnat zaměstnání, právě ty by mohly pracovat jako pečovatelky apod.

Graf 4 Věková struktura



Zdroj: ČSÚ

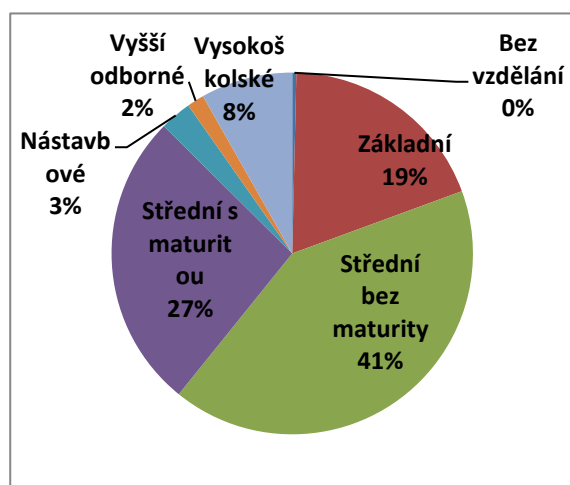
**Průměrný věk** obyvatel v jednotlivých obcích je velmi rozdílný a **index stáří** dosti nevyrovnaný (s celorepublikovým srovnáním totožný). To může být způsobeno tím, že obce, které mají volné pozemky pro stavbu rodinných domů, často tyto pozemky za přiměřenou cenu nabízejí a tím dokážou do obce přilákat nové mladé obyvatele, kteří index stáří snižují. Dále mají v obcích silný vliv volné pracovní pozice, jejichž absence zapříčiňuje stěhování mladých lidí do větších aglomerací. Malé obce proto dosti stárnou a základní služby v nich stagnují nebo jsou omezovány, což nutí obyvatele dojíždět za prací nebo se zcela odstěhovat. Pokles předproduktivní skupiny a nárůst poproduktivní věkové skupiny má negativní vliv na ekonomickou výkonnost regionu a klade také požadavky na zajištění sociálních služeb pro seniory, což s sebou nese i rostoucí zátěž z veřejných rozpočtů.

#### f) Obyvatelstvo podle vzdělání

**Vzdělanost obyvatel** představuje významný faktor ovlivňující hospodářské podmínky a soudržnost obyvatel obce. Dále je vysoká úroveň lidského kapitálu jedním ze základních předpokladů pro rozvoj obce či regionu. S rostoucí vzdělaností koreluje pokles nezaměstnanosti, roste sociální kapitál, občanská společnost a angažovanost v komunitách.<sup>5</sup>

Graf 1 Vzdělanostní struktura obyvatel

Zdroj: ČSÚ



Nejvyšší podíl tvoří lidé se středním vzděláním bez maturity. Zajímavé je srovnání lidí s pouze základním vzděláním a vysokoškoláků. Průměrně nám vychází více jak dva lidé se základním vzděláním na jednoho vysokoškoláka. Tato fakta ukazují, že vzdělanostní struktura v našem regionu není zcela ideální a 19 % lidí s pouze základním vzděláním je dosti velký podíl. Vysokoškoláci mají v malých obcích problémy se zajištěním odpovídajícího zaměstnání, ale některé obce mají na svém území společnost, zaměstnávající vysokoškoláky (např. VŠUO v Holovousích), a proto zde může být struktura vzdělanosti rozdílná.

### g) Ekonomická aktivita obyvatel

Podíl lidí v ekonomicky aktivním věku, tedy osob ve věku 15 – 64 let je oproti okresu Jičín a Královéhradeckému kraji nižší. Počet **ekonomicky aktivních** je v porovnání s okresem Jičín a Královéhradeckým krajem opět horší a je způsoben nedostatkem pracovních příležitostí a stárnoucí populací.

#### Shrnutí

Obyvatelstvo žijící na území Místní akční skupiny Podchlumí je stabilní, národnostně homogenní, lidé se považují za patrioty a rádi v tomto regionu žijí.

Nepříznivá je vzdělanostní struktura a záporné migrační saldo, kdy máme příliš vysoký počet lidí se základním vzděláním. Naopak nízký počet je vysokoškoláků, u kterých ale hrozí riziko, že po vystudování vysoké školy nenajdou adekvátní pracovní pozici a přestěhují se do jiného regionu nebo do velkého města.

Velmi nepříznivý trend je stárnutí obyvatelstva. Podíl lidí s věkem 60+ je už teď velmi vysoký a dle prognóz se bude podíl této skupiny dále navyšovat. Na tuto situaci se musíme velmi dobře připravit a vidět v ní i možné příležitosti. Ekonomická aktivita je horší. Velký počet nezaměstnaných tvoří starší ženy, s nízkým vzděláním, které by například mohli najít uplatnění v sociálních a zdravotních službách, které bude potřeba zlepšovat a rozšiřovat.

## 2.1.1.2 Bydlení

Oblast bydlení bude analyzována zvlášť pro domovní fond a zvlášť pro bytový fond.

### a) Domovní fond

**Poměr rodinných domů oproti domům bytovým** v regionu MAS Podchlumí převyšuje celkový celorepublikový průměr i průměr Královéhradeckého kraje.

Tabulka 3 Domovní fond na území MAS Podchlumí, Královéhradeckého kraje a České republiky

	domy celkem dle druhu				obydlené domy					neobydlené domy s byty		důvod neobydlení		
	celkem	z toho			celkem	podíl z celkového	z toho			celkem	podíl z celkového počtu	z toho		
		RD	BD	ostatní			RD	BD	ostatní			slouží k rekreaci	přestavba domu	nezpůsobilé k bydlení
MAS Podchlumí	8150	94%	4%	2%	5830	72%	93%	5%	2%	2319	28%	70%	5%	5%
Královéhradecký kraj	137051	89%	9%	2%	109736	80%	88%	10%	2%	27218	20%	56%	4%	6%

Česká republika	2158119	88%	10 %	2%	1800075	83%	86%	12%	2%	356933	17%	47%	5%	7%
-----------------	---------	-----	------	----	---------	-----	-----	-----	----	--------	-----	-----	----	----

Zdroj: ČSÚ (SLBD 2011)

Příčinu můžeme nalézt v poměrně venkovském rázu Podchlumí a převaze malých obcí s historickou zástavbou. Nejnížší podíl rodinných domů je v největším městě regionu, v Hořicích v Podkrkonoší. V oblasti nalezneme relativně velký počet **neobydlených domů**, tento stav je způsoben četností domů sloužících k **rekreaci**, tak počtem domů **nezpůsobilých k bydlení**, který je vyšší než v průměr v celé České republice. Vyšší počet domů sloužících k rekreaci je způsoben zájmem chatařů a chalupářů o náš region, který jim nabízí klidný pobyt v hezké krajině, nezničené průmyslem a se zachovalým životním prostředím. Fakt, že na našem území je 1,47 % domů nezpůsobilých k bydlení, je způsoben nezájmem lidí rekonstruovat velmi staré a dosti chátrající domy. Rekonstrukce takovýchto domů je finančně velmi náročná a lidé dávají přednost například stavbě vlastního nového domu. V případě zvýšení zaměstnanosti a zvýšení příjmu domácností je možné, že tento trend bude ustupovat, protože lidé budou mít větší zájem o vlastní bydlení a někteří z nich by se mohli rozhodnout zrekonstruovat starý neobydlený dům.

Tabulka 4 Období výstavby nebo rekonstrukce rodinných domů

	obydlené domy dle období výstavby nebo rekonstrukce							ø stáří RD
	domy celkem	rodinné domy z toho						
		1919 a dříve	1920 - 1970	1971 - 1980	1981 - 1990	1991 - 2000	2001 - 2011	
MAS Podchlumí	5957	928	1629	938	797	542	505	52,6
Královéhradecký kraj	109736	14160	31187	14914	12764	10605	10688	51,4
Česká republika	1800075	199845	526348	229096	186638	180649	203775	49,3

Zdroj: ČSÚ (2011)

Tabulka 5 Období výstavby nebo rekonstrukce bytových domů

	obydlené domy dle období výstavby nebo rekonstrukce						ø stáří BD
	bytové domy z toho						
	1919 a dříve	1920 - 1970	1971 - 1980	1981 - 1990	1991 - 2000	2001 - 2011	
MAS Podchlumí	30	109	80	33	32	13	44,8
Královéhradecký kraj	1898	4713	2180	1226	737	529	56,2
Česká republika	26077	91625	38152	25358	12684	12674	52,4

Zdroj: ČSÚ (2011)

Průměrné **stáří domovního fondu** na území Podchlumí je mírně vyšší, než je průměr pro celou Českou republiku. Výjimkou jsou pouze domy bytové se stářím nižším. Tento fakt je odůvodnitelný poměrně vyšší mírou moderní výstavby bytových domů v průběhu sedmdesátých až devadesátých let minulého století. Ve srovnání s domovním fondem celorepublikovým i domovním fondem Královéhradeckého kraje zaznamenáváme **silný pokles domovní výstavby** i rekonstrukcí v letech 1991-2011. **Domovní fond** na území Podchlumí **stárne**, v případě stále vysoké nezaměstnanosti a nízkým příjmům domácností se tento nepříznivý trend může dále prohlubovat.

Obecně lze konstatovat, že **technická vybavenost** domovního fondu potřebuje modernizovat a rozšířit. Nejlepší technickou vybavenost domovního fondu nalezneme ve městech a lidnatějších obcích regionu, které jsou již plynofikovány a propojeny s kanalizační sítí. Veškerá technická vybavenost rodinných a bytových domů Podchlumí je pod celorepublikovým průměrem a kromě podílu připojení domů na kanalizační síť i pod průměrem Královéhradeckého kraje.

Nejmarkantnější je stav u **plynofikace** obcí. Více než třetina obcí není na plyn napojena a do budoucna bude potřeba tento stav zlepšit (nejen plynofikací, ale i aktuálními trendy jako místní zdroje, tepelná čerpadla, elektřina apod.), zároveň dojde i ke zlepšení stavu životního prostředí, především povrchových vod a potoků. V případech uvedení jednoho či dvou domů v obci na plynové připojení, se jedná o zásobování z plynových zásobníků. Velký počet domácností považuje vytápění plynem za drahé, a proto volí jiné způsoby vytápění, často méně environmentálně šetrné. V oblasti napojení domů na **kanalizační síť** a **vodovod**, je stav srovnatelný s krajským i republikovým standardem. Je nutné však zdůraznit, že v rámci sčítání lidu, domů a bytů byly započteny do celkového množství domů napojených na vodovod i domy připojené vodovodní přípojkou na domovní studnu a množství domů napojených na kanalizační síť domu provozující privátní čističku vod. Připojení domovního fondu k ústřednímu topení ve zpracovávané lokalitě je též silně pod krajským i republikovým průměrem.

## b) Bytový fond

Struktura bytového fondu na území Místní akční skupiny Podchlumí vykazuje značnou odlišnost oproti krajským i celorepublikovým statistikám. Ve struktuře bytového fondu je nápadný **vyšší počet bytů v rodinných domech**, to je dáno významným zastoupením malých obcí a žitím více generací v jednom domě, ve kterém jsou dva nebo tři byty.

Tabulka 6 Bytový fond na území Místní akční skupiny Podchlumí, Královéhradeckého kraje a celé České republiky, uvedené údaje v %

	obydlené byty - energie k vytápění					obydlené byty - způsob vytápění		
	z toho					z toho		
	z kotelny mimo dům	uhlí, koks, uhelné brikety	plyn	elektřina	dřevo	ústřední	etážové	kamna
<b>MAS Podchlumí</b>	9%	23%	25%	21%	13%	67%	5%	23%
<b>Královéhradecký kraj</b>	26%	13%	32%	11%	8%	74%	9%	12%
<b>Česká republika</b>	33%	8%	35%	6%	7%	80%	7%	9%

Zdroj: ČSÚ (2011)

Oproti celorepublikovým statistikám je počet bytů v rodinných domech vyšší. Pro MAS Podchlumí je příznačné nízké procento vytápění bytových jednotek z kotelny mimo dům v porovnání s KHK i ČR. Majoritními způsoby vytápění jsou zhruba ve stejném poměru plyn, uhlí, koks a uhelné brikety a elektřina. Plynem vytápí necelých 25 % obydlých bytů, což je bezmála o 10 % méně, než je celorepublikový průměr, tento stav je způsoben relativně nízkou plynofikací oblastí. Vytápění **ekologicky nejméně vhodnými palivy** - uhlím, koksem a uhelnými briketami zaznamenává téměř **trojnásobnou hodnotu průměru ČR**. Fakt, že obyvatelé často využívají k vytápění ekologicky nejméně vhodná paliva je způsoben velkým množstvím rodinných domů, kde si lidé obvykle volí nejlevnější způsob vytápění (dřevo a tuhá paliva). Tento trend se může špatně měnit, a dokud bude vytápění domů tuhými palivy stále nejlevnější, lidé je budou i na úkor čistoty ovzduší dále využívat. Je proto potřeba se zaměřit na **investice do moderních, účinných zařízení**, o něž je zájem. Zároveň

s modernizací, dojde i k úspoře paliv a především ke zlepšení lokálního ovzduší v zimních měsících. Zvyšující se zájem lidí o nové kotle se projevil například zájmem o krajskou „kotlíkovou dotaci“.

Pro území Místní akční skupiny Podchlumí je charakteristické vysoké procento rodinných domů, tudíž i vysoký podíl bytů ve vlastním domě. Naopak počet bytů v osobním vlastnictví a počet bytů nájemních dosahuje v obou případech o deset procent nižší hodnoty oproti celorepublikovému průměru. V případech jiného bezplatného užívání bytu, u bytů družstevních a u bytů s jiným důvodem užívání bytu, nejsou rozdíly mezi Podchlumím, Královéhradeckým krajem a Českou republikou takto významné. Družstevní vlastnictví hraje významnější roli pouze v Hořicích v Podkrkonoší a v Ostroměři. Průměrná plocha bytu na osobu na území Místní akční skupiny Podchlumí výrazně nevybočuje nad krajské, ani republikové hodnoty. Výraznější výkyvy nalezneme pouze u bytů v bytových domech v jednotlivých obcích. Výrazně **vyšší podíl lidí žijících v bytě ve vlastním domě** lze považovat za dobré.

Počet domů podle výstavby či rekonstrukce koresponduje s bytovou výstavbou či rekonstrukcí v daném období. V průběhu osmdesátých a devadesátých let dvacátého století zaznamenáváme **silný pokles výstavby i rekonstrukcí**, v období let 2001-2011 dochází ke snižování prudkého poklesu. Nová bytová výstavba je ovlivněna především lokální i finanční dostupností pozemků a napojením pozemků na inženýrské sítě.

**Přirůstky trvale obydlených bytů** jsou při každém sčítání nižší a naopak se výrazně zvýšil jak počet, tak i podíl bytů neobydlených. Tento trend je shodný jak pro území Místní akční skupiny Podchlumí, tak pro celou Českou republiku. To, že je každý osmý byt neobydlený, vyvolalo domněnky, že jde vlastně o byty volné a k okamžitému využití, což je mylné. Pro objasnění této domněnky je důležitá definice „neobydlený byt“. Neobydleným bytem je každý byt, ve kterém není přihlášena žádná osoba k trvalému pobytu, takže mezi neobydlené byty patří i všechny přechodně obydlené byty nebo byty užívané k rekreaci a chalupaření (nevyčleněné z bytového fondu).

Početně největší skupinu neobydlených bytů představují byty sloužící k rekreaci, tj. téměř třetina neobydlených bytů. Naprostá většina těchto bytů je ve venkovském osídlení. Především jsou to byty v chalupách a starších rodinných domech nevyřazených z bytového fondu (tvoří téměř polovinu neobydlených bytů v rodinných domech). Jejich případné využívání pro trvalé bydlení má nepochybně svá omezení daná např. úrovní technické vybavenosti těchto bytů, dopravní dostupností do zaměstnání a škol, pracovními možnostmi aj. Více než pětina z celkového počtu neobydlených bytů, je využíváno k přechodnému bydlení.

Zásadním problémem je ve zdejší území nedostatek bydlení pro sociálně vyloučené osoby nebo osoby ohrožené sociálním vyloučením (zejména osoby předlužené bez trvalého příjmu a finančních rezerv, mladé osoby vycházející z institucionální péče, bezdomovce nebo specificky pro příslušníky národnostních menšin). Většinu těchto osob je uzavřen volný trh s byty včetně podnájemního ubytování, a to nejen z ekonomických důvodů, ale také z důvodů diskriminace. Stále více těchto osob je proto vytlačováno do ubytoven a s tím souvisí i rostoucí migrace z důvodu ztráty bydlení a migrace do strukturálně méně rozvinutých regionů.

## Shrnutí

Území působnosti Místní akční skupiny Podchlumí má značně venkovský charakter, pro vyšší podíl rodinných domů není překvapující. Na našem území je vyšší počet neobydlených domů, stav je způsoben četností domů sloužících k rekreaci, ale také vyšším počtem domů nezpůsobilých k bydlení. Vyšší podíl domů sloužících k rekreaci můžeme brát spíše jako výhodu, je to důkaz, že náš region je pro rekreaci vhodný a láká svojí malebnou krajinou, nezníčenou průmyslem a těžbou. Počet domů nezpůsobilých k bydlení je už problém, který si zaslouží pozornost. Za nezájem o rekonstrukce těchto domů stojí finanční náročnost oprav a také díky nižším příjmům domácností celkový nedostatek financí. Existují reálné obavy, že v případě vysoké nezaměstnanosti a nízkým příjmům domácností, případně stěhováním lidí za prací do

měst, dojde ke zhoršení trendu a ještě vyššímu počtu domů nezpůsobilých k bydlení. Průměrné stáří domovního fondu se vzhledem k nízké nové výstavbě se pravděpodobně bude ještě zvyšovat.

Celková technická vybavenost rodinných a bytových domů v Podchlumí je pod celorepublikovým průměrem ve všech ohledech. Je potřeba zvyšovat podíl domů napojených na vodovodní a kanalizační síť a zvyšovat podíl ekologického vytápění, plynofikaci, případně modernizovat kotle na tuhá paliva, protože tento způsob vytápění je na našem území častý a díky kterému dochází v zimních měsících ke zhoršování lokálního ovzduší. Vytápění ekologicky nešetrnými palivy – uhlím, koksem a uhelnými briketami je téměř trojnásobné oproti průměru České republiky. Oproti celorepublikovému průměru je na našem území vyšší počet bytů v rodinných domech, tento fakt ovšem nelze brát jako špatný.

### 2.1.1.3 Technická infrastruktura

Do technické infrastruktury spadá především napojení obcí na rozvod elektrického proudu, vodovodu a plynu, dále úroveň kanalizace a připojení na čističky odpadních vod. Kategorie taktéž zahrnuje vybavenost obcí veřejným osvětlením, obecním rozhlasem, dostupnost telekomunikačních sítí a internetu, potažmo poštovní služby a zdravotnická zařízení.

Tabulka 7 Vybavenost obcí technickou infrastrukturou (2011)

Obec	vodovod	plyn	kanalizace	ČOV
Bašnice	ne	ne	ano	ne
Bílsko u Hořic	ano	ne	ano	ne
Boháňka	ano	ne	ano	ne
Borek	ano	ne	ne	ne
Bříšťany	ano	ne	ano	ne
Butoves	ano	ano	ano	ano
Cerekvice nad Bystřicí	ano	ano	ano	ano
Červená Třemešná	ano	ne	ne	ne
Dobrá Voda u Hořic	ano	ano	ano	ne
Holovousy	ano	ano	ano	ano
Hořice	ano	ano	ano	ano
Chomutice	ano	ano	ano	ne
Jeřice	ano	ano	ano	ano
Konecchlumí	ano	ano	ano	ne
Kovač	ano	ano	ne	ne
Lískovice	ano	ne	ano	ne
Lukavec u Hořic	ano	ne	ano	ne
Miletín	ano	ano	ano	ano
Milovice u Hořic	ano	ano	ano	ano
Nevratice	ano	ano	ano	ne
Ostroměř	ano	ano	ano	ano
Petrovičky	ano	ano	ne	ne
Podhorní Újezd a Vojice	ano	ano	ano	ano
Rašín	ano	ano	ano	ano
Rohoznice	ano	ano	ano	ano
Sběř	ano	ano	ne	ne
Sobčice	ano	ano	ne	ne
Staré Smrkovice	ano	ano	ne	ne

Sukorady	ano	ne	ano	ne
Šárovцова Lhota	ano	ne	ano	ne
Tetín	ano	ne	ano	ne
Trotina	ano	ano	ne	ne
Třebihošť	ano	ano	ano	ne
Třebnouševs	ano	ano	ano	ano
Třtěnice	ano	ano	ano	ano
Úhlejev	ano	ne	ne	ne
Volanice	ano	ne	ne	ne
Vrbice	ano	ano	ne	ne
Vřesník	ano	ano	ano	ne
Vysoké Veselí	ano	ano	ano	ano
Zdobín	ano	ano	ne	ne
Žeretice	ano	ne	ano	ne

Zdroj: ČSÚ (SLDB,2011; novější data nebylo možné obstarat)

Technická vybavenost regionu MAS Podchlumí je pod celorepublikovým průměrem, krom procenta připojení domů na kanalizační síť i pod průměrem královéhradeckého kraje. V některých obcích není napojení na kanalizaci, čistírnu odpadních vod a plyn úplné, převážně se jedná o okrajové části obcí a domy sloužících k rekreaci. V obcích, které nejsou vybaveny kanalizací, jsou odpadní vody individuálně předčištěny v septicích, nebo sváděny do bezodtokových jímek, které jsou následně vyváženy do čističek odpadních vod či na jiná určená místa. Vlastníkem vodohospodářské struktury je Vodohospodářská a obchodní společnost a.s.

Nejvyšší technickou vybavenost nalezneme ve městech a větších obcích regionu. Pro většinu obcí je stavba nové **kanalizace** finančně extrémně náročná a v případě stavby se obce často velmi zadlužují. Na celém našem území je nutné podporovat čištění odpadních vod lokálně, skupinovým čištěním, protože klasické trubní svody z velkých vzdáleností jsou velmi neekonomické, neudržitelné a finančně náročné jak pořízením, tak provozem.

**Plynofikace** území je velmi nízká, více než třetina obcí MAS Podchlumí není na plyn napojena vůbec. **Veřejné osvětlení** je vybudováno ve všech obcích MAS Podchlumí, není však na 100 % území obcí. Neosvětlené jsou především krajové části obcí a části obcí s převahou domů sloužících k rekreaci. **Obecní rozhlas** má k dispozici zhruba polovina obcí Podchlumí. **Kamerový systém** má vybudované pouze město Hořice v Podkrkonoší. V některých obcích funguje rovněž SMS informační systém.

**Signál** mobilních telefonních sítí a mobilního internetu je na území všech obcí MAS Podchlumí. Signály všech operátorů pokrývají většinu území mikroregionu. **Pevná telefonní linka** je zavedena ve všech obcích MAS<sup>6</sup>. Počet bytových domácností vybavených **počítačem s internetovým připojením** je nižší, než je celorepublikový průměr i průměr královéhradeckého kraje. Vybavenost domácností **počítačem bez připojení na internet** je srovnatelná v rámci MAS, Královéhradeckého kraje i celé České republiky.

## Shrnutí

Technická infrastruktura na území Místní akční skupiny Podchlumí je zastaralá a v některých obcích stále chybí kanalizace a ve většině i čistička odpadních vod. Finanční náročnost těchto staveb je velice vysoká a pro mnohé obce téměř nedostupná a zároveň neekonomická. Nízká plynofikace naší oblasti je způsobena vysokými náklady na pořízení. Dalším důvodem je pak vysoký počet domácností, pro

<sup>6</sup> Zdroj: Český statistický úřad, www.o2.cz, www-t-mobile.cz, www.vodafone.cz, www.kr-kralovehradecky.cz

keré je vytápění plynem finančně příliš vysoké a volí jiné způsoby vytápění (dřevem, uhlím), které jsou ovšem méně ekologické. Veřejné osvětlení je ve všech obcích, stále se ovšem najdou místa, především v okrajových částech obcí, kde stále chybí. Je potřeba rozšířit veřejné osvětlení do všech oblastí, kde o to občané mají zájem. Informační technologie jsou trendem současnosti. Vybavenost domácností počítači je pod celorepublikovým průměrem a někteří nemají připojení k internetu. Ke zlepšení situace by mohlo přispět zavedení levného vysokorychlostního internetu na naše území nebo rozšíření počtu chytrých mobilních telefonů a tabletů v domácnostech.

#### 2.1.1.4 Doprava

Analyzovaná oblast doprava je dále zaměřena na dopravu silniční, železniční, autobusovou, leteckou, pěší a cyklistickou.

##### a) Silniční doprava

Páteřní komunikací na území obcí spolupracujících s místní akční skupinou Podchlumí je komunikace I. třídy I/35 (Liberec - Jičín – Hradec Králové). Současný stav této komunikace kapacitou již neodpovídá stávajícím přepravním potřebám, ani běžným evropským standardům. Zásadními dopravními závadami jsou průtahové úseky zastavěným územím měst a obcí. Územím prochází jedna komunikace I. třídy a 5 II. třídy. Zbylou síť tvoří komunikace III. třídy sloužící jako spojnice mezi obcemi a městem Hořice, ve většině případů horší kvality. Dálnice v této oblasti vedeny nejsou žádné. Opravy a zimní údržbu komunikací zajišťuje SÚS Královéhradeckého kraje a.s.

Komunikace I/35 vychází logicky jako nejvíce zatížená, vzhledem k tomu, že se jedná o druhou nejdůležitější a páteřní komunikaci spojující severní část ČR s východní částí ČR, jsou zjištěná data odpovídající i přesto, že komunikace je přetížená. Řešením v případě I/35 je výstavba R35 případně změna legislativy a podpora přepravy nákladu po železnici. Výstavba rychlostní komunikace R35 zasáhne přímo do několika obcí. V mnoha vesnicích, přes které je nyní vedena stávající I/35 po výstavbě R35 klesne doprava na úplné minimum, bohužel toto přinese i úbytek pro místní živnostníky a podnikatele (Ostroměř), kteří jsou na I/35 ekonomicky závislí.





Obrázek 4: Výřez z Výkresu ploch a koridorů nemístního významu platných Zásad územního rozvoje Královéhradeckého kraje, žlutě vyznačen návrh koridoru pro rychlostní komunikaci. Zdroj: *Královéhradecký kraj: Zásady územního rozvoje Královéhradeckého kraje* [online]. [cit. 2015-10-15]. Dostupné z: <http://www.kr-kralovehradecky.cz/assets/rozvoj-kraje/uzemni-planovani/I-2-b-1-plochy-a-koridory-nadmístního-vyznamu.pdf>



## b) Železniční doprava

V řešeném území se nacházejí 2 železniční jednokolejné neelektrifikované tratě:

- trať č. 040 Chlumeck nad Cidlinou – Ostroměř – St. Paka – Martinice – Hostinné – Trutnov,

- trať č. 041 Hradec Králové – Jičín – Turnov.

Hlavním železničním uzlem v území je žst. Ostroměř. V oblasti se nenachází žádný tranzitní koridor, či jiná trať vyššího významu. Až na obec Šárovceva Lhota všechny obce leží na trati 041. Reálně je počet obcí, které jsou obsluhovány železniční dopravou i „nepřímo“ více, jedná se především o sousední obce, které sousedí s obcí, kde je železniční zastávka. Obyvatelé sousední vesnice na vlak dochází, či využívají cyklodopravu.

### **c) Autobusová doprava a obsluha území**

Denně mají obyvatelé možnost využít 1046 autobusových spojů. S největším počtem spojů vychází město Hořice, které představuje hlavní tepnu pro autobusovou dopravu. Z Hořic je možné přestoupit a odcestovat do dalších aglomerací. Dobré spojení mají také obyvatelé žijící přímo v obcích, kde prochází komunikace I/35, několik dálkových autobusů i zde zastavuje, oproti obcím, které leží mimo hlavní komunikace, či nemají v blízkosti železniční stanici. Jako nejhůře dopravně obslužené obce vychází obec Rašín, Petrovičky, Vřesník, obyvatelé těchto obcí musí využívat individuální dopravu jak v pracovním týdnu, tak i o víkendu.

### **d) Letecká doprava**

V jižní části oblasti na katastrálním území obce Ostroměř - Domoslavice se nachází veřejné vnitrostátní letiště Hořice. Letiště slouží k sportovním a školním účelům Aeroklubu Hořice, který zde sídlí.

### **e) Cyklistická doprava**

Cyklistická doprava v ČR se rychle rozvíjí a postupně se stává nejen sportem a způsobem využití volného času, ale i plnohodnotným druhem dopravy. Území nabízí cyklistům, zejména v jižní oblasti území, vhodné podmínky pro provozování cykloturistiky a bicykl tu často slouží i jako dopravní prostředek do zaměstnání, škol a za službami.

Cyklotrasy jsou (většinou s asfaltovým nebo šotolinovým povrchem) vedeny po komunikacích nižších tříd. V zájmovém území se v současnosti nachází pouze 1 cyklostezka vedená mimo všechny pozemní a účelové komunikace, jde přibližně o 4 km dlouhý úsek v obci Hořice, od domova důchodů k rekreačnímu zařízení Dachova. Cyklostezka slouží občanům Hořic, kteří směřují na koupaliště Dachova, cyklostezka tak má v letním období velký dopravní význam při dopravě za službami a zároveň ji využívají obyvatelé místní části Dachov při dopravě do zaměstnání, škol a za službami v Hořicích.

V souvislosti s plánem výstavby R35 je nutné zajistit připravenost i v oblasti tvorby a plánování cyklostezek. Mnoho polních cest bude silně narušeno probíhající stavbou na několik let a území bude na těchto místech zcela rozděleno na dvě poloviny. Mnoho ekonomicky aktivních obyvatel využívá cyklodopravu při jízdě do zaměstnání, děti jezdí na kole do sousedních vesnic do školy a téměř všichni jezdí za službami do Hořic. Z tohoto důvodu se jeví potřeba cyklostezek na trasách z menších obcí směrem do Hořic jako přirozeného centra regionu, zejména se jedná o trasy:

- Hořice - Holovousy - Ostroměř (s pokračováním dále na Jičín),
- Hořice - Dobrá Voda – Sukorady – Bašnice – Milovice - Petrovičky,
- Hořice - Třebnouševy - Milovice.

### **f) Pěší doprava**

Pěší doprava je pro člověka nejpřirozenější druh pohybu, bez kterého se neobejde žádná cesta autobusem ani autem, chůze je součástí každé cesty. Síť chodníků jako oddělených komunikací je vybudována především v Hořicích a větších obcích - Miletíně, Ostroměři... V menších obcích se jedná především o jednotlivé kratší úseky. Pěší trasy jsou vedeny především dle významných cílů - tzn. v souvislosti s občanskou vybaveností a jako propojení obytných zón a míst pracovních příležitostí.

Hlavním nedostatkem pěších tras je především nedostatečná bezpečnost pěšího provozu v souběhu s hlavními komunikacemi a v prostoru křížení pěší dopravy s těmito komunikacemi. Nejsou také dostatečně zabezpečeny podmínky pro pěší pohyb osob se sníženou schopností pohybu a orientace. V závislosti na naléhavosti problémů by měly být tyto nedostatky odstraňovány vytvářeny tak podmínky pro bezpečný, volný, pohodlný pohyb chodců.

## Shrnutí

Jedním z největších problémů v oblasti dopravy je nevyhovující stav všech silnic, nejvíce však silnic III. třídy a místních komunikací. Místní komunikace jsou v majetcích obcí, které nejsou schopny tak vysokých investic, potřebných na zlepšení stavu jejich komunikací. Nevyhovující je také klíčová komunikace našeho území, silnice I. třídy – I/35, která je technicky i kapacitně nevyhovující a je přetížena kamionovou dopravou. S těžkou dopravou má problémy také další silnice II. třídy II/300.

Řešením této situace je stavba plánované rychlostní komunikace R 35, která napojí náš region na dálniční síť, zvýší kapacitu dopravy a rovněž zrychlí dopravu. Další výhodou dostavby R 35 může být odklon dopravy z obcí, kterými v současnosti prochází I/35, v obcích dojde k rapidnímu snížení automobilů a hluku. Z pohledu dopravního je jistě plánovaná stavba velkým přínosem, který může mít i negativní vlivy, například zhoršení prostupnosti krajiny pro cyklisty, pěší nebo pro zvěř. Pravděpodobně také dojde k rapidnímu snížení tržeb podnikatelů (restaurace, občerstvení) v obcích, kterým se R35 vyhne.

Železniční tratě na našem území jsou zastaralé, kopírují tratě z konce 19. století. Cesta z Hradce Králové do Turnova trvá vlakem 2h 26min a je téměř o 1 hodinu delší než je doba jízdy autobusem. Dalším problémem jsou zastaralá nádraží, čekárny, přístřešky a stojany na kola. Na trati sice jezdí nízkopodlažní osobní vlaky vhodné pro nástup tělesně postižených lidí a lidí s kočárky, ale u většiny nádraží k tomu nejsou vybudována vhodná nástupiště. Problémem je také drážní zabezpečení, celých 42 % přejezdů je vybaveno pouze výstražným křížem a značkou STOP. V posledních letech došlo na přejezdech na našem území k několika vážným dopravním nehodám, je proto potřeba dále zvyšovat bezpečnost na přejezdech.

Celkově se dá říci, že dopravní infrastruktura je na našem území značně zastaralá. Zájem občanů o zlepšení stavu této široké oblasti je veliký, a pokud se má situace zlepšit, bude třeba vysokých investic. Lidé často považují počet spojů, především o víkendech, jako nedostačující. Rozvoj železniční sítě je z důvodu vysoké nákladovosti dosti nerentabilní. Jednou z možných variant je rozšíření počtu autobusových spojů a výměnou starých neekologických autobusů za nové, které využívají ekologičtější CNG nebo LPG.

Ke kvalitní cyklistické a pěší dopravě chybí na našem území potřebná infrastruktura v podobě chodníků podél frekventovaných silnic a cyklostezek napojujících menší obce na město Hořice. Naším cílem je především dosáhnout stavu, kdy se rodiče nebudou bát pouštět děti samotné pěšky nebo na kole do školy a pracující budou moci k cestám do zaměstnání využít ekologickou a bezpečnou pěší nebo cyklistickou dopravu.

### 2.1.1.5 Život v obcích a jejich vybavenost

Následující analyzovaná oblast je zaměřena na vybavenost obcí, život v obcích i na spolky a spolkový život.

#### a) Vybavenost obcí

Občanská vybavenost obcí na území MAS Podchlumí závisí na velikosti konkrétní obce. Ve většině obcí mají obyvatelé k dispozici prodejnu potravin nebo smíšeného zboží, ve většině obcí je rovněž pohostinství nebo restaurace. V 17 obcích se nachází pošta, případně výdejní místo, 24 obcí má

vlastní hřbitov. Největší občanskou vybavenost najdeme samozřejmě ve třech největších městech našeho regionu.

### **b) Život v obcích**

Kulturním centrem území je bezesporu město Hořice, díky svému zázemí a kulturní tradici. Malé obce však nezůstávají v žádném případě v pozadí, existují v nich soubory a spolky, jejichž činnost je stále velice aktivní a vychází z místních dlouholetých tradic. Stále více se pořádají společenské, kulturní i sportovní akce, které podporují soudržnost lidí v menších obcích.

Součástí kultury je i péče o kulturní dědictví, která klade na obce (zejména ty menší) a další vlastníky nemalé nároky a to nejen finanční. Nachází se zde velké množství památek spojených s těžbou a zpracováním pískovce. Jedná se převážně o občanské i sakrální stavby využívající pískovec jako stavební materiál a dokazující zároveň i řemeslnou zručnost kameníků při tvorbě různých pískovcových dekoračních prvků. Negativním jevem současné doby jsou množství se krádeže těchto děl umístěných ve volném prostoru, se kterými se obce i soukromí vlastníci v posledních letech potýkají.

Možnosti pro volnočasové aktivity opět souvisí s velikostí obce. Ve většině obcí existuje hřiště, případně tělocvična. Veřejné koupaliště se nachází pouze v 9 obcích. Obecní nebo městské knihovny najdeme téměř ve všech obcích. Kulturní nebo společenský dům však chybí ve 22 obcích. V těchto menších obcích chybí především dostatečná nabídka volnočasových aktivit pro děti a mládež. Kina jsou pouze v Hořicích, Vysokém Veselí a na Boháňce, kde je ovšem pouze kino letní. V největším městě Hořicích najdeme mnoho dalších prostor pro volnočasové aktivity. Z komunitních projednávání SCLLD vzešla potřeba také zlepšovat veřejná prostranství v obcích.

### **c) Spolky a spolkový život**

Spolkový život v obcích zajišťují nejčastěji dobrovolní hasiči. V mnoha obcích mají své organizace, pracují s mládeží a účastní se na různých úrovních hasičských soutěží. Některé jednotky rovněž pomáhají při menších požárech. Velmi často pořádají zábavy a plesy a podílí se tak na kulturním životě v obcích. Vzhledem k početné základně členů, aktivnímu přístupu k práci s mládeží a pořádáním kulturních akcí a reprezentaci svých obcí na hasičských soutěžích, by potřebovali mnohem větší materiální a finanční podporu. Jejich klubovny a hasičské zbrojnice jsou často ve špatném stavu a potřebují rekonstrukce. Hasičské organizace mají také často zastaralé technické vybavení a jsou odkázáni na příspěvky svých obcí případně na dary od profesionálních jednotek, které jim dávají vyřazený materiál.

Dalšími častými spolky v obcích jsou myslivci, zahrádkáři, rybáři a sportovní kluby. Na území Místní akční skupiny také působí řada neziskových organizací zabývajících se sociální činností, ochranou přírody, podporou cestovního ruchu nebo kulturou. Na území působí také církevní organizace.

### **Shrnutí**

Základní občanská vybavenost se řídí velikostí obcí, v těch nejmenších obvykle nebývá k dispozici obchod ani pohostinství. Pošty jsou k dispozici pouze ve větších obcích a stále hrozí riziko jejich rušení. Prostory pro volnočasové aktivity jsou ve větších obcích celkem různorodé. Je třeba rozšiřovat nabídku prostor pro volnočasové aktivity především dětí a mládeže, kterým je nutné poskytnout adekvátní prostory pro kvalitní trávení volného času a to jak v malých obcích, tak ve městech.

Spolkový život v obcích je nutné podporovat, většina organizací má problémy s nedostatkem finančních prostředků, s nedostatečným nebo zastaralým vybavením a špatným stavem svých kluboven nebo spolkových místností. Vzhledem k tomu, že tyto organizace zásadně ovlivňují kulturní

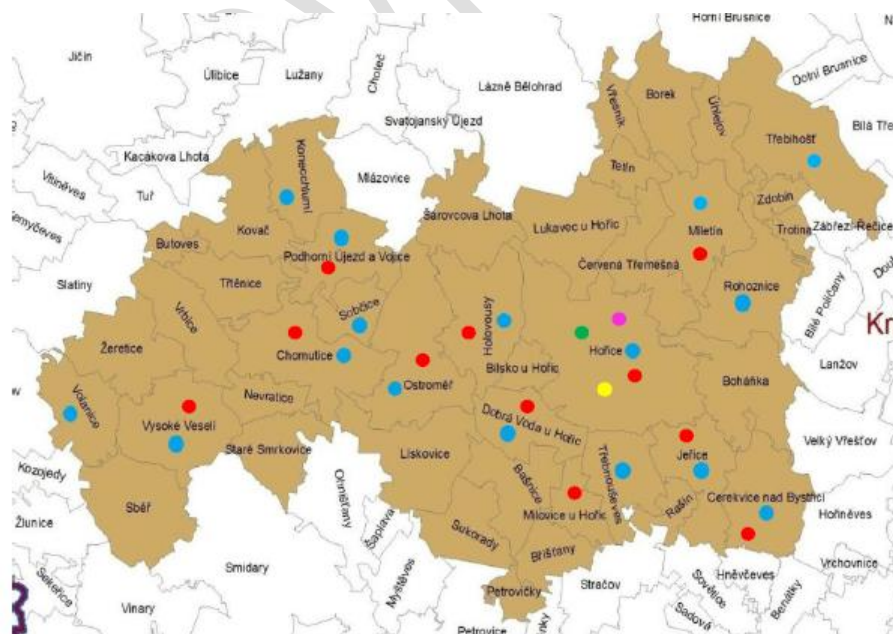
nebo sportovní život ve svých obcích a často poskytují dětem a mládeži prostor pro smysluplné trávení času, je nutné tyto organizace podporovat.

### 2.1.1.6 Školství

#### a) Školství

V obcích v šetřeném regionu je oblast **základního a mateřského školství** dobře vyvinuta. Základní a mateřské školy se vesměs nachází po celém území je velký zájem je zachovat. ZŠ a MŠ s největšími kapacitami se nacházejí ve velkých městech (především Hořice a Miletín), kam také dojíždí žáci z nejbližšího okolí. O dobrém rozmístění svědčí i existence mateřských škol v malých vesnicích, kdy místní děti navštěvují MŠ v jejich bezprostřední vzdálenosti od bydliště.

Obrázek 5 Mapa školských a vzdělávacích zařízení v regionu



modrá – MŠ, červená – ZŠ, zelená – SŠ, žlutá – ZUŠ, růžová - DDM

Zdroj: vlastní tvorba

V oblasti se nachází celkem **40 školních a vzdělávacích zařízení**. Nejvíce zastoupenou skupinou jsou mateřské školky s celkovým počtem 19 zařízení, následují základní školy s 14 zařízeními, střední školy 3 zařízeními, základní umělecké školy v regionu jsou 2, vyšší odborná škola 1. **Zřizovatelem** je

zpravidla obec samotná, méně již Královéhradecký kraj a jen ve dvou případech se jedná o soukromé zařízení (soukromé čtyřleté gymnázium Hořice a ZUŠ Hořice). V regionu se nachází celkem **4823 žáků/studentů**. V regionu se nacházejí 4 **střední školy**, pouze jedna VOŠ zaměřená na regionální rozvoj venkova a zemědělství, 2 **Základní umělecké školy**. Poslední vzdělávací zařízení je jediný **dům dětí a mládeže** v regionu se sídlem v Hořicích.

V území ORP Hořice byl realizován projekt **Podpora meziobecní spolupráce (OPLZZ)**, v rámci něhož byly podrobně analyzovány MŠ, ZŠ i volnočasové aktivity a byly navrhovány cíle pro zlepšení problémů. Probíhal také sběr investičních i vzdělávacích potřeb. Velmi významným zdrojem pro mapování potřeb ve školství a vzdělávání v Podchlumí jsou **Místní akční plány vzdělávání (MAP)**, které zajišťuje MAS Podchlumí na území ORP Hořice (02/2016 – 12/2017). Z něho vzejde dostatečně kvalitní výstup (Strategický rámec).

Školská zařízení se potýkají s mnohdy havarijním stavem budov i nedostatečnou vybaveností učeben přispívající ke zkvalitňování a modernizování vzdělávání v souladu s moderními vzdělávacími potřebami.

**Dopravní obslužnost** je dobře zajištěna ve městech a větších obcích, ale malé obce se místy potýkají s obtížnější dopravní obslužností (časová náročnost, chybějící spoje). V současné chvíli je celkem vyhovující **naplněnost** ZŠ a MŠ v území, ale dle očekávaného vývoje počtu obyvatel budou zařízení časem méně naplněná (kapacita nevyužita) a to z důvodu snižující se natality. Existenční problém by mohl nastat především u malých základních a mateřských škol, které již dnes bojují s financemi.

V území MAS Podchlumí se vyskytuje potřeba po **celoživotním vzdělávání** (všech skupin obyvatel, zejména těch z těžko zaměstnatelných skupin) a flexibilních pracovních úvazcích. Zástupci obcí a měst by uvítali možné rozšíření nabídky **mimoškolních aktivit**, kdy by rádi využili stávající a dosud nevyužívané budovy a prostory. Tím by také mohla být rozšířena mimoškolní spolupráce, kdy školy by mohly nabídnout své prostory, aktivity, lektory apod. i jiným školním zařízením. Tyto budovy a prostory by dle starostů mohly být případně využity i pro zbudování mateřských center či zařízení jeslového typu, které v území chybí.

Otázka **budoucího profesního uplatnění** žáků trápí nejen děti, ale i jejich rodiče. K tomu, aby si žáci mohli rozšířit své představy o budoucnosti a jejich profesi, je žádoucí jim připravit nabídku dalšího vzdělávání a jejich budoucí profese. Cílem je tedy především představit možnosti žákům, jaká by mohla být jejich budoucnost a pomoci jim při výběru jejich budoucího povolání. Mohla by být rozšířena spolupráce s ostatními středními školami, kam by mohli žáci docházet, představit si svou budoucnost, osvojit si například i nějaké dovednosti atp. Bylo by využito dnů otevřených dní, workshopů, stáží na středních školách atd. Nabídka škol v rámci školních a mimoškolních aktivit by se také např. mohla rozšířit o rozvoj řemeslné zručnosti svých žáků (výuka pracovní činnosti a kroužky).

V neposlední řadě také zástupcům obcí a měst záleží na **prohlubování spolupráce škol s rodiči a se zřizovateli školních zařízení**. V území se nenachází žádné **jesle ani podobné zařízení**, které by alespoň částečně plnilo funkci jeslí. Je zde rovněž nedostatek **mateřských center**, která by do určité míry, mohla plnit zmíněné potřeby.

## **b) Technická vybavenost škol**

Technická vybavenost škol se zlepšuje, ale stále vyžaduje další investice. Většina škol má tělocvičnu a k dispozici hřiště (často zastaralé). Školy, které nemají vlastní hřiště, využívají hřiště v majetku obce (často v těsné blízkosti školy) nebo hřiště místní tělocvičné jednoty. Většina školních družin má vlastní místnost. Školy mají vlastní školní zahrady, které by však potřebovaly zmodernizovat, upravit terén či dokoupit zahradní nebo herní prvky. Školy jsou i dobře vybaveny počítačovými učebnami, které však velmi rychle zastarávají. Interaktivní tabule jsou také nedílnou součástí dnešních škol, v některých školách však stále chybí. Zrekonstruovat a dovybavit je dále potřeba odborné učebny pro výuku cizích jazyků, technických a řemeslných oborů (i dílny pro technické práce) a učebny pro výuku přírodních věd. Neméně potřebné jsou i investice do dalších výukových pomůcek.

**Finanční investice** jsou stále se zvyšující položkou v rozpočtech zřizovatelů i provozovatelů (stát poskytuje stále více finančních prostředků, ale navyšování není dostatečně velké obzvláště na investice rozsáhlejšího charakteru, které vyžaduje špatný technický stav budov). Finanční prostředky schází jak pro **základní provoz** zařízení (nákup materiálu a služeb, písek na dětských hřištích u MŠ, platy, provozní náklady, režijní náklady, drobné vybavení učeben jako např. podložky a drobný nábytek, nové edukativní hračky atd.), tak pro **investice** (technický stav budov, školní prostory, hřiště, sportoviště, okna, střechy, zateplení, topení apod.), tak pro **rozšířené možnosti** (společný psycholog, moderní IT technologie a vybavení, moderní pomůcky, modernizace v rámci ochrany životního prostředí, rozšiřování volnočasových aktivit). Nedostatek financí v oblasti školní a předškolní výchovy způsobuje druhotně také nedostatek financí na kvalitní a vyškolené učitele (otázka kvalitní výchovy). Kvůli nevyhovujícímu technickému stavu může hrozit zavření některých škol. To by zapříčinilo nutné přemístění dětí do jiných MŠ a ZŠ. Zástupci škol uvedli, že evidují potřeby ve výši cca 60 mil. Kč.

### c) Volnočasové aktivity

Mimoškolní a volnočasové aktivity jsou nabízeny především ve městech a na základních a mateřských školách, ale jejich nabídka není dle místních aktérů dostatečná, proto je zájem o jejich rozšíření.

V zájmovém území se nachází celkem 4 střediska volného času. Týká se to subjektů: Dům dětí a mládeže v Hořicích, Mateřské centrum (součást DDM Hořice), Junák v Hořicích a Junák v Miletíně. Tato střediska jsou navštěvována především místními dětmi, nebo dětmi, jež navštěvují hořické školy. Zřizovatel Domu dětí a mládeže je město Hořice. Střediska Junák v Hořicích a Junák v Miletíně spadají pod spolek Junák – svaz skautů a skautek ČR.

Dům dětí a mládeže v Hořicích je státní školské zařízení s právní subjektivitou od roku 1994, jehož zřizovatelem je město Hořice. Sídlí v Žižkově ulici, kde zajišťuje pravidelnou zájmovou činnost ve více než šedesáti zájmových kroužcích nebo kurzech a to pro předškoláky, školáky, teenagery a dospělé. Nabízí kroužky keramické, rybářské, modelářské, motoristické, jazykové, aerobik pro děti, mládež i dospělé a mažoretkový sport. Velký zájem je také o kroužky pro děti předškolního věku. Mezi zajímavosti patří kroužky pro maminky na mateřské dovolené. V průběhu roku DDM organizuje velké společenské akce ve městě i pro širokou veřejnost. DDM je také pořadatelem Mistrovství České republiky v mažoretkovém sportu a "Pyžamového bálu" pro dospělé a mládež. Více informací na [www.ddmhorice.cz](http://www.ddmhorice.cz).

Junák je svaz skautů a skautek ČR. V SO ORP Hořice má hned dvě střediska. Skautské středisko Svaté-ho Jiří v Miletíně se nachází v chatové osadě Junák, druhé skautské středisko se nachází v Hořicích. Junák nabízí příjemné trávení volného času pro mládež a děti od 6 let, organizuje schůzky, výpravy, akce a tábory. Základním posláním je podporovat rozvoj osobnosti mladých lidí, jejich duchovní, mravní, intelektuální, sociální a tělesné schopnosti. Více informací na [skaut.miletin.cz](http://skaut.miletin.cz) nebo [www.junakhorice.cz](http://www.junakhorice.cz).

### d) Zázemí pro usnadnění sladění pracovních a rodinných potřeb

V životě jednotlivce je úsilí o vhodné skloubení rodinného a pracovního života dlouhodobý nekončící proces. Přestože je otázka sladění rodiny a práce nejaktuálnější pro zaměstnankyně a zaměstnance s malými dětmi, není tato publikace orientována striktně na tuto skupinu, neboť všichni zaměstnanci vedou vedle profesní práce i osobní život, který by měl být s tím pracovním v rovnováze.

Na území regionu nejsou dostatečně podporovány prorodinné aktivity vedoucí k prevenci sociálního vyloučení rodičů s malými dětmi, služby ke zvyšování rodičovských kompetencí a k posilování partnerských a manželských vztahů, služby péče o děti, poradenství v oblasti sladění pracovních a rodinných rolí a služby na podporu rodin v systému náhradní rodinné péče.

Mimoškolní a volnočasové aktivity jsou na našem území nabízeny především ve městech a na základních a mateřských školách. Zcela zásadní je, že v území chybí jakékoliv zařízení jeslového typu a

mateřská centra. Z analýz je patrné, že nabídka těchto aktivit je nedostatečná a je velký zájem o její rozšíření.

## Shrnutí

V šetřeném území se nachází celkem 41 školních a vzdělávacích zařízení, jejichž zřizovatelem je většinou obec. Rozmístění mateřských škol a základních škol je poměrně rovnoměrné po celém regionu, avšak střední, vyšší odborné a základní umělecké školství se vyskytuje pouze ve městě Hořice. Celkem 19 mateřských škol disponuje kapacitou 816 míst a mnoho z nich je naplněno ze 100 %. Základních škol v regionu je celkem 14 a 5 z nich je malotřídních. Středoškolské vzdělání je možno získat na 4 středních školách.

Dopravní obslužnost do spádových základních škol je poměrně dobrá, ale v menších obcích je třeba ji posílit. Dopravní obslužnost do větších aglomerací za jinými typy středních škol je dostatečná.

Vyšší vzdělání zajišťuje 1 vyšší odborná škola v oblasti zemědělství a regionálního rozvoje. Mimoškolní činnost zajišťují kromě základních a středních škol 3 další vzdělávací zařízení. 1 zařízení je naplněno na 100% (Základní umělecká škola, Hořice), Dům dětí a mládeže nabízí pro děti pestrou nabídku kroužků.

### 2.1.1.7 Sociální a zdravotní služby

Pro Podchlumí je charakteristické stárnutí obyvatelstva a nižší podíl ekonomicky aktivních obyvatel, nepříznivá věková struktura obyvatelstva se zvýšeným podílem obyvatel v postproduktivním věku. Z demografického vývoje obyvatelstva regionu vyplývá, že se do budoucna budou zvyšovat jeho nároky na zabezpečení sociálních služeb zejména pro seniory. V současnosti je sice na území regionu zajištěna dostupnost základních sociálních služeb, ale bylo by vhodné jejich navýšení a rozšíření o nové, např. ambulantní, terénní, navazující a odlehčovací služby, po nichž roste a i do budoucna bude růst poptávka. Právě v oblasti sociálních služeb se nabízí prostor pro uplatnění komunitního plánování a spolupráce obcí a neziskových organizací.

#### a) Sociální poradenství

Obyvatelé území MAS Podchlumí využívají služeb odborných sociálních poraden poskytující poradenství v Hořicích, dále zde také působí manželská a rodinná poradna, jejichž pracovníci dojíždějí na MěÚ Hořice, kde poskytují konzultace občanům. Sociální poradenství poskytované Farní charitou Dvůr Králové nad Labem (2x týdně občanskou poradnu, r. 2013 372 konzultací), Domácí hospic Duha, o. p. s. (r. 2013 921 konzultací). Uživatelé, kteří této služby využívají, nejčastěji řeší problémy z oblastí – finanční, majetkové, pracovněprávní, rodinné a partnerské. Přes tuto nabídku odborného sociálního poradenství občanům tato nabídka nestačí a vyhledávají také pomoc pracovníků poradny v Hradci Králové. Pro lepší dostupnost této služby na území MAS Podchlumí pro občany by bylo lepší nabídku této služby rozšířit.

#### b) Služby sociální péče

Služby sociální péče jsou území MAS Podchlumí nejvíce zabezpečeny a jsou po celém území rozloženy tak, aby byly dostupné co nejvíce občanům. I přesto však počet těchto zařízení nestačí, a je velký zájem o poskytování těchto služeb, který není možné z kapacitních důvodů naplnit. Bylo by vhodné navýšení těchto služeb, ale také doplnění již existujících služeb o nové (např. odlehčovací služby, centra denních služeb, chráněné bydlení), díky kterým by byla péče více zajištěna, a byla by dostupná větší skupině obyvatel.

#### c) Služby sociální prevence



Z údajů z oddělení péče o rodinu je patrné, že je zde potřeba posílit služby pro rodiny a děti. Služby, které jsou zde již poskytovány, jsou poskytovány jen v daných obcích, kde zařízení mají své ambulance. Nejsou tedy dostupné pro občany zbylých obcí. Je tedy nutné rozšířit sociálně aktivizační služby pro rodiny s dětmi a stejně tak služby nízkoprahového zařízení pro děti a mládež. Dále by bylo dobré zajistit i další služby sociální prevence, jako jsou např. raná péče, sociálně terapeutické dílny nebo sociální rehabilitace, startovací byty či noclehárny. To jsou služby, které na území MAS Podchlumí nejsou poskytovány, a jsou pro občany špatně dostupné.

K řešení problematiky v sociálně vyloučených lokalitách je nutností další podpora terénního programu (terénní pracovník pro sociálně vyloučené lokality), vybudováním zázemí pro terénní pracovníky, vybudováním dalšího nízkoprahového zařízení pro děti a mládež, podporou vzniku sociálního podnikání, podporou vzniku a rozvoje sociálního bydlení. Sociální služby jako takové danou situaci nevyřeší, ale jsou součástí řešení.

#### **d) Navazující a odlehčovací služby**

Tyto služby jsou v současné době dosti žádané a potřebné. Do budoucna je pravděpodobný ještě větší zájem o tyto služby, způsobený především stárnoucí populací. Na našem území je jen velmi omezená nabídka a proto je naším cílem takovéto služby podporovat.

Potenciálem v území je rozvoj sociálního podnikání nebo jiných sociálních inovací, které na území regionu doposud nejsou, ale mohou přinést značný užitek.

#### **e) Zdravotní služby**

Široká nabídka zdravotních služeb je ve městě Hořice, které je spádovou oblastí pro náš region. Ve zbývajících obcích žádné zdravotní služby nejsou, výjimku tvoří pouze pět obcí, ve kterých jsou alespoň ordinace praktických lékařů. Na specializovaná vyšetření obyvatelé musejí jezdit do Jičína nebo Hradce Králové. Zdravotní služby jsou na našem území dostačující, potíže působí pouze jejich dostupnost pro starší obyvatele malých obcí. Jako veliký problém považují občané útlum nemocnice v Hořicích, která spatřuje své potřeby jak v investičních záměrech, tak v návazné péči, ergoterapii, dobrovolnictví, stážích studentů, aktivizačních záměrech apod. Velký význam je třeba věnovat péči o zdraví každého člověka nejen v rámci zdravotnických organizací, ale i ve spolupráci s dalšími organizacemi, spolky, sportovními zařízeními apod. V péči o zdraví je studnice potřeb nevyčerpatelná.

#### **f) Sociální začleňování a sociální bydlení**

Chudoba a sociální vyloučení mají úzkou spojitost s dlouhodobou nezaměstnaností, která je v České republice spojena především s nízkou kvalitací, zdravotním znevýhodněním a diskriminací (ženy s malými dětmi, lidé ve věku 50+, etnické skupiny apod.).

Zásadním problémem pro osoby sociálně vyloučené nebo sociálním vyloučením ohrožené je nedostupnost adekvátního **bydlení**. Stále více takových osob je vylučováno do podstandardních forem ubytování (zejm. ubytoven), protože jim je uzavřen volný trh s byty, a to nejen z důvodů ekonomických, ale také diskriminačních a tzv. sociálního bydlení na území MAS není občanům k dispozici. Je potřeba uspokojit poptávku po dostupných sociálních bytech s příslušným vybavením pro různé cílové skupiny.

Na území MAS není příliš možností podpory **sociálního začleňování sociálně znevýhodněných obyvatel**. Jsou zde poskytovány služby sociálního poradenství, které jsou velmi vytížené, což poukazuje na množství osob ohrožených sociálním vyloučením. Ani podpora matek s dětmi pro usnadnění návratu na trh práce zde není systematicky vyvíjena.

Možností řešení uplatnění znevýhodněných obyvatel je **sociální podnikání**, které přispívá ke zvyšování zaměstnanosti (více řešeno v Klíčové oblasti Ekonomika).

Mezi sociálně vyloučené osoby nebo osoby ohrožené sociálním vyloučením patří rovněž příslušníci menšin žijících v sociálně vyloučených lokalitách.

### g) Sociálně vyloučené lokality

Obyvatelé sociálně vyloučených lokalit (často menšinového etnika) se potýkají s problémy chudoby, závislosti na sociálních dávkách, dluhy, nezaměstnanost, lichva, špatné bytové podmínky, ztížený nebo omezený přístup ke službám, nízká úroveň vzdělání (nízká finanční gramotnost), závislost na návykových látkách, kriminalita a další. Na území MAS Podchlumí se nacházejí sociálně vyloučené komunity obyvatel ve městech Hořice a Vysoké Veselí.

Dle Zprávy o depistážní činnosti Aufori, o.p.s., 2015 se tyto komunity vyskytují v Hořicích, v Sylvárově Újezdu a Vysokém Veselí.

V **Hořicích** v činžovním domě na Palackého náměstí, v domě poblíž supermarketu Lidl a v domě na Husově ulici. Dům na Palackého náměstí obývají asi 4 rodiny s dětmi, dům je relativně zachovalý s čistými společnými prostory. Obyvatelé řeší především dluhovou problematiku a uplatnění na trhu práce. Další dvě sociálně vyloučené rodiny pobývají v domě na náměstí u Lidlu, dům je ve špatném technickém i hygienickém stavu. Největší komunita v Hořicích obývá dům poblíž centra města v Husově ulici. Pobývá tam 7 rodin s dětmi v malých bytech, problémem zdejších obyvatel je nepřiměřeně vysoké nájemné.

V **Sylvárově Újezdu** pobývá sociálně vyloučená komunita v soukromém domě, na který je uvalena exekuce, obyvatelé domu platí majiteli nájemné. Děti navštěvují školu v Ostroměři, rodiče jsou závislí na příjmu sociálních dávek.

**Vysoké Veselí** má necelých 1000 obyvatel, z toho asi 200 obyvatel žije v sociálně vyloučených komunitách. Ty zde pobývají nejen v prostorově oddělených lokalitách, ale i v běžné zástavbě. Romská populace zde tvoří asi čtvrtinu z celkového počtu obyvatelstva.

Asi 20 osob obývá budovu bývalého nádraží na okraji Vysokého Veselí. Tento dům je ve špatném technickém i hygienickém stavu, topí zde tuhými palivy, elektřina bývá často odpojena z důvodu neplacení, v okolí domu je nepořádek. Obyvatelé jsou závislí na příjmech sociálních dávek, je mezi nimi rozšířena práce „na černo“ a sběr kovů, vyskytuje se zde hazardní hraní a drobná kriminalita.

V blízkosti lokality „nádraží“ obývá další komunita budovu bývalé „váhy“ místního cukrovaru. Dům je ve špatném stavu s narušenou statikou, voda a elektřina jsou do domu zavedeny, ale bývají z důvodu neplacení, v okolí domů se hromadí nepořádek a odpadky. I zde jsou obyvatelé jsou závislí na příjmu sociálních dávek, případně pracují „na černo“ a sbírají kovy.

Kolem hlavní silnice II. třídy směrem od Jičína se nachází menší domky ve špatném technickém a hygienickém stavu, které obývají také sociálně vyloučení Romové. Dalších 10 osob obývá dům v ulici Profesora Semana.

Občané těchto lokalit jsou často závislí na příjmu sociálních dávek, pracují „na černo“ a sbírají kovy, vyskytuje se mezi nimi hazardní hraní a drobná kriminalita. Tito lidé mnohdy nemají přístup k institucím a službám, jsou vyloučeni ze společenských aktivit a jejich kontakty a pohyb je omezen na sociálně vyloučenou lokalitu. Potýkají se s problémy, jako jsou chudoba, dluhy, nezaměstnanost, špatné bytové podmínky, špatné hygienické podmínky, závislost na návykových látkách, ztížený nebo omezený přístup ke službám, nízká úroveň vzdělání a další. A tyto problémy často neumějí nebo nechtějí řešit.

Sociálně vyloučené lokality nebudou řešeny formou **koordinovaného přístupu k sociálně vyloučeným lokalitám** pod Agenturou pro sociální začleňování, a proto **se bude MAS Podchlumí v rámci své SCLLD snažit podporovat tyto aktivity, které by začleňování na trh práce i do normálního života osob z těchto lokalit podpořilo.**

### 2.1.1.8 Bezpečnost

Analýza bezpečnosti je zaměřena na složky integrovaného záchranného systému i na kriminalitu jako takovou.

#### a) Kriminalita

Naše území nejvíce trápí krádeže a majetková trestná činnost. U majetkové trestné činnosti došlo za sledované období 2012 -2013 k 161 případům, objasněno bylo pouze 34 případů, tedy pouhých 21 %. Index kriminality neboli počet trestných činů na 10 000 obyvatel je 167,2, je vyšší než u sousedních oblastí - Nová Paka eviduje index 130,5 a Nový Bydžov 133,9.

Ke zlepšení situace je třeba posílit počty policistů v přímé službě a dále je potřeba zaměřit se na objasňování majetkové trestné činnosti.

#### b) Policie

Většina analyzované oblasti spadá pod obvodní oddělení Policie České Republiky se sídlem v Hořích. Toto oddělení má na starosti město Hořice (kde spolupracuje s Městskou policií), Miletín a dalších 29 obcí. Obce na východě našeho regionu (celkem 6 obcí) spadá pod obvodní oddělení Jičín a v zbývajících částí území spadá pod obvodní oddělení Kopidlno (2 obce), Dvůr Králové nad Labem (3 obce) a jedna obec pod obvodní oddělení policie v Nové Pace.

#### c) Hasiči

Celou oblast MAS Podchlumí zabezpečuje územní odbor Hasičského záchranného sboru Jičín s 3 výjezdovými stanovišti (Hořice, Nová Paka, Jičín). Hasiči na těchto výjezdových stanovištích zajišťují 24 hodinovou celoroční nepřetržitou službu a plní základní úkoly jednotek HZS. K větším mimořádným událostem jsou vyslány i obecní jednotky SDH, kterých je na území MAS celkem 23. Z tohoto počtu je 20 obecních jednotek dobrovolných hasičů zařazeno do skupiny JPO V. Jednotky požární ochrany kategorie III jsou umístěny ve Vysokém Veselí, Cerekvici nad Bystřicí, Miletíně a v obci Podhorní Újezd a Vojice. Na území MAS se nachází pouze jedna jednotka JPO II, jedná se o jednotku města Hořic. Hasičský zahraniční sbor nejčastěji zasahuje u zásahů typu Technická pomoc, kterých bylo v období červen 2013 – červen 2014 230 případů a celkově 459 zásahů, což je nejvyšší počet.

Přílohou č. 5 programového dokumentu IROP je vymezen seznam obcí s rozšířenou působností (ORP), jejichž správní území je dotčeno zvýšenými riziky z mimořádných událostí, způsobených změnou klimatu a haváriemi nebezpečných látek. ORP Hořice (pod které spadá 34 z celkových 42 obcí MAS Podchlumí) v tomto seznamu není. Avšak území ORP Jičín je dle této přílohy dotčeno zvýšenými riziky sucha, sněhových srážek a masivních námraz a riziky spojenými s haváriemi nebezpečných látek - tyto rizika se týkají obcí Butoves, Konecchlumí, Kovač, Třtěnice, Volanice, Vrbice, Vysoké Veselí a Žeretice.

Problémem hasičů je zastaralé technické vybavení a často i zastaralý vozový park, tento problém je největší u nižších kategorií jednotek a měl by se řešit především zajištěním nových dopravních automobilů a velkokapacitních cisteren. Prioritou je vyřešit tento problém u hasičských jednotek působících v obcích dotčených výše uvedenými riziky - toto se týká především Jednotky požární ochrany kategorie III umístěné ve Vysokém Veselí.

#### d) Záchranná služba

Výjezdové stanoviště Zdravotnické záchranné služby Královéhradeckého kraje je pro naši oblast v Hořicích, kde je vyčleněná posádka RZP. V případě nutnosti lékaře je vyslána posádka z Jičína, případně Hradce Králové a posádky se setkávají v systému rendez-vous. Průměrný dojezd posádky ze stanoviště Hořice je v čase 7:19.

### 2.1.1.9 SWOT analýza klíčové oblasti LIDÉ

Tabulka 8 SWOT analýza klíčové oblasti Lidé

S - silné stránky	W - slabé stránky
<b>LS1</b> Kvalitní prostředí pro bydlení a život	<b>LW1</b> Útlum nemocnice v Hořicích, investiční i neinvestiční potřeby
<b>LS2</b> Bohatý kulturní život a tradice	<b>LW3</b> Nedostatečná síť a kapacita institucí, které zajišťují sociální služby (zejména pečovatelských domů, terénních služeb, odlehčovacích služeb)
<b>LS3</b> Silný občanský sektor (hasiči, rybáři, myslivci a další) i v menších obcích	<b>LW4</b> Nedostatečná občanská vybavenost malých obcí
<b>LS4</b> Stabilizovaná základna malotřídních a základních škol	<b>LW5</b> Nedostatečné komunitní plánování sociálních služeb
<b>LS5</b> Relativně nízká kriminalita, bezpečný region	<b>LW6</b> Potřeba sociálního začleňování osob ohrožených sociálním vyloučením
<b>LS6</b> Rovnoměrná zalidnění území	<b>LW7</b> Nedostatečná nabídka volnočasových aktivit pro děti a mládež
<b>LS7</b> Dobrá úroveň kvality vzdělávání	<b>LW8</b> Nedostatečné vybavení školských zařízení
<b>LS8</b> Přímé dopravní napojení na krajské město, hustá silniční síť	<b>LW9</b> Neexistenci jeslí, nedostatečná nabídka školních družin, klubů a podobných zařízení pro lepší sladění pracovního a profesního života
<b>LS9</b> Stabilní, národnostně homogenní obyvatelstvo, patriotismus	<b>LW10</b> Vysoký počet obyvatel se základním vzděláním, nízký počet vysokoškolsky vzdělaných
<b>LS10</b> Zkvalitnění veřejných prostranství obcí a rozvoj dopravní a technické infrastruktury z 2007-2013	<b>LW11</b> Vysoký počet domů nezpůsobilých k bydlení a vysoký počet neobydlených bytů, stáří domovního fondu a nízká nová výstavba
	<b>LW12</b> Špatný technický stav místních komunikací, mostů
	<b>LW13</b> Malý počet obcí napojených na kanalizaci, ČOV, plyn; nekompletní dostupnost internetu a mobilních sítí
	<b>LW14</b> Špatná dopravní dostupnost na venkově, soustředěná intenzivní doprava v obcích, bezpečnost na silnicích v obcích
	<b>LW15</b> Přetížení tranzitní dopravy vzhledem k chybějící komunikaci R35
	<b>LW 16</b> Zvyšování individuální dopravy na úkor veřejné, zastarávání železniční dopravy i souvisejícího inventáře
	<b>LW17</b> Existence sociálně vyloučených lokalit/komunit
	<b>LW18</b> Pohled veřejnosti na sociální problematiku (okrajové téma, nedůležité „nás se to netýká“), nízká informovanost
	<b>LW19</b> Neuspokojivý vzhled a vybavení veřejných prostranství

	<b>LW20</b> Nedostatečná infrastruktura pro cyklo dopravu z menších obcí do Hořic
	<b>LW21</b> Špatný technický stav nebo neexistence infrastruktury pro bezpečnou pěší dopravu
	<b>LW22</b> Nedostatek bydlení pro sociálně vyloučené a sociálním vyloučením ohrožené osoby
	<b>LW23</b> Zastaralé vybavení hasičských jednotek
	<b>LW24</b> Nedostatečné prohlubování péče o zdraví
	<b>LW25</b> Špatná dostupnost zdravotní péče pro starší obyvatele malých obcí
	<b>LW26</b> Nepřípravenost územních plánů a studií na klimatické změny, nízká biologická rozmanitost
	<b>LW27</b> Nепrostupnost krajiny, neprovázanost se sídly, nestabilita
	<b>LW28</b> Nedostatečná podpora spolkové činnosti
<b>O - příležitosti</b>	<b>T - hrozby</b>
<b>LO2</b> Aktivní politika zaměstnanosti	<b>LT1</b> Centralizace služeb a s tím spojené snižování pracovních míst (rušení pošt, dopravních spojů)
<b>LO3</b> Podpora sociálního podnikání a sociálních inovací	<b>LT2</b> Pokles životní úrovně, odliv kvalifikovaných lidí
<b>LO4</b> Podpora odborného vzdělávání ze strany státu i Královéhradeckého kraje	<b>LT3</b> Stárnoucí obyvatelstvo, snižující se natalita a stěhování z venkova, odliv vysokoškoláků
<b>LO5</b> Rozvoj volnočasových aktivit dětí, rozšíření zázemí pro tyto aktivity	<b>LT4</b> Růst napětí mezi menšinami a většinovou společností
<b>LO6</b> Celoživotní vzdělávání obyvatel, příležitosti pro sociálně vyloučené a sociálním vyloučením ohrožené	<b>LT5</b> Snižování zájmu obyvatel o společenské dění
<b>LO7</b> Spolupráce mezi obcemi a školami, i přeshraniční, podpora pro budoucí profesní uplatnění; osvěta v ŽP, bezpečnosti, prevenci	<b>LT6</b> Nepodařená či neefektivní transformace sociálních služeb
<b>LO8</b> Investiční, provozní a modernizační projekty školských zařízení, zlepšení dopravní obslužnosti	<b>LT7</b> Růst chudoby významných skupin obyvatel
<b>LO9</b> Zvýšení dostupnosti sociálních služeb (zvýšení kapacity stávajících i vznik nových) s apelem na snižování ústavní péče a podporu	<b>LT8</b> Finanční náročnost oprav starých domů
<b>LO10</b> Rozvoj komunitního plánování sociálních služeb, řešení sociálně vyloučených lokalit	<b>LT9</b> Personální nezajištěnost sociálních služeb v důsledku nízkého odměňování a finanční nejistoty organizací

<b>LO11</b> Výstavba cyklostezek, cyklotras a doprovodné infrastruktury pro bezpečnou dopravu do zaměstnání, škol a za službami i pro	<b>LT10</b> Nedostatek finančních prostředků na nutné investice, zkvalitňování výuky a platy kvalitním pedagogům
<b>LO12</b> Investice do zařízení a služeb poskytujících zdravotní péči a péči o zdraví	<b>LT11</b> Zvyšující se dopravní intenzita – vlivem stavby R35 se zhorší průchodnost krajiny pro zvěř, pěší a cyklisty
<b>LO13</b> Podpora cestování veřejnou hromadnou dopravou (přestupní terminály, systém P+R)	
<b>LO14</b> Podpora sociálního začleňování a prevence sociálního vyloučení rizikových osob	

Ze SWOT analýzy byl vytvořen seznam problémů v klíčové oblasti Lidé jako další podklad pro tvorbu potřeb a cílů regionu.

**Tabulka 9: Problémy identifikované v klíčové oblasti Lidé**

<b>Problémy identifikované v klíčové oblasti Lidé</b>
PRL1 Nedostatečná síť a kapacita institucí zajišťujících kvalitní sociální služby
PRL2 Nedostatek bydlení pro sociálně vyloučené a sociálním vyloučením ohrožené osoby
PRL3 Existence sociálně vyloučených lokalit
PRL4 Neexistence komunitního plánování sociálních služeb
PRL5 Útlum nemocnice v Hořicích
PRL6 Nízká podpora cestování veřejnou hromadnou dopravou
PRL7 Není zajištěna bezpečnost pěších v dopravě
PRL8 Neexistence infrastruktury pro bezpečnou cyklistickou dopravu
PRL9 Špatný stav komunikací II. a III. třídy, místních komunikací a mostů
PRL10 Veřejné budovy ve špatném technickém stavu
PRL11 Neexistence nebo nevyhovující vybavení společenských center v malých obcích
PRL12 Nedostatečná občanská vybavenost malých obcí
PRL13 Nízký počet domů napojených na kanalizaci s ČOV a nízká plynofikace obcí
PRL14 Neuspokojivý stav veřejných prostranství
PRL15 Zastaralé vybavení vzdělávacích zařízení
PRL16 Nedostatečná nabídka volnočasových aktivit pro děti a mládež
PRL17 Nedostatečná nabídka kvalitního celoživotního vzdělávání
PRL18 Sociální vyloučení rodičů s malými dětmi (neexistence jeslí a dalších služeb péče o děti)
PRL19 Zastaralé vybavení hasičských jednotek

## 2.1.2 Klíčová oblast EKONOMIKA

Analýza klíčové oblasti ekonomiky je zaměřena na přehled místní ekonomiky, zemědělského i nezemědělského podnikání, místního značení regionálních produktů, krátkých řetězců a místních trhů, cestovního ruchu, ekonomické aktivity, zaměstnanosti, vyjížďky do zaměstnání, významné zaměstnavatele.

### 2.1.2.1 Místní ekonomika

Podchlumí je územím s vyšší mírou nezaměstnanosti způsobená nízkou ekonomickou aktivitou obyvatel, nižší velikostí produktivní složky obyvatelstva, podílem osob důchodového věku, studentů a žen na mateřské dovolené.

Hlavním oborem ekonomiky převážné části regionu je **zemědělství**. **Průmysl a služby** jsou soustředěny převážně do města Hořice. O tradici a intenzitě zemědělské výroby svědčí i skutečnost, že téměř **86 % zemědělské půdy je půda orná, zahrady a sady**. Tomu odpovídá i vysoký podíl podnikatelských subjektů v zemědělství. Zemědělská půda zaujímá 64 % a lesy 25 % celkové výměry. Zejména jižní část území má ideální podmínky pro zemědělskou výrobu - **mírné klima a kvalitní zemědělskou půdu**. Znamé je i **ovocnářství**, produkující především vynikající třešně a jablka. Proslulosti dosáhlo především **Holovouské malinové jablko**. Ze zeleniny je známé **Dobrovodské zelí**. V Holovousích sídlí **Výzkumný a šlechtitelský ústav ovocnářský**.

Kromě zemědělských podniků se zde nacházejí i firmy zpracovávající zdejší surovinu – **pískovec**, dřevozpracující firmy a z oblasti služeb firmy zabývající se silniční dopravou. V převážné většině se však (mimo území města Hořice) jedná o malé podnikání. Zajímavé je i potravinářství (**dlouholetá tradice cukrářské výroby**, na území regionu je několik menších závodů specializujících se zejména na výrobu známých „**hořických trubiček**“ a dalších cukrovinek (např. perníčků - „**miletínských modlitbiček**“).

Silnou devizou regionu je **provázanost** základních nosných prvků vycházejících z přírodních podmínek území, tj. **zemědělství a zpracování kamene** na odborné školství. Hořice jsou sídlem Střední průmyslové školy kamenické a sochařské. V roce 1902 byla otevřena Hospodářská pokračovací škola v Hořicích, předchůdkyně současného Gymnázia, střední odborné školy, středního odborného učiliště a vyšší odborné školy, Hořice.

Z hlediska členění **cestovního ruchu** v České republice do oblastí je Podchlumí zařazeno do turistického regionu Krkonoše a Podkrkonoší. Není sice tak „atraktivní“ jako např. Krkonoše, ale jeho potenciál spočívá právě v tradici zpracování kamene včetně množství sochařských a řemeslných artefaktů umístěných i ve volné přírodě (symbolem této tradice jsou Hořice – město kamenné krásy). Věříme, že bude bohatý potenciál této oblasti více využít lepší propagací a zvýšením počtu a kvality služeb pro turisty.

#### a) Ekonomická aktivita

Území Místní akční skupiny Podchlumí celkově vykazuje podprůměrnou hodnotu ekonomické aktivity, a to jak ve srovnání s Královéhradeckým krajem, tak s celorepublikovým průměrem.

Tabulka 10 Ekonomická aktivita v roce 2011

	počet obyvatel s obvyklým pobytem					míra ek. aktivity v %
	ekonomická aktivita					
	celkem obyvatel	v tom				
		ek. aktivní	v tom		ek. neaktivní	
zaměstnaní	nezaměstnaní					

MAS Podchlumí	21860	10092	9064	1028	10609	8281	46,17
Královéhradecký kraj	547916	260819	238986	21833	260408	26689	47,60
Česká republika	10436560	5080573	4580714	499859	4784923	571064	48,68

Zdroj: ČSÚ (2011)

Míra ekonomické aktivity je ovlivněna zejména velikostí produktivní složky obyvatelstva v populaci dané lokality, podíl osob důchodového věku, žáků studentů a učňů a žen na mateřské dovolené. Jednotlivé obce vykazují značnou odlišnost míry ekonomické aktivity. MAS vykazuje též vyšší míru nezaměstnanosti, a to jak v poměru ke Královéhradeckému kraji, tak k celé České republice. Statistiky pracujících studentů a učňů, pracujících důchodců a žen na mateřské dovolené nevykazují diametrální odchylky.

**Tabulka 11 Zaměstnaní z toho podle postavení v zaměstnání**

	počet obyvatel s obvyklým pobytem k roku 2011	zaměstnaní				
		celkem	v tom			
			zaměstnanci, zaměstnavatelé, samostatně činní, pomáhající	pracující studenti a učni	pracující důchodci	ženy na mateřské dovolené
MAS Podchlumí	21 860	9 075	8 346	132	387	196
Královéhradecký kraj	547 916	238 986	218 122	3 734	12 274	4 856
Česká republika	10 436 560	4 580 714	4 177 797	79 252	227 956	95 709

Zdroj: ČSÚ (2011)

Výše uvedené tabulky zaznamenávají ekonomickou aktivitu v jednotlivých obcích MAS Podchlumí v roce 2011 a počet zaměstnaných podle postavení v zaměstnání. Území Místní akční skupiny Podchlumí celkově vykazuje podprůměrnou hodnotu ekonomické aktivity, a to jak ve srovnání s Královéhradeckým krajem, tak s celorepublikovým průměrem. V komparaci ke krajským statistikám dosahuje MAS hodnotu zhruba o 1,43 % nižší, k ČR, o 2,51 % nižší.

## b) Zaměstnanost

Problematika zaměstnanosti je **průřezovým** tématem, které prolíná řadou jiných „klíčových oblastí“ rozvoje regionu, jakými jsou například školství a vzdělávání, kvalita života a volnočasové aktivity v obcích, využití a péče o přírodní a kulturní dědictví, bydlení a služby v obcích aj. Z hlediska poslání MAS v regionech problematika zaměstnanosti vyjadřuje důležité potřeby obyvatel Podchlumí a její řešení může významně přispět ke spolupráci všech sektorů (veřejného, podnikatelského a neziskového).

Téma zaměstnanosti se v regionech považuje za velmi významnou a má **přímé vazby na rozvoj obcí** včetně demografického složení obyvatelstva, na kvalitu života obyvatel a částečně také na vzhled obcí (využití brownfields, účast firem na zlepšení okolí apod.). Je také třeba nedívat se na problematiku jen z hlediska tzv. nezaměstnanosti (počtu osob bez zaměstnání), tedy s pomocí míry nezaměstnanosti. Stejně důležité jsou i tři další aspekty věci jako je **zaměstnanost** (čím více, tím více se může „obci dařit“, **pracovní příležitosti** (čím více, tím lépe), **zaměstnatelnost** lidí (pracovní způsobilost).



Tato problematika (podobně jako např. řešení sociálně vyloučených lokalit nebo veřejných služeb) má své zvláštnosti i v tom, že „zviditelní“ existenci tzv. **čtvrtého sektoru**. To jsou instituce s místním dopadem jako školy, banky, policie, úřad práce, ale i místní pracoviště Agentury pro sociální začleňování a některé státní úřady. Ty všechny jako celek nelze plně začlenit ani pod samosprávu, ani pod podnikatelský sektor. Právě v otázkách zaměstnanosti je třeba řešit konkrétní problémy komplexně, s účastí všech zainteresovaných subjektů. Je zřejmé, že pro tento účel je nejlépe disponovaná místní akční skupina (ponecháme-li nyní stranou praktické překážky jako nedostatečně silné postavení a autorita MAS v regionu, nedostatečné personální vybavení, nedostatečné „volné“ prostředky na tuto iniciační a koordinační práci aj.).

Míra nezaměstnanosti za sledované období na území MAS Podchlumí byla nejnižší v předkrizovém roce 2008, kdy byla na hranici 7 %. S rozšiřující se krizí, která náš region dosti postihla, se nezaměstnanost vyšplhala až na 11,2 % v roce 2010. Porovnáme-li v krizovém roce 2010 nezaměstnanost našeho regionu (11,2 %) s nezaměstnaností na území celého okresu Jičín (10,2 %) a poté i s nezaměstnaností na území Královéhradeckého kraje (8,6 %), jasně vidíme, že je na našem území podstatně vyšší. Z těchto statistických údajů jasně vyplývá, že patříme k regionům s vyšší mírou nezaměstnanosti. Musíme se na tento problém v novém programovacím období zaměřit a využít veškerých možností jak tento nepříznivý trend zmírnit. Nabízí se sociální podnikání, zvyšování odborného a celoživotního vzdělávání, podpora flexibilních pracovních úvazků, prorodinná opatření apod.

Za sledované období došlo k růstu počtu evidovaných absolventů na úřadu práce. Díky nedostatku pracovních příležitostí je skupina absolventů velmi zasažena, přitom to jsou lidé, kteří potřebují co nejrychleji nabrat pracovní zkušenosti a získat dobré pracovní návyky. Lepší uplatnění absolventů je další výzva pro nové programovací období. Na našem území není žádná velká průmyslová zóna a počet volných pracovních pozic na úřadech práce je stále nízký, proto je nezaměstnanost stále vysoká (aktuálně k 31. 12. 2014 byla nezaměstnanost na území MAS Podchlumí 7,1 %, nejvyšší v obci Trotina 15,8 % a Vrbice 11,5 %, Zdobín 9,7 %, naopak s nejnižší zaměstnaností se potýkají obce Bílsko u Hořic 1,4 %, Butoves a Žeretice mají míru nezaměstnanosti 1,7 %).

Problematiku zaměstnanosti, resp. nezaměstnanosti však nelze uchopit jen pomocí aktuálních statistik, jako jsou míry nezaměstnanosti nebo počty volných pracovních míst. **Důležité jsou trendy**, které promění celou problematiku v příštích letech. Z těchto trendů patří k nejdůležitějším:

- rostoucí podíl firem na výuce pomocí výrobní praxe a stáží učňů a studentů (tzv. duální systém) a absolventů
- zaměstnávání podporovaná Evropským sociálním fondem (především prostřednictvím operačního programu Zaměstnanost)
- velký důraz firem i středního školství na technické a přírodovědné obory, na řemesla a zejména na „technologicky citlivé“ obory (typicky: nástrojař)
- nové, flexibilní formy a metody organizace práce a pracovní doby, například rotace práce, sdílení pracovního místa, pružná pracovní doba, zkrácený (stlačený) pracovní týden, práce z domova (homeworking), práce na dálku, „v terénu“ (teleworking), ale také například dočasné zaměstnávání (často cestou zprostředkovatelských agentur)
- rychle pokračující automatizace a digitalizace výroby a služeb včetně maloobchodu, které povedou k redukci pracovních míst pro málo a středně kvalifikované pracovníky.

Jakákoli aktivita obcí v otázkách zaměstnanosti (kromě zaměstnávání vlastních pracovníků MěÚ, OÚ a jejich příspěvkových organizací) se může uskutečňovat jen na platformě MAS, neboť ani DSO nemají v rámci zákona o obcích příslušné kompetence a pouze **MAS má potenciál sjednotit úsilí místních aktérů (včetně čtvrtého sektoru)**.

Příkladem takových aktivit v oblasti zaměstnanosti mohou být následující:

- Obce zakládat vlastní sociální podniky pro využití drobných řemesel, sociální služby, drobné opravy v obcích, péči o veřejná prostranství atd. Přitom lze zvážit využití opuštěných budov a ploch (brownfieldů).
- Obce ve spolupráci s úřady zapojovat nezaměstnané do veřejně prospěšných prací.
- Podněcovat vytváření společensky účelných pracovních míst (vč. sebezaměstnávání živnostníků).
- MAS zajišťovat výměnu zkušeností mezi představiteli obcí, podnikatelskými subjekty a úřadem, práce
- Sestavit regionální pracovní četu (s rekvalifikací pomocí OP Zaměstnanost), složenou přednostně z osob ohrožených sociálním vyloučením, a následně je zaměstnat při údržbě veřejné zeleně, v obecních lesích atd.
- Podněcovat nebo pořádat rekvalifikační a rozšiřující kurzy, jimiž lidé mohou zvýšit svou zaměstnatelnost.
- MAS stát se partnerem v integrovaných projektech zaměřených na zaměstnanost a profesní vzdělávání (příklad integrovaného projektu: spolupráce úřadu práce, obce, firem a neziskové, resp. poradenské a vzdělávací organizace pro včasné podchycení a následné pracovní uplatnění nových absolventů škol formou individuálních patronátů a řízeného zapojení mladých lidí do pracovního procesu).
- Vyhledávat vhodné partnery a napomáhat při zakládání zpracovatelských a odbytových družstev pro uplatnění místních výrobků na širších trzích.
- Zajišťovat metodickou pomoc živnostníkům, upozorňovat na nové předpisy, zajišťovat jim účetní a právní služby, připravovat s nimi projektové žádosti a zajišťovat administraci jimi realizovaných projektů.
- Podporovat propagaci místních firem (spolupráce při vytváření webových stránek, možnost prezentace na webových stránkách obcí, mikroregionů a MAS).
- Marketingově podporovat místní produkci potravin a jejich uplatnění na trhu.
- Zprostředkovávat nabídky pracovních příležitostí v místních firmách včetně brigádnických prací.
- V obcích zajišťovat péči o děti předškolního věku (sdružená zařízení, obecní „dětské skupiny“, bytové školky aj.) pro částečně zaměstnávání rodičů po mateřské dovolené a s vazbou na příležitosti flexibilních pracovních režimů.
- Organizovat spolupráci obcí a NNO při zajišťování terénních a pobytových služeb pro seniory a dlouhodobě nemocné.

Řadu současných změn můžeme pozorovat ve **spotřebitelské poptávce**, která rovněž podněcuje změny v zaměstnanosti a pracovním uplatnění. Souhrnně jde o to, že spotřebitelé začínají dávat častěji přednost místním produktům a výrobkům se známým původem a že celkově roste poptávka městského obyvatelstva po místní produkci a nabídce venkova. To se projevuje v různých oborech:

- výroba místních potravin a dalších produktů (popularita značky původu, využití krátkých prodejních řetězců, zakládání zpracovatelských a odbytových družstev),
- nabídka místních specialit (restaurace s „místním menu“, tržnice),
- volný čas (další přesun rekreačních a oddechových aktivit do přírody, rozvoj nízko adrenalinových sportů a aktivit, ale i vyhledávání „prostoru“, „ticha“, nerušeného pobytu v přírodě),
- služby poskytované na venkově (domy pro seniory aj.).

### c) Daňová výtěžnost

Daňovou výtěžností rozumíme strukturu zaplacených daní, které plynou do obecního rozpočtu od fyzických a právnických osob. Daňová výtěžnost je jednou ze základních charakteristik ekonomické

síly území. Daňová výtěžnost je v ČR dána pravidly rozpočtového určení daní. Je ovlivněna především velikostní kategorií, do které je obec zařazena v závislosti na počtu obyvatel a dále pak výnosem daní ovlivněných územím příslušné obce. Rozhodující úlohu v daňových příjmech obcí hrají daně z příjmu právnických osob, daně z příjmu fyzických osob, daň z přidané hodnoty a daň z nemovitosti.

Tabulka 12 Porovnání daňové výtěžnosti na území MAS Podchlumí a Královéhradeckého kraje v roce 2011 a 2012

	daňový příjem celkem 2011	daňová výtěžnost na 1 obyvatele 2011	daňový příjem celkem 2012	daňová výtěžnost na 1 obyvatele 2012
MAS Podchlumí	155 961 470	7 106	157 306 060	7 180
Královéhradecký kraj	3 030 088 059	5 471	3 032 275 567	5 484

Zdroj: <http://www.kr-kralovehradecky.cz/cz/krajsky-urad/povinne-informace/zaverecny-ucet-a-rozbor-hospodareni-kralovehradeckeho-kraje-za-rok-2012-63286/>

Poznámka: daňový příjem je zde pro jednotnost zdroje dat sledován pomocí těchto ukazatelů: DP FO ze závis.č., DP FO ze sam.výd.č., DP FO z kapit.výn., DP PO, DPH, správní poplatky. Průměrná daňová výtěžnost na obyvatele v MAS Podchlumí byla v roce 2011 nad průměrem **Královéhradeckého kraje**, kde průměr výtěžnosti dosahoval 5 471 Kč. Nejnižší výtěžnost zaznamenáváme v obcích Butoves, Rašín a Trotina. Naopak nejvyšší daňové výtěžnosti bylo dosaženo v obcích Kovač, Lískovice, Vřesník. Rok 2012 tento trend z velké míry kopíruje, vzniká vyšší rozdíl výtěžnosti oproti Královéhradeckému kraji (5 484 Kč). Nejnižší výtěžnost opět nalézáme v Milovicích u Hořic, Bříšťanech, Ostroměři, nejvyšší v obci Lískovice, Kovač, Vrbice.

#### d) Pracovní a rodinný život

Na území MAS Podchlumí není příliš možností jak zajistit maminkám po rodičovské dovolené nástup do pracovního procesu na částečné úvazky (v území neexistují jesle ani jiná podobná zařízení pro děti mladší 3 let). Taktéž pro další osoby ohrožené sociálním vyloučením, které nemohou z jakýchkoli důvodů pracovat na plné úvazky a tím jsou vyloučeni z trhu práce. Podmínky pro sladění pracovního a rodinného života nejsou v území vhodné a neumožňují příliš flexibilitu v pracovním režimu. Zaměstnanost by proto bylo vhodné zlepšovat zvyšováním odborného a celoživotního vzdělávání, podporou flexibilních pracovních úvazků, realizací prorodinných opatření apod.

#### e) Vyjíždění do zaměstnání

Dosáhnout toho, aby mladí lidé po ukončení počátečního (tj. základního a středního) vzdělávání zůstávali v regionu a neodcházel do větších měst mimo region, je velkou úlohou samosprávy v každém regionu. Důvody jsou zřejmé: masovější odchod mladých lidí oslabuje místní komunitu jak z demografického hlediska (úbytek mladých lidí, které budou mít vlastní děti a jsou v plném rozvoji svých sil), tak z hlediska kvality života, protože mladí lidé mívají jako celek vyšší vzdělání než mají předchozí generace.

Tabulka 13 Srovnání počtu vyjíždějících do zaměstnání a škol a podíl ekonomicky aktivních obyvatel vyjíždějících do zaměstnání k roku 2011

	vyjíždějící celkem	vyjíždějící do škol celkem			vyjíždějící do zaměstnání						podíl ek. aktivních ob. vyjížd. do zam. v %
		celkem	v tom v %		celkem	v tom v %					
			v rámci obce	mimo obec		v rámci obce	do jiné obce okresu	jiného okresu kraje	do jiného kraje	do zahraničí	
MAS Podchlumí	4839	1453	22,98%	77,02%	3386	21,07%	45,98%	23,95%	8,17%	0,84%	34,1
Králov. kraj	134112	38763	35,22%	64,78%	95349	38,73%	39,57%	9,63%	10,92%	1,15%	36,56
ČR	2846076	783952	45,18%	54,82%	2062124	44,85%	28,94%	12,35%	12,06%	1,81%	40,59

Zdroj: ČSÚ (2011)

Podíl vyjíždějících do zaměstnání na území MAS je nižší, než průměr krajský i celorepublikový. Výrazně vyšší výjezdovost nalezneme pouze u vyjíždění do jiné obce okresu. S velikostí obce a potažmo vyšší nabídkou pracovních pozic klesá podíl vyjíždějících do zaměstnání mimo obec. Nízké procento vyjíždějících za prací zaznamenáváme v Ostroměři a Hořicích v Podkrkonoší, kde sídlí několik významných zaměstnavatelů mikroregionu.

Vyjíždění žáku, studentů a učňů je podmíněno dostupností škol v jednotlivých obcích MAS. Více než ve 2/3 obcí je vyjíždění žáku, studentů a učňů 100 %, jedná se o obce, kde nenalezneme žádnou školu. Srovnatelný počet vyjíždějících do škol v rámci obce a mimo obec vidíme pouze v Hořicích v Podkrkonoší, to je dáno působností učňovských učilišť, středních škol a VOŠ. Celkové procento vyjíždějících do škol mimo obec v rámci MAS Podchlumí je výrazně vyšší, než průměr Královéhradeckého kraje (cca o 12 %) i než celé ČR (cca o 22 %). Dominantními centry dojíždění, jak do zaměstnání, tak do škol jsou Hradec Králové, Jičín a Dvůr Králové nad Labem.

#### f) Podnikání

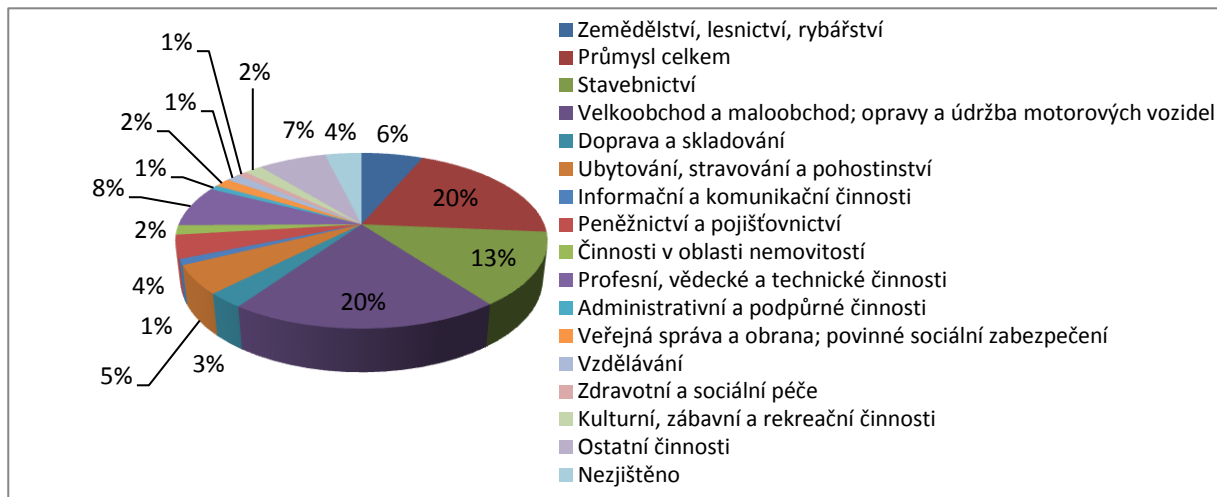
Český statistický úřad evidoval k 31. 12. 2014 v regionu celkem 5287 ekonomických subjektů. Třetina podnikatelských subjektů působí v oblasti průmyslu (je zde silná tradice potravinářského, textilního a strojního průmyslu) a ve stavebnictví, dále jsou pětinou zastoupeny subjekty v oblasti obchodu a oprav motorových vozidel. Pro ekonomickou základnu regionu mají významné postavení také zemědělské subjekty.

Tabulka 14 Přehled podnikatelských subjektů na území Podchlumí dle převažující činnosti

Obor činnosti	Počet	Podíl v %
Zemědělství, lesnictví, rybářství	340	6 %
Průmysl	1054	20 %
Stavebnictví	711	13 %
Velkoobchod a maloobchod; opravy a údržba motorových vozidel	1049	20 %
Doprava a skladování	147	3 %
Ubytování, stravování a pohostinství	278	5 %
Informační a komunikační činnosti	57	1 %
Peněžnictví a pojišťovnictví	228	4 %
Činnosti v oblasti nemovitostí	93	2 %
Profesní, vědecké a technické činnosti	400	8 %
Administrativní a podpůrné činnosti	47	1 %
Veřejná správa a obrana; povinné sociální zabezpečení	85	2 %
Vzdělávání	72	1 %
Zdravotní a sociální péče	52	1 %
Kulturní, zábavní a rekreační činnosti	98	2 %
Ostatní činnosti	375	7 %
Nezjištěno	201	4 %
<b>Celkem</b>	<b>5287</b>	<b>100 %</b>

Zdroj: ČSÚ, vlastní výpočty

Graf 5 Struktura podnikatelských subjektů podle převažující činnosti



Zdroj: ČSÚ, vlastní výpočty

Tabulka 15 Přehled podnikatelských subjektů na území Podchlumí dle právní formy (r. 2013)

Právní forma	Počet	Podíl v %
Státní organizace	36	1,25%
Akciové společnosti	11	0,38%
Obchodní společnosti	227	7,87%
Družstevní organizace	10	0,35%
Živnostníci	1914	66,37%
Svobodná povolání	268	9,29%
Zemědělští podnikatelé	155	5,37%
Ostatní právní formy	263	9,12%
<b>Celkem</b>	<b>2884</b>	<b>100,00%</b>

Zdroj: ČSÚ, vlastní výpočty

Jedním z důležitých záměrů regionu je aktivně pracovat s místními živnostníky, kterých máme na území téměř 2 000 a s malými a středními podniky. Pomáhat jim při vyhledávání finančních zdrojů a přípravě projektových žádostí, organizovat profesní vzdělávání (obecné a specifické, tj. pro konkrétní pracovní uplatnění), pomoci uplatňovat místní výrobky na trhu, poskytovat poradenství při tvorbě pracovních míst (např. společné podniky obcí). Obecně je třeba podporovat rozvoj živnostníků a malých podniků a soustředit se na diverzifikaci podnikatelských činností v regionu.

Podpora je nutná nejen investiční podporou do vzniku či obnovy zázemí a vybavení, ale mnozí podnikatelé chystají zavést nový podnik, mají nápad, ale nemají dostatečné znalosti jak takový podnik založit a provozovat. Proto je nutná také neinvestiční podpora, vzdělávání, poradenství, konzultace apod.

### g) Sociální podnikání

Na území MAS Podchlumí se nenachází žádný sociální podnik, ačkoli při zjišťování potřeb a priorit regionu vzešlo sociální podnikání jako potřebné; nejbližší je až v Novém Bydžově a Hradci Králové. Cílová skupina se přitom v území MAS nachází (ORP Hořice je také sociálně vyloučenou lokalitou), je ale nedostupné hromadnou dopravou, navíc není vždy bezbariérová. Sociální podnik má přitom potenciál pro tvorbu nových pracovních míst pro osoby ohrožené sociálním vyloučením (blíže viz 2.1.1.7 Sociální a zdravotní služby). Pro vznik sociálních podniků je v území MAS nezbytná osvěta, poznání všech aspektů jejich fungování, aby zájemci neměli obavy z jejich založení ani fungování. Je

třeba rozpustit obavy z rizik, které by sociální podnikání mohlo přinášet. Z území je znatelná silná potřeba a orientace na zaměstnávání místních obyvatel, čemuž by sociální podnikání velmi pomohlo; potenciál tedy území má. Proto je potřebné sladit podporu pro jejich vznik nejen investičními dotacemi do zázemí a odpovídajícího vybavení a bezbariérového zabezpečení podniku, ale i vzdělávacími aktivitami pro zakladatele, důslednou osvětou, poskytnutí informační báze a průběžného poradenství tak, aby manažerské zajištění a vedení chodu sociálních podniků zajišťovalo jejich udržitelnost a tím zaměstnatelnost osob ohrožených sociálním vyloučením.

### 2.1.2.2 Nezemědělské podnikání

Nejvyšší počet firem zaměstnávající větší počet pracovníků působící v MAS Podchlumí nalezneme v Hořicích v Podkrkonoší. Firmy se zabývají zemědělskou i technickou výrobou a službami. V Hořicích a Ostroměři nalezneme vyšší množství firem s technickým zaměřením obrábění kovů a kamene. V oblasti služeb převažují prodejní, stravovací a bankovní.

Silnou tradici má v Podkrkonoší **textilní průmysl**, který dnes zastupuje především společnost Mileta a.s., jeden z největších textilních výrobců v Evropě. Společnost se věnuje textilní výrobě od bavlněné příze až po hotový výrobek, orientuje se na nejnáročnější bavlnářské produkty. Na textilní výrobu se dále zaměřuje společnost ZKS miltex s.r.o., která provozuje ve městě Miletínu přádělnu vlnářských přízí.

Dalším důležitým nezemědělským oborem je v našem regionu **strojírenství** - na zakázkovou strojírenskou výrobu se zaměřuje podnik Hořické strojírný, spol. s.r.o., jehož produkci tvoří především kusová výroba šasí a dalšího příslušenství nákladních automobilů a ocelových komponentů trafostanic pro energetický průmysl, většina těchto výrobků je směřována na náročné trhy západní Evropy. V Hořicích dále působí výrobce průmyslových strojů a zařízení PENT a.s., výrobce svářecí techniky Binzel Abicor, přední český výrobce kontejnerů, kontejnerových a skříňových nástaveb KARBOX s.r.o. Významným zaměstnavatelem v oblasti vývojových služeb pro automobilový průmysl v Hořicích je společnost SWELL.

Pro území MAS Podchlumí je velkým zaměstnavatelem společnost OLPRAN, která od roku 2008 v Hořicích provozuje závod na výrobu jízdních kol, která je možná zakoupit i přímo v podnikové prodejně v areálu výrobního závodu.

Tradici má na území MAS Podchlumí zároveň potravinářský průmysl - známé **hořické trubičky a miletínské modlitbičky**. Hořické trubičky zde v několika továrnách vyrábí několik výrobců, sdružení výrobců hořických trubiček mimo jiné zařídilo, že hořické trubičky získaly certifikát Chráněné zeměpisné označení. Trubičky od dvou největších výrobců rovněž nesou značku Podkrkonoší regionální produkt. Dlouholetou tradici má na našem území rovněž výroba miletínských modlitbiček, jež se dnes pečou ve dvou cukrárnách v městě Miletín.

Kromě textilního, strojírenského a potravinářského průmyslu zde má dlouho tradici **těžba a zpracování pískovce**. V Ostroměři působí podnik Kámen Ostroměř s.r.o. zabývající se těžbou a zpracováním hořického pískovce. Pískovec těží ve vlastním lomu v Podhorním Újezdě a zpracovávají v provozovně v Ostroměři. V Hořicích již od roku 1884 působí Střední průmyslová škola kamenická a sochařská, která vychovává mladé sochaře a techniky v oboru těžby a zpracování kamene. I proto na našem území působí velké množství živnostníků, kameníků, kteří zdejší pískovec zpracovávají a vyrábí z něj umělecké i užité produkty.

Ve venkovské oblasti mimo město Hořice jsou zastoupeni v nezemědělském podnikání především drobní živnostníci a řemeslníci. Aktivní práce s nimi je jedním z nejdůležitějších záměrů MAS Podchlumí. Místním živnostníkům a s malým a středním podnikům chceme pomáhat při vyhledávání finančních zdrojů a přípravě projektových žádostí, organizovat profesní vzdělávání a pomoci

uplatňovat místní výrobky na trhu. Obecně je třeba podporovat rozvoj živnostníků a malých podniků a soustředit se na diverzifikaci podnikatelských činností v regionu.

### 2.1.2.3 Zemědělské podnikání

Území MAS Podchlumí má ideální podmínky pro zemědělskou výrobu - mírné klima a kvalitní zemědělskou půdu (viz kapitola 2.1.3.5 Zemědělství). Dlouhou tradici a hojné zastoupení i v současnosti má **ovocnářství**. Svahy hřebene Chlumu a pískovcové podloží jsou rájem zdejších sadařů., daří se zde jabloním (holovouské malinové bylo nejoblíbenějším jablkem císaře Františka Josefa I.), třešním (je známá zdejší odrůda třešně karešovky), višním, hrušním a v nižších polohách i švestkám. Však tu také ovocné sady, o které se starají místní sadaři, zabírají 5 % půdy. O oblíbenosti sadařství na našem území svědčí i fakt, že z 21 produktů certifikovaných značkou PODKRKONOŠÍ regionální produkt na území naší MAS je celkem 21 produktů přímo zde vypěstované ovoce či výrobky z něj.

V Holovousích od roku 1951 působí **Výzkumný a šlechtitelský ústav ovocnářský**. Výzkumná činnost ústavu se prakticky týká všech ovocných plodin, které se pěstují na území České republiky jako tržní kultury. V letech 2012-2015 Výzkumný ústav realizoval projekt Ovocnářský výzkumný institut podpořený z Operačního programu Výzkum a vývoj pro inovace. V rámci tohoto projektu došlo k vybudování laboratoří a pracoven, přípravný rostlinného materiálu a zázemí, skleníku s technologií, přístřešků pro techniku, skladu obalů či rekonstrukce skladu ovoce, vybavení přístrojů a zařízení, obnovení zastaralé polní mechanizace atd. Díky tomuto rozšíření činností Výzkumného ústavu byl o 30 osob navýšen i počet zaměstnanců a tato organizace se řadí mezi největší zaměstnavatele regionu.

Dlouholetou tradici má v Dobré Vodě u Hořic pěstování kruhárenského zelí. To dobrovodské bylo vyšlechtěno roku 1939 na Vyšší hospodářské škole v Hořicích dobrovodským rodákem Jaroslavem Pourem. Zemědělské družstvo Podchlumí Dobrá Voda zde dnes pěstuje zelí na ploše 20 – 30 ha a je známým producentem Dobrovodského bílého a červeného kysaného zelí vypěstovaného v ekologicky čistých podmínkách Podkrkonoší. **Dobrovodské kysané zelí** je certifikováno jako regionální produkt PODKRKONOŠÍ.

Na území MAS Podchlumí působí několik dalších zemědělských družstev (AGRO Chomutice a.s., ZD Bašnice, ZD Miletín, ZEAS Podhorní Újezd, a.s., Volanická zemědělská a.s.), které se zabývají jak zemědělskou tak rostlinnou výrobou. Chová se zde především skot a to jak na mléko, tak na maso, dále prasata a ve Volanicích je výkrmna brojlerů a rodinná farma Nový Dvůr zabývající se chovem krůt a výrobou a prodejem krůtího masa. Z rostlinné výroby je to kromě již zmíněného sadařství především pěstování obilovin, řepky, cukrovky a kukuřice, na 60 ha se zde také pěstuje mák (certifikovaný regionální produkt PODKRKONOŠÍ), dále zelenina - kapusta, květák, celer. Volanická zemědělská také provozuje bioplynovou stanici.

Pro podporu zemědělského podnikání (v rostlinné i živočišné výrobě) je potřeba dále stavět na úspěšném rozvoji z období 2007-2013 a to především dalšími investice do výstavby/rekonstrukce budov, provozoven, strojů, technologií, zařízení. Podnikatelé v Podchlumí dále mají snahu rozvíjet svoji činnost např. s dalším zpracováním ovoce např. do moštů, sušením, výrobou cideru, marmelád atd. Podporovat je proto nutné zpracování zemědělských produktů, skladování, finální úpravu, monitorování kvality, balení, značení výrobků, ale také jejich uvádění na trh a marketing.

### 2.1.2.4 PODKRKONOŠÍ regionální produkt®

Zvláštní význam má pro region značka "PODKRKONOŠÍ regionální produkt", jejímž cílem není pouhá propagace místních výrobků, ale také posilování ekonomické síly místních firem a zvyšování jejich konkurenceschopnosti. Tato značka působí na celém území místních akčních skupin MAS

Podchlumí, z.s. a MAS Královédvorský, z.s. a dále částečně zasahuje do území MAS Brána do Českého ráje, z.s., MAS Království – Jestřebí hory, o.p.s. a MAS Hradecký venkov o.p.s.

Systém regionálního značení výrobků a služeb je na národní úrovni koordinován Asociací regionálních značek, o.s., která regiony s vlastní značkou sdružuje. V každém regionu působí regionální koordinátor, kterým je v případě značky Podkrkonoší regionální produkt MAS Podchlumí, z.s., která zajišťuje správu dané značky, komunikuje s místními výrobci a s Asociací regionálních značek. Značku výrobkům uděluje nezávislá certifikační komise po splnění jednotných pravidel. Slavnostní předání certifikátů pro regionální produkty Podkrkonoší probíhá každoročně v říjnu na Slavnostech Holovouských malináčů v Holovousích.

K říjnu 2015 měly na území MAS Podchlumí, z. s. certifikát PODKRKONOŠÍ regionální produkt tyto produkty:

- Bašnický mák - ze Zemědělského družstva Bašnice,
- Sušené ovoce z Podchlumí - od pana Petr Kareše z Ostroměře,
- 100% přírodní mošty - od pana Petra Kareše z Ostroměře,
- Jablka - od pana Petra Kareše z Ostroměře,
- Hrušky - od pana Petra Kareše z Ostroměře,
- Švestky - od pana Petra Kareše z Ostroměře,
- Meruňky - od pana Petra Kareše z Ostroměře,
- Třešně - od pana Petra Kareše z Ostroměře,
- Soubor keramických výrobků - ze sdružení Vladimír Kulhánek a Alois Němec - Keramika Hořice,
- Kubištovy hořické trubičky - ze společnosti paní Jany Kubištové,
- Kůly a palisády - od pana Břetislava Johna.
- Hořické trubičky - vyrábí společnost Pravé hořické trubičky s.r.o. z Miletína,
- Dobrovodské kysané zelí bílé a červené - ze ZD Podchlumí Dobrá Voda,
- Ručně vyráběné produkty pekárny Švamberk - peče Švamberk, spol. s r.o. z Hořic,
- Jablka z Petroviček - pěstuje pan Miroslav Frydrych z Petroviček,
- Skutečný mošt z Podkrkonoší - moštuje FRUITSTRUE s.r.o. z Ostroměře,
- Včelí med z Konecchlumí - od Ing. Jana Kučery z Konecchlumí,
- Jablka z Konecchlumí - od Ing. Jana Kučery z Konecchlumí,
- Ostroměřský česnek - pěstuje Bc. Daniela Tučková z Ostroměře,
- Tučkovy lahůdkové brambory - od Bc. Daniely Tučkové z Ostroměře,
- Bašnická jablka - ze Zemědělského družstva Bašnice,
- Mýdlo s kozím mlékem - vyrábí Naďa Chmatilová z Hořic.



Místní akční skupina vybírá z místních výrobků, ty nejlepší, kterým uděluje značku PODKRKONOŠÍ regionální produkt®. Tato značka je pro místní i turisty důkazem, že výrobek, který si koupí opravdu pochází z našeho území a je zárukou kvality.

### 2.1.2.5 Krátké řetězce a místní trhy

Je zapotřebí ještě více podporovat místní zemědělce a řemeslníky, kteří působí na území MAS Podchlumí (nejen ty s certifikátem PODKRKONOŠÍ regionální produkt®). Do budoucna bychom se měli ještě více zaměřit na **marketing a propagaci regionu** a jeho místních výrobků, podporovat krátké dodavatelské řetězce a vůbec zpracování, **vývoj a uvádění místních výrobků na místní trh**. Jako důležité se jeví také **přidávání hodnoty** zemědělským produktům, rozšiřování možností zpracování produktů, **diverzifikace** zemědělské činnosti apod. Pokud budeme podporovat místní výrobce a učit místní obyvatele nakupovat potraviny a další výrobky u místních podnikatelů, bude docházet k posílení místního patriotismu, ale také konkurenceschopnosti.

Je třeba posilovat spotřebitele ve výhodách spotřeby místních produktů se známým původem a produktech venkova obecně. Proto je třeba vytvářet **krátké prodejní řetězce**, zakládat zpracovatelská



a odbytová družstva. Je třeba posílit maloobchodní síť na úkor velkoobchodních řetězců. Je třeba propojit místní produkci s místními subjekty např. formou místních specialit a „místních menu“ v restauracích, tržnice apod. K tomu je třeba odpovídající propagace produktů i firem samotných, rozvoj jejich spolupráce a koordinace, síťování producentů, podpora sdílení zdrojů apod.

Je třeba budovat i **technologickou integraci** ve výrobě potravin malých místních producentů, která by znamenala vytvoření řetězce **výrobce – zpracovatel – obchodník** za účelem realizace **přidané hodnoty** v podobě vyššího zisku z činnosti. V Podchlumí se hojně produkuje ovoce, ale je zde i potenciál pro jeho další zpracování např. na marmelády, ovocné čaje, cider, sušení, moštování, sirupy a další.

### 2.1.2.6 Cestovní ruch

Cestovní ruch bude analyzován z hlediska ubytovacích a stravovacích kapacit, turistické infrastruktury, atraktivitu.

#### a) Ubytovací a stravovací kapacity

Hromadná ubytovací zařízení poskytují dostatečnou ubytovací kapacitu, v regionu existuje více jak 1000 lůžek. Na našem území je reaktivně vysoký počet kempů, což je dokladem zájmu turistů o náš region. Do budoucna je zapotřebí rozšíření služeb a především jejich zkvalitnění.

Restaurační zařízení poskytují rovněž dostatečnou kapacitu. Je ovšem potřeba pracovat na rozšiřování a zkvalitňování poskytovaných služeb, zejména přípravou pokrmů z místních surovin, nabízet regionální jídla a vytvářet tak vztah nejen místních k našemu regionu. Na území existuje celá řada drobnějších stravovacích zařízení, jako jsou rychlá občerstvení a hospody, kde by bylo možné také nabízet regionální menu.

#### b) Turistická infrastruktura

Vzhledem k významu dopravy pro CR je nezbytnou součástí kvalitních služeb v regionu i kvalitní dopravní infrastruktura a uspokojivá nabídka doplňkových služeb. Oblast dopravy je prvním kontaktem návštěvníka při příjezdu do regionu, a pokud není na dobré úrovni, může odradit od další návštěvy, a to především zahraniční návštěvníky. Z tohoto důvodu je nezbytné postupně zkvalitňovat dopravní infrastrukturu, komunikace doplnit kvalitním informačně-navigačním systémem a doplňkovými službami. V současné době je řada komunikací ve špatném technickém stavu, dopravně-navigační systém je v mnoha místech nedostatečný, chybí poutače na rychlostních komunikacích a doplňkové služby podél komunikací (kromě čerpacích stanic, kterých je dostatek, u řady z nich je nutné zkvalitnit úroveň služeb).

Nedostatečná je i nabídka služeb pro cyklisty, chybí půjčovny a úschovny kol, občerstvení pro turisty podél cyklistických tras. V našem regionu je množství cyklistických tras. Každý rok probíhá jejich monitoring, optimalizace a doznačení. Možnost přepravy kol hromadnou dopravou je omezená. V letních měsících (červenec, srpen) jezdí přes území linka Krkonošských cyklobusů ve čtvrtek, sobotu a neděli.

Územím MAS Podchlumí se rozprostírá hustá silniční síť, která by měla být do budoucna rozšířena o rychlostní komunikaci R35 a spojí území s dálniční sítí. V současné době je hlavní tah silnice I/35 dost přetížená. Nutné je brát v úvahu potřebnost dostupnosti místních občanů do zaměstnání. Nedostačující je rovněž kapacita parkovacích míst u turistických cílů, restaurací a ubytování.

Vlastní vedení značených pěších tras neodpovídá evropským standardům, trasy jsou často vedeny po asfaltových komunikacích a nezděná i hlavních silnicích, kde jsou pěší turisté ohrožováni automobilovou dopravou. Také cyklisté často ohrožují pěší turisty a naopak jsou sami na frekventovaných silnicích ve střetu s automobily. Tato situace v nevhodném trasování vedla k vytvoření řady kolizních míst, která je nutné řešit tak, aby byli jak pěší turisté, tak i cyklisté minimálně

ohrožování. Vlastní značení cyklistických tras je v současné době realizováno formou pásového nebo tabulového značení. Oba způsoby jsou sice v souladu s metodikou KČT, ale pro turisty je toto značení poněkud méně srozumitelné. V návaznosti na Konceptci cyklodopravy Královéhradeckého kraje jsou trasy směřovány k páteřním linkám cyklotras tzv. Labské trasy a trasy Žitavské.

V posledních letech roste zájemem o venkovskou turistiku a o jízdu na koních v krajině. Doposud nejsou v terénu vyznačeny ani vybudovány vhodné hipostezky, které by umožnily bezpečnou jízdu na koních a eliminovaly střety se zájmy ochrany přírody a neohrožovaly pěší turisty. Trasy jsou zde pouze doporučovány, a to sdružením Jezdecké stezky.

### c) Turistické atraktivity

Podchlumí je oblast **pískovce, ovocných sadů**, úrodných polí, krásné přírody a spoustou **kvalitních regionálních produktů**. Na našem území je celá řada pro turisty lákavých přírodních zajímavostí, jako například Miletínská a Kovačská bažantnice, údolí Javorky, Mezihořské údolí. Dále parky a zámecké parky v Cerekvici nad Bystřicí, Holovousích, Hořicích, Jeřicích, nebo Miletíně. Turisticky zajímavé mohou být zámky v Hořicích, Holovousích, Jeřicích, Kamenici anebo Vysokém Veselí. Zajímavé kostely jsou k vidění v Cerekvici nad Bystřicí, Červené Třemešné, Hořicích, Chodovicích, Konecchlumí, Miletíně, Milovicích a i v dalších obcích. Na území Podchlumí je velké množství pískovcových památek, centrem jsou Hořice, kde sídlí Sochařsko-kamenická škola a Galerie plastik. Naše území je rodištěm mnoha významných osobností. Památník slavného českého spisovatele Karla Jaromíra Erbena najdeme v Miletíně. V Ostroměři je k vidění muzeum Karla Zemana a Eduarda Štorcha. Městské muzeum a galerie je také v Hořicích.

### d) Podzvičinsko

Podzvičinsko je neziskový spolek obcí, měst, městysů a podnikatelských osob. Je destinačním managementem, který spravuje cestovní ruchu v turisticky významném území Podkrkonoší. Účelem sdružení je spolupráce všech členů i subjektů mimo spolek s cílem přispět k rozvoji oblasti Podkrkonoší především v oblasti cestovního ruchu. Předmětem činnosti je koordinace všech aktivit při propagaci cestovního ruchu včetně příslušných komplexních služeb, průkazný informační servis pro potřeby cestovního ruchu s vypracovaným marketingem, a to při dodržování platných právních norem a s přihlédnutím k naplnění Strategie rozvoje cestovního ruchu v Podkrkonoší. Podzvičinsko zastupuje zájmy celého regionu navenek.

### Shrnutí

Naše území má dobrý turistický potenciál. Nachází se v klidném prostředí, s příznivým klimatem, nabízí pestré turistické vyžití. Oblast se ale nachází mezi dvěma turisticky vysoce exponovanými oblastmi – Krkonoším a Českým rájem. Je potřeba dále rozvíjet vlastní nabídku služeb, tradičních a originálních výrobků a využívat klidného prostředí k přilákání turistů z řad seniorů a rodin s dětmi.

Je potřeba ještě lépe marketingově propagovat naše území, tedy používat jednotnou grafiku na všech reklamních materiálech, ale i na internetu.

Prostor pro zlepšení najdeme také v oblasti turistické infrastruktury. U turisticky exponovaných míst stále chybí toalety, stojany na kole, informační tabule. Hustota pěších a turistických tras je na v celku vysoké úrovni, ale kvalita tras a jejich značení je stále špatná. Jsou potřeba stavět další odpočinková místa včetně potřebného mobiliáře (odpadkové koše).

## 2.1.2.7 SWOT analýza klíčové oblasti EKONOMIKA

Tabulka 16 SWOT analýza klíčové oblasti Ekonomika

S - silné stránky	W - slabé stránky
<b>ES1</b> Dobrý turistický potenciál oblasti, sídlo TVÚ Podkrkonoší	<b>EW1</b> Nižší podíl ekonomicky aktivních obyvatel
<b>ES2</b> Dlouhodobá zemědělská tradice - ovocnářství, zelenářství, napojení na školství a výzkum	<b>EW2</b> Nízká kupní síla, nižší mzdy než je republikový průměr
<b>ES3</b> Tradiční kamenictví - kooperace s kamenicko-sochařskou školou	<b>EW3</b> Vyšší míra nezaměstnanosti, nedostatek volných pracovních příležitostí
<b>ES4</b> Vlastní regionální značka PODKRKONOŠÍ regionální produkt®	<b>EW4</b> Obtížná zaměstnatelnost osob ohrožených sociálním vyloučením
<b>ES5</b> Příznivé klimatické podmínky, kvalitní zemědělská půda	<b>EW5</b> Neexistence zařízení napomáhajícího sladování pracovního a rodinného života
<b>ES6</b> Tradice textilního, strojírenského a potravinářského průmyslu	<b>EW6</b> Nedostatek pracovních příležitostí pro sociálně vyloučené
<b>ES7</b> Vyhledávané místní produkty (Hořické trubičky, Miletínské modlitbičky, Dobrovodské zelí)	<b>EW7</b> Nedostatek financí na rozjezd podnikání
<b>ES8</b> Rozvíjející se síť cyklotras, značených turistických tras	<b>EW8</b> Nedostatek kapitálu firem na rozvoj
<b>ES9</b> Aktivní politika zaměstnanosti ČR	<b>EW9</b> Nedostatečná propagace místních firem a živnostníků
<b>ES10</b> Potenciál pro rozvoj sociálního podnikání	<b>EW10</b> Zastaralé technologie a špatný technický stav objektů zemědělských i nezemědělských podniků
<b>ES11</b> Potenciál MAS sjednotit úsilí místních aktérů v oblasti zaměstnanosti	<b>EW11</b> Nižší podpora zemědělských podnikatelů než v jiných v jiných zemích EU
	<b>EW12</b> Absence trhu/prodeje s regionálními produkty
	<b>EW13</b> Prodej zemědělských produktů bez přidané hodnoty
	<b>EW14</b> Slabá podpora v oblasti propagace a odbytu regionálních výrobků
	<b>EW15</b> Potřeba dovybavit území turistickou infrastrukturou
	<b>EW16</b> Absence restaurací s regionální kuchyní
	<b>EW17</b> Špatný stavebně technický stav drobných památek
	<b>EW18</b> Absence krátkých prodejních řetězců a technologické integrace místních producentů
	<b>EW19</b> Chybějící možnosti zpracování místních produktů a jejich využití u místních subjektů

O - příležitosti	T - hrozby
<b>EO1</b> Využití fondů EU, resortních a krajských dotačních a grantových programů	<b>ET1</b> Likvidace tradiční maloobchodní sítě velkoobchodními řetězci
<b>EO2</b> Podpora zavádění inovací do výroby malých a středních zemědělských i nezemědělských podniků (OP PIK, PRV, OP VVV), podpora start-upů	<b>ET2</b> Ztráta konkurenceschopnosti zemědělské produkce v souvislosti s nárůstem konkurence ze zahraničí
<b>EO3</b> Rozvoj marketingu a propagace území, další rozvoj turistické infrastruktury	<b>ET3</b> Složitá administrativa spojená s čerpáním dotací
<b>EO4</b> Podpora odborného vzdělávání ze strany státu (OP Z) i Královéhradeckého kraje	<b>ET4</b> Velká závislost na velkých zaměstnaneckých centrech - Jičín, Hradec Králové, Mladá Boleslav
<b>EO5</b> Podpora zemědělských podniků v rámci zemědělské politiky EU	<b>ET5</b> Zranitelnost místní ekonomiky = sezónnost ovocnářství a zelinářství, v zimě velký úbytek pracovních míst
<b>EO6</b> Podpora sociálního podnikání, flexibilních pracovních úvazků, prorodinných opatření	<b>ET6</b> Negativní vlivy zvyšování efektivity výrob (ztráta pracovních míst v zemědělství a průmyslu)
<b>EO7</b> Podpora zvyšování ekonomické výkonnosti a konkurenceschopnosti zemědělských podniků	<b>ET7</b> Kolaps financování destinačního managementu
<b>EO8</b> Podpora zpracování zemědělských produktů	

Ze SWOT analýzy byly vytvořeny následující problémy, které slouží jako podklad pro stanovení potřeb a cílů klíčové oblasti Ekonomika.

Tabulka 17: Problémy identifikované v klíčové oblasti Ekonomika

Problémy identifikované v klíčové oblasti Ekonomika
PRE1 Neexistence volných pracovních míst se zkráceným úvazkem
PRE2 Dlouhodobá nezaměstnanost rizikových skupin obyvatelstva
PRE3 Nedostatečná kvalifikace ekonomicky aktivních osob
PRE4 Nedostatečná podpora začínajících podnikatelů
PRE5 Obtížná uplatnitelnost sociálně vyloučených a sociálním vyloučením ohrožených osob na trhu práce
PRE6 Nedostatečné vybavení provozoven místních živnostníků a malých podnikatelů
PRE7 Zastaralé technologie i objekty zemědělských podniků
PRE8 Místní zemědělské produkty se prodávají bez přidané hodnoty
PRE9 Nedostatečná podpora zpracování místních produktů a jejich odbytu v území
PRE10 Nedostatečná propagace a podpora prodeje místních produktů
PRE11 Nižší kvalita turistické infrastruktury
PRE12 Absence turistických služeb pracujících s regionálními produkty
PRE13 Nedostatečná podpora destinačního managementu
PRE14 Špatný stav některých drobných památek

## 2.1.3 Klíčová oblast KRAJINA A PROSTŘEDÍ

Klíčová oblast bude analyzována z hlediska horninového prostředí a surovinové politiky, odpadového hospodářství, ochrany ovzduší, ochrany přírody a krajiny, vodní hospodářství, zemědělství, lesnictví, zábory půdy, klimatické vlivy, územní plánování a pozemkové úpravy, energetiky a OZZ či ochrany půdy.

Kvalita životního prostředí v regionu je celkově na dobré úrovni v porovnání s celorepublikovým průměrem. K revitalizaci se nabízí celá řada nevyužívaných pískovcových lomů a řešit by se měly mnohé staré ekologické zátěže. Potenciál je spatřován také ve snižování směsného komunálního odpadu a zvyšování vytříditelnosti bioodpadu. Lokální povodně vybízí území k protipovodňovým opatřením. K nejvýraznějším environmentálním rizikům patří soustředěná intenzivní doprava v obcích. Jinak má region relativně čisté ovzduší, nejsou zde velké zdroje znečištění. Horší situace je s vodními zdroji - celá oblast má v důsledku zemědělského charakteru území problémy s kvalitou i množstvím pitné vody a znečišťováním povrchové vody z místní kanalizace. Vodovodní a kanalizační síť je neuspokojivá zejména z hlediska finanční nákladnosti napojení na čističky odpadních vod ve většině malých obcí (do 500 obyvatel), kterých je na území MAS Podchlumí většina. K řešení se nabízí také aktuální nízká plynofikace obcí a vyšší míra topenišť na tuhá paliva, nabízí se možnost využívání soběstačných ekologických zdrojů energie pro vytápění a také pro ohřev teplé vody. Nedostatečné se stále jeví úsporná opatření budov.

### 2.1.3.1 Horninové prostředí

Regionální surovinová politika Královéhradeckého kraje (2004) konstatuje ve svých Závěrech a doporučeních: "Královéhradecký kraj plní funkci významné surovinové základny širšího regionu, především stavebních surovin, sklářských a slévárenských písků a dolomitů. Celostátní význam má těžba na ložisku sklářských a slévárenských písků Střeleč stejně jako objemově nízká, ale užitnou hodnotou a významem vysoká těžba dekoračního kamene v lokalitách Božanov, **Podhorní Újezd**, Trutnov-Lánov." Lokalita Podhorní újezd se nachází v severní a centrální části MAS Podchlumí; tato těžebně aktivní lokalita je určitou připomínkou rozsáhlé těžební činnosti především **tzv. hořických pískovců**.

Ložiska nerostných surovin, kde v současné době probíhá povrchová těžba pískovce, jsou v Podhorním Újezdu a Ostroměři, v Červené Třemešné a v Hořicích pak probíhá povrchová těžba šterkopísku. Aktivní těžba se projevuje prašností, hlukem a lokální zátěží místních komunikací v těžebně aktivních lokalitách. Je proto nutné průběžně usilovat o snížení prašnosti, hluku a lokální zátěže místních komunikací v těžebně aktivních lokalitách.

Chráněná ložisková území s kamenivem pro hrubou a ušlechtilou kamenickou výrobu se nachází v Podhorním Újezdu, Votuzi, na Boháňce a v Březovicích.

Omezení pro rozvoj mohou znamenat významnější lokality sesuvných území v Hořicích, Lukavci u Hořic a Ostroměři.

Úkolem pro další období je **revitalizace těžebních prostorů**, ať již cílevědomě rekultivovaných, či těch, které se začlenily po ukončení těžby do přírody víceméně spontánně. Řada těchto bývalých těžebních prostorů je využívána pro účely turistiky, cestovního ruchu, komunitního setkávání, ale děje se tomu neplánovitě, nesoustavně, bez ohledu k životnímu prostředí. Na plochách bývalých těžeb vyrůstají černé stavby (převážně rekreačního určení, které jsou často opuštěné), černé skládky odpadů, neřízenou zátěží cestovnímu ruchem a turistikou nepochoybně trpí biodiverzita lokalit.

### 2.1.3.2 Ovzduší

**Čistota ovzduší** na území MAS Podchlumí je dobrá, dlouhodobá měření koncentrací znečišťujících látek ukazují, že škodlivé látky jsou hluboko pod imisními limity. Jediná škodlivá látka, která překračuje imisní limit je benzoapyren. Překročení limitu této látky došlo pouze na území města Hořice. Nutno ovšem podotknout, že limit byl překročen pouze nepatrně.

Obce, jež svým správním územím alespoň částečně zasahují do oblasti s překročením alespoň jednoho imisního limitu pro ochranu zdraví bez zahrnutí přízemního ozonu podle zákona č. 201/2012 Sb., o ochraně ovzduší, ve znění pozdějších předpisů, na základě dat za rok 2014, jsou na území MAS Podchlumí tyto: Bašnice, Cerekvice nad Bystřicí, Dobrá Voda u Hořic, Holovousy, Hořice, Chomutice, Lukavec u Hořic, Miletín, Ostroměř, Podhorní Újezd a Vojice, Rohoznice, Sběř, Sobčice, Třebihošť, Třebnouševy, Vrbice.

Velké množství domácností využívá lokální topeniště na tuhá paliva, která především v zimních měsících způsobují lokální znečištění ovzduší. Prostor je také v tvorbě soběstačných ekologických zdrojů energie pro vytápění a také pro ohřev teplé vody. Náš region je zcela energeticky nesoběstačný, je tu velký prostor v realizaci úsporných opatření, jako je zateplování budov a stavba nových nízkoenergetických budov, dále využívání biomasy (lesní, cíleně pěstované), případně výstavbě solárních elektráren na střeších veřejných budov a soukromých domcích.

### 2.1.3.3 Vodní hospodářství

V území MAS Podchlumí se nachází řada vodních ploch - především Dobrovodský rybník, Temník, Bubnovka, Smrkovec, Cukrovarský rybník, Nadýmák, Zákopský rybník, Bahník, Mlýnský rybník, Povolír, Rákosník, Vlčínek a další. Je zde vyhlášena chráněná oblast přirozené akumulace vod CHOPAV Východočeská křída, která zaujímá severní část území. Řada obcí usiluje o odbahnění, vyčištění, napuštění, vybudování, rekonstrukci svých rybníků.

Ve většině obcí se nachází podzemní zdroje vod či prameny a vrty ČHMÚ. Problémy s kvalitou a kvantitou pitné vody mají v obcích Bříšťany, Podhorní Újezd a Vojice (pouze v minulosti problém s dusičnany) a Tetín a individuálně by mohl nastat problém s kvantitou pitné vody při dlouhotrvajícím suchu v obci Úhlejev. V obci Cerekvice nad Bystřicí je problém s kvalitou pitné vody (vysoké koncentrace železa a občasný zákal).

Neporušená krajina má schopnost akumulovat a zpomalit odtok velkého množství vody. Tuto schopnost krajiny však výrazně snižuje velkovýrobní způsob hospodaření v krajině (vysoké zornění půdy, velké půdní bloky s nízkým obsahem organického podílu v půdě, nevhodná skladba dřevin v lese). Tyto negativní projevy přinášejí nižší stabilitu krajiny a zvyšující se riziko povodní.

Nejhorší kombinací pro přirozený vodní režim v krajině je intenzivní zemědělská činnost na svažitém území. Největší množství ploch se svažitou ornou půdou se nachází na území obce Borek a to téměř 55,5 ha, to je 25,8 % veškeré orné půdy na území obce. Větší množství svažité orné půdy se ještě nachází na území obcí Hořice (46,9 ha) a Úhlejev (31,5 ha). Zde je prioritou identifikovat konkrétní pozemky a navrhnout potřebná opatření (s využitím komplexních pozemkových úprav) a zabránit tím nebezpečí vzniku zrychleného odtoku vody při přívalové srážce a omezit tím nebezpečí vzniku lokální povodně.

Přívalové srážky ohrožují obce Staré Smrkovice, Ostroměř, Miletín, Chomutice, Holovousy (problém i s vodní erozí), Dobrá Voda u Hořic a Bílsko. Naopak po vybudování odvodňovacího příkopu kolem horní části obce Bašnice už problémy s přívalovými srážkami v této obci nemají.

Vodní režim v krajině úzce souvisí se vznikem povodňových stavů. Podle výskytu povodňových stavů jsou stanovována záplavová území. Povodně nejvíce ohrožují obce Cerekvice nad Bystřicí, Dobrá Voda u Hořic (Dolní Dobrá Voda), Ostroměř a Holovousy. V Ostroměři hrozí i vodní eroze.

Z výše uvedeného vyplývá akutní potřeba vyhotovení studií mapujících vodní režim v krajině a navrhuje protipovodňová opatření, možnosti zadržování vody v krajině, umělé vsakování, zelenou infrastrukturu apod. Dalším krokem této adaptace na změnu klimatu bude realizovat navržená opatření v souladu s principy udržitelného rozvoje.

### 2.1.3.4 Krajina a ochrana přírody

Na území místní akční skupiny Podchlumí je celá řada přírodních rezervací a přírodních památek. Na území se nacházejí čtyři evropsky významné lokality - Bystřice, Byšičky, Červená Třemešná a Hluboký Kovač. Zajímavým zjištěním je počet památkově chráněných stromů, kterých je ve 41 obcích našeho regionu pouze 13, velká část těchto stromů byla prohlášena již v roce 1980 a z některých stromů zbývají již pouze torza. Převažují lípy, dále jsou zastoupeny duby, kleny a jeden jasan. Pro zdejší krajinu je typické velké množství drobných pískovcových památek uvnitř obcí i ve volné krajině. Postupně však z krajiny vymizely výsadby ovocných dřevin podél cest, které jsou pro zdejší ovocnářský kraj tak typické.

Podchlumí je dle podkladů Ústavu geoniky Akademie věd ČR (dále jen ÚGAV) teplou klimatickou oblastí. Geologickým podložím je svrchní turon – santon: řezenské a teplické souvrství: křemenné pískovce, jemnozrnné jílovité pískovce až prachovce.

Pro koncepční řešení ochrany krajiny v území je třeba vypracovat příslušné územní studie (veřejná prostranství a krajina, viz kapitola 2.1.3.10) zaměřené na návrhy opatření pro řešení problémů krajiny, zelenou infrastrukturu, zadržování vody v krajině, adaptace na sucho, zachování biodiverzity, prostupnosti krajiny, umělého vsakování, podpory biologické rozmanitosti, ochrany krajinného rázu, rozptýlené zeleně, přírodě blízkých postupů hospodaření a podpořit adaptaci zemědělství a lesnictví na sucho a jiné jevy spojené s klimatickou změnou. A další související témata.

### 2.1.3.5 Zemědělství

Zemědělství má zásadní vliv na výraz krajiny a venkovského prostoru MAS Podchlumí, region se totiž nalézá v intenzivně obdělávané zemědělské krajině mezi úrodným Polabím a podhůřím Krkonoš. Intenzivní zemědělská výroba je zaměřena především na chov skotu a rostlinnou výrobu. Zemědělská půda zaujímá 69% území MAS, podstatně více než v Královéhradeckém kraji (58%) i celé ČR (53%), z kultur je nejvíce zastoupena orná půda, druhou nejvíce zastoupenou trvalé travní porosty. Půdy jsou zde kromě obilovin vhodné i k pěstování ovocných stromů a zeleniny. Však tu má také dlouhodobou a úspěšnou tradici ovocnářství a zelinářství. Důkazem toho je i plocha ovocných sadů, která je na našem území celkem 760 ha.

Ovocnářství se na území také věnuje Výzkumný a šlechtitelský ústav ovocnářský Holovousy, který se zabývá výzkumem problematiky ovocnářství a šlechtěním ovocných plodin již více než 60 let. Výzkumná činnost tohoto ústavu se dotýká téměř všech ovocných plodin, které se pěstují na území České republiky jako tržní kultury. Dále zde provádí uchovávání genofondů ovocných plodin včetně sběru krajových a primitivních odrůd domácího původu. Kromě velkého množství ovoce se na našem území s úspěchem pěstuje zelí, brambory, obilniny a mnohé další zemědělské plodiny.

Snahou do budoucna musí proto být zvýšení konkurenceschopnosti našich ovocnářů a zemědělců celkově. Je potřeba chránit zemědělskou půdu proti jejímu znehodnocování, ať již přebujelou výstavbou nebo protierozními opatřeními.

Tabulka 18: Struktura pozemků, zdroj: ČSÚ

rozloha území (ha)	zemědělská půda (%)			nezemědělská půda (%)			
	orná půda	ovocné sady,	trvalé travní	lesní pozemky	vodní plochy	zastavěné plochy	ostatní plochy

			zahrady	porosty				
MAS Podchlumí	27 842	53,2	5,2	10,3	21,9	1,3	2,0	6,1
Královéhradecký kraj	475 861	40,3	3,4	14,8	31,0	1,6	1,9	7,0
Česká republika	7 886 598	38,0	2,7	12,5	33,7	2,1	1,7	8,9

Největšími zaměstnavateli v zemědělství jsou na území MAS Podchlumí ZD Podchlumí Dobrá Voda, AGRO Chomutice a.s., ZEAS Podhorní Újezd, a.s. a ZD Bašnice a Výzkumný a šlechtitelský ústav ovocnářský Holovousy.

Dle terénního šetření na území MAS jsou do zemědělských provozoven potřeba velké investice na rekonstrukce staveb a obnovu zastaralé zemědělské techniky a to jak v rostlinné tak v zemědělské výrobě, stejně tak jsou často zastaralé stroje pro zemědělskou výrobu. Vítána by byla rovněž podpora inovativních zařízení do zemědělství (peletovací zařízení apod.).

### 2.1.3.6 Lesnictví

Území MAS Podchlumí je podprůměrně lesnatým územím - lesnatost dosahuje 22%, to je dáno naopak vysokým podílem zornění. Největší zalesněné plochy jsou v Sukoradech, Kovači, Holovousích, Hořicích, Šárovcově Lhotě a Třebihošti, naopak v obcích Milovice u Hořic a Bílsko u Hořic se lesy nevyskytují vůbec.

Podle lesnického členění jsou lesy v severovýchodní části území MAS Podchlumí zařazeny do lesní oblasti Podkrkonoší a lesy v jihozápadní části území do lesní oblasti Polabí. Lesy v Podkrkonoší se vyznačují smrkovými monokulturami a smíšenými smrkovými porosty a také větším množstvím zalesněných nelesních ploch. V lesní oblasti Polabí lesy plní především funkci krajinnotvornou, stabilizační a půdoochrannou, v těchto lesích jsou také zaznamenávány vyšší škody způsobené zvěří.

Pro území MAS Podchlumí je typické vysoké procento zornění, typické pro nestabilní krajinu, do budoucna by proto byl vhodný přechod k extenzivnímu zemědělství s vyšším podílem trvalých travních porostů a lesů. Pro zvyšování životaschopnosti současných lesních ploch třeba zvyšovat šetrné nebo certifikované lesní hospodaření a s ohledem na šetrnost k životnímu prostředí investovat do dalšího rozvoje lesnictví i do související techniky a strojů, stejně jako je nutné podporovat další zalesňování území. Podporovat je třeba produkci lesnictví, zpracování dřeva atd.

S ohledem na poměrně vysoký rekreační charakter místních lesů je třeba podporovat zvyšování této společenské a environmentální funkce lesa podporou rozvoje naučných stezek, hipposteze, ale také rozvojem cyklotras a cyklostezek, odpočívadel a další doplňkové infrastruktury v lesích.

### 2.1.3.7 Odpady

Drtivou většinu produkce všech odpadů tvoří tzv. ostatní odpad. Z hlediska Katalogu odpadů tvoří největší podíl na produkci odpadů stavební a demoliční odpady, dále komunální odpady, odpady ze zařízení na zpracování odpadu z čistíren odpadních vod. Významnou položku představují autovraky.

Stále větší podíl na celkové produkci odpadů představuje komunální odpad. Produkce nebezpečných odpadů tvoří nízký podíl na celkové produkci odpadů, měrná produkce nebezpečných odpadů se snižuje.

Svoz tříděného odpadu z jednotlivých obcí je až na výjimky zajištěn. Koncová zařízení skládkování a likvidace odpadů se nacházejí mimo území MAS Podchlumí (nejbližší skládka je v Lodíně).



V území je jediný sběrný dvůr v Hořicích, který je ovšem vázán dotací, ze které byla jeho výstavba financována. Z toho důvodu je omezena možnost poskytnutí sběrného dvora ostatním obcím. Město Hořice chce tento fakt řešit a snaží se činit příslušné kroky. Obce jsou v tuto chvíli odkázány pouze na organizovaný svoz odpadu obcí cca 2x ročně. Stále umístěné velkoobjemové kontejnery nebyly dobrým řešením kvůli nežádoucímu odpadu. Proto občas dochází k tomu, že je nebezpečný odpad řešen formou černé skládky, kterou musí obec na vlastní náklady řešit. Jen ojediněle obce používají jiný systém např. formou oploceného sběrného místa a průběžného sběru.

Dalším velkým tématem je nakládání s biologicky rozložitelným odpadem. Kompostárna je v obci Lískovice, avšak je obdobným případem jako sběrný dvůr v Hořicích, kdy tam občané nemohou vozit svůj biologicky rozložitelný odpad. Odpad z kosení trávy na obecních pozemcích je často pouze na základě nepsané dohody odvážen na hnojště místních zemědělských družstev. Občané často vozí svůj biologický odpad do lesů nebo na jiná k tomuto účelu neurčená místa, což s sebou nese riziko nežádoucího odpadu, který obce musí následně na své náklady řešit. Větve z prořezávek obecních i občanů často končí na hromadě, která je spálena na čarodějnice, ojediněle se řeší přivoláním firmy, která za poplatek obci větve štěpkuje.

Z důvodu novely zákona o odpadech a plánů odpadového hospodářství obce začínají reagovat na nové povinnosti a hledají nové možnosti v nakládání s organickými i anorganickými odpady. Nebrání se společnému nejvhodnějšímu řešení, ke kterému ale potřebují investice, nové zázemí či vybavení.

Na území MAS Podchlumí se nacházejí staré ekologické zátěže, které je nutné řešit. Jedná se o areál transformovny Východočeské energetiky v Hořicích (k primární kontaminaci pravděpodobně již nedochází, ale k sekundární kontaminaci dochází gravitačním prouděním - znamená riziko pro životní prostředí). Další potvrzené ekologické zátěže se nalézají v areálu firmy Daher Karbox v Hořicích (v systému evidence kontaminovaných míst je tento areál označen ve stupni prioritních kontaminovaných míst) a v bývalé skládce v Lískovicích (činnost skládky Lískovice s kapacitou 100 000 m<sup>3</sup> byla ukončena v roce 2002). Potenciální lokality k přesné identifikaci nebezpečnosti a k sanaci jsou areál Benzina a.s. v Hořicích (persistentní organické polutanty) a bývalá skládka tuhého komunálního odpadu U Josefa v Hořicích.

### 2.1.3.8 Zábory půdy

K nadměrným záborům půdy by díky územním plánům obcí nemělo docházet.

Nefunkční průmyslové zóny jsou na území Hořic tři, všechny jsou v rukou soukromých vlastníků a město nemá velké možnosti s těmito prostory manipulovat.

Rozvojový potenciál našeho území není v budování velkých průmyslových zón a případným záborům kvalitní orné půdy, ale je především ve využívání nevyužívaných budov, například bývalých zemědělských budov, různých dalších nevyužívaných prostor, jako jsou zrušené obchody, pošty, případně zdevastované nádražní budovy, upřednostňována tedy bude revitalizace brownfieldů před výstavbou na zelené louce.

V budoucnosti se ovšem počítá s poměrně velkým záborům půdy, souvisejícím s výstavbou nové rychlostní komunikace, která přes naše území povede. Dojde k záboru půdy nejen díky výstavbě komunikace jako takové, ale musí se počítat i se záborům půdy pro odpočívadla, případně benzinové pumpy a další dopravní stavby spojené s výstavbou nové komunikace. Touto stavbou dojde také k narušení průchodnosti krajiny, na kterou je potřeba se připravit budováním tras pro pěší, cyklostezek a cyklotras.

### 2.1.3.9 Klimatické vlivy na území MAS

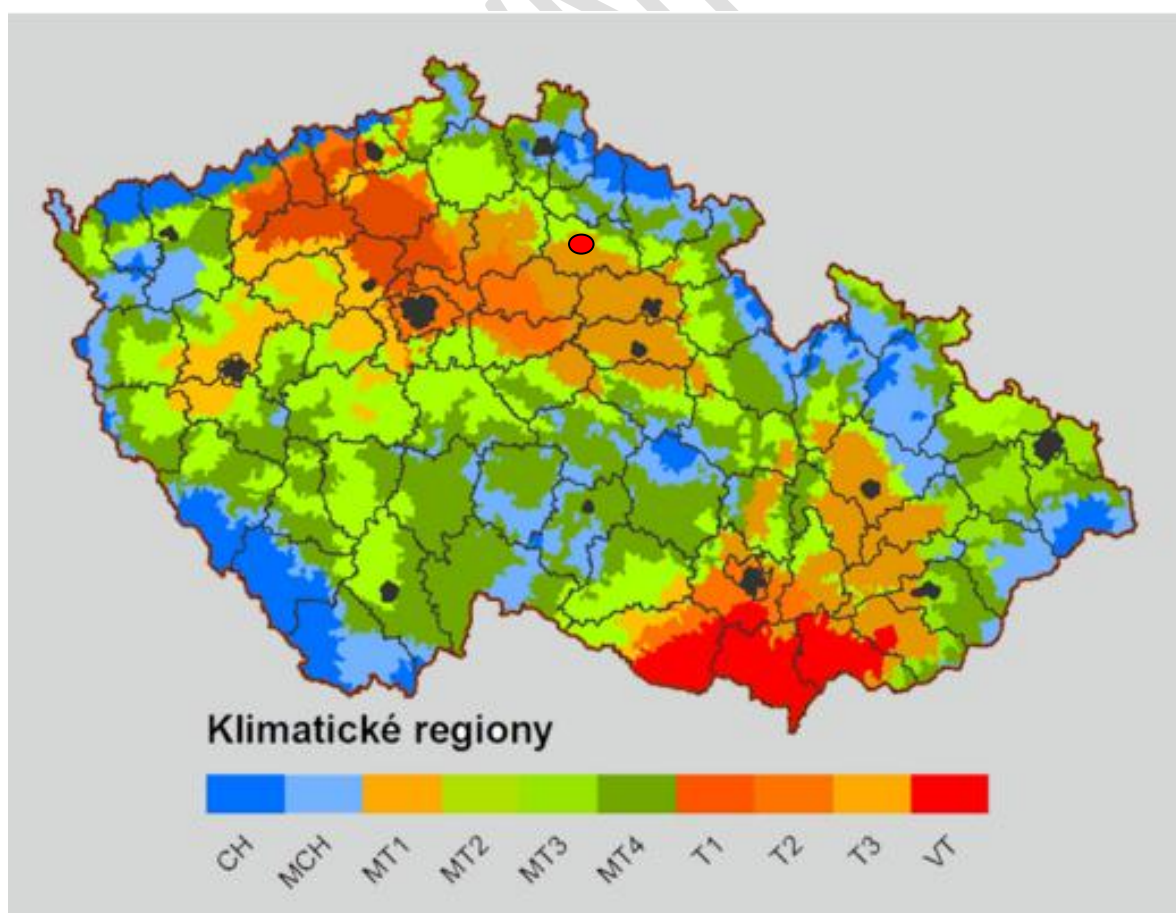
Kapitola byla zpracována na základě podkladů projektu „Resilience a adaptace na klimatickou změnu v regionálních strategiích“ NS MAS.

Klimatickogeografické členění České republiky vymezuje 3 základní klimatické oblasti – teplou, mírně teplou a chladnou.

Na základě chodu a intenzity 14-ti klimatických charakteristik v každé oblasti je pak vymezeno několik podoblastí.

- Teplá oblast se dělí na 5 podoblastí (T1 – T5), kdy T5 je nejteplejší a také nejsušší a T1 je nejchladnější a nejvlhčí.
- Mírně teplá podoblast se dělí na 11 podoblastí (MT1 – MT11), kdy MT11 je opět nejteplejší a nejsušší a MT1 je nejchladnější a nejvlhčí.
- Chladná oblast je dělena na 7 jednotek (CH1 – CH7), z nichž CH1 je opět nejstudenější a CH7 nejteplejší.

SYMBOL REGIONŮ	KÓD REGIONŮ	OZNAČENÍ REGIONŮ	SUMA TEPLŮT NAD 10°C	VLÁHOVÁ JISTOTA	SUCHÁ VEGETAČNÍ OBDOBÍ	PRŮMĚRNÉ ROČNÍ TEPLŮTY [°C]	ROČNÍ ÚHRN. SRAŽEK [mm]
VT	0	velmi teplý, suchý	2800-3100	0-3	30-50	9-10	500-600
T 1	1	teplý, suchý	2600-2800	0-2	40-60	8-9	pod 500
T 2	2	teplý, mírně suchý	2600-2800	2-4	20-30	8-9	500-600
T 3	3	teplý, mírně vlhký	2500-2800	4-7	10-20	7-9	550-700
MT 1	4	mírně teplý, suchý	2400-2600	0-4	30-40	7-8,5	450-550
MT 2	5	mírně teplý, mírně vlhký	2200-2500	4-10	15-30	7-8	550-700
MT 3	6	mírně teplý, vlhký, nížinný	2500-2700	nad 10	0-10	7,5-8,5	700-900
MT 4	7	mírně teplý, vlhký	2200-2400	nad 10	5-15	6-7	650-750
MCh	8	mírně chladný, vlhký	2000-2200	nad 10	0-5	5-6	700-800
Ch	9	chladný, vlhký	pod 2000	nad 10	0	pod 5	nad 800



Obrázek 6 - klimatické regiony – mapa s vyznačením polohy MAS Podchlumí

Většina území Podchlumí patří po klimatické stránce do mírně teplé, mírně vlhké oblasti (T3 a MT1). Průměr ročních teplot se pohybuje v rozmezí 8-9°C, srážkový úhrn je cca 550-650 mm/rok. V posledních letech však vlivem narůstajícího globálního oteplování, dochází k meziročnímu nárůstu letních teplot a ke snižování celoročního úhrnu srážek, takže převážná část území je v posledních letech teplotně nadprůměrná a srážkově podprůměrná. Velký vliv v území má terénní reliéf. S rostoucí nadmořskou výškou ubývá teploty a rostou srážky, toto však není lineární. Se stoupající nadmořskou výškou v severních oblastech území (oblast hřebene Chlumu a úbočí Zvičiny) se snižuje teplota, a to na každých cca 100 výškových metrů tu klesne průměrně teplota o 0,6° C (v zimě více, v létě méně). S přibýváním srážek to však není tak intenzivní, severní a severozápadní části (tj. za hřebenem Chlumu) jsou vlhčí, protože mraky přicházející se severozápadu jsou hřebenem zachyceny, jižní část se ocitá v tzv. dešťovém stínu. Navíc zde se vzrůstající svažítostí terénu dochází i k rychlejšímu odtoku srážkové vody.

### a) mrazy

Mrazový den je den, v jehož průběhu minimální teplota vzduchu, zjištěná měřením v meteorologické budce ve výšce 2 m nad zemí, klesne pod 0°C. Území MAS Podchlumí, je oblastí s průměrným ročním počtem cca 100 -120 mrazových dnů a řadí se tak spíše k územím s nižším počtem mrazových dnů. Při hodnocení dopadů mrazů je jednou ze základních oblastí vliv na lidské zdraví. Nicméně je důležité si uvědomit, že úmrtí nebo i zranění vzniklé následky mrazů patří v Podchlumí spíše mezi výjimečné a okrajové případy, například v porovnání s dopady vedra. Jisté následky mrazů se mohou projevit na infrastruktuře nebo ekonomicky v oblasti výroby, i tyto dopady jsou však v oblasti hodnoceny převážně jako zanedbatelné.

Pravděpodobnost výskytu mrazů se však následkem klimatických změn může jak snížit, tak zvýšit. Zvyšování teploty může vést k snížení průměrných teplot během zimy a obecně k mírnějším zimám. Nicméně změna klimatu může vést k většímu výskytu extrémních jevů, což se může projevit i častějšími nebo intenzivnějšími mrazy. Vyšší možný výskyt mrazových dnů může vést k vysokým požadavkům na dodávky energie v souvislosti se zajištěním vytápění. Toto je možné postupně eliminovat zejména pasivním způsobem, a to energetickými úsporami při vytápění veřejných budov. O toto se v oblasti MAS Podchlumí snaží veřejné instituce i obecní samosprávy. Postupným zateplováním veřejných budov snižují jejich energetickou náročnost. Dále je nutné chránit velkými mrazy nejvíce ohroženou infrastrukturu, kterou jsou veřejné vodovody. Jejich správci dlouhodobě tyto rozvody modernizují a postupnými investicemi nahrazují staré nevyhovující a mrazy ohrožené úseky.

Nejvýznamněji může být hodnocen v území MAS Podchlumí vliv mrazových dnů na rozvinutou zemědělskou výrobu. Možným negativním dopadem mrazových dnů je poškození plodin silnými mrazy v zimě, které tu bývá velmi často spojeno s negativním vlivem narůstajícího sucha (tzv. „holomráz“) a větrnou erozí. Dále má v oblasti velice negativní vliv výskyt mrazů v jiných ročních obdobích, především na jaře. Tyto jarní mrazy, mohou ohrozit ovocnářskou výrobu v oblasti a její produkci, protože ovocnářství je v území MAS Podchlumí jedním z hlavních zemědělských odvětví. Ovocnáři v oblasti MAS Podchlumí místa s výskytem jarních mrazů postupně mapují a spolu s Výzkumným a šlechtitelským ústavem ovocnářským Holovousy s.r.o., jehož sídlo je právně v sídle MAS Podchlumí, podnikají nejrůznější opatření pro snížení případného negativního vlivu silných zimních a častějších jarních mrazů na ovocnářskou výrobu (zavlažování, mrazuvzdorné odolnější odrůdy ovocných stromů, zavlažování intenzivních sadů, mlžení a zkrápění ovocných sadů, apod.). Toto však bude nutné stále více přizpůsobovat narůstajícímu suchu a nedostatku vody.

Z důvodu zvýšení ochrany veřejné infrastruktury před možnými důsledky mrazů, z důvodu nutnosti snížení energetické náročnosti budov a zajištění dostatečného množství vody pro provádění opatření proti jarním mrazům v ovocnářských sadech, je třeba zmapovat nejvíce zranitelná místa veřejných rozvodů vody, zajistit dostatečné zdroje vody a vytipovat objekty, u kterých je nutné energetickou

náročnost snížit. Na úrovni obecních samospráv, ve spolupráci s nejvýznamnějšími zemědělskými podniky v území MAS Podchlumí, bude nutné zanést zjištěné problémy do dlouhodobých investičních plánů obcí a případně i do krizových plánů obcí.

### **b) vedra**

Území MAS Podchlumí je územím s průměrnými dávkami slunečního záření a tepla. Sluneční záření z hlediska ročního úhrnu slunečního záření je cca 1650 MJ.m<sup>-2</sup>. Příznivá bilance slunečního záření přispívá k zintenzívnění jejího využití. Sluneční záření je v oblasti hlavním zdrojem energie, který hraje rozhodující roli v energetické bilanci krajiny. Dávky záření jsou dány astronomickými, atmosférickými a geografickými podmínkami území. Letní vedra posledních let vyvolávají několik po sobě jdoucích tropických dnů a tropických nocí. Ve dne teploty přesahují 30°C a v noci neklesají pod 20°C. V průměru se v oblasti každoročně vyskytuje 13 a více tropických dnů. Jejich počet má s postupným globálním oteplováním narůstající tendenci. Vedra však každoročně zvyšují i sucho a nebezpečí výskytu lesních požárů a vedou k nepříznivým zdravotním vlivům, ohroženy jsou především starší osoby, děti a nemocní. Vedra se mohou projevit i v dopravě např. pokřivenými kolejemi a tekoucím asfaltem a rovněž velmi negativně ovlivňují kvalitu života, snižují ekonomickou výkonnost a mohou vést k vysokým požadavkům na dodávky energie v souvislosti s fungujícími klimatizacemi a chlazením.

S ohledem na zvyšující se riziko této hrozby je třeba zmapovat zranitelná místa (kde jsou ve větším množství soustředěny rizikové skupiny obyvatel - nemocnice, LDN, domovy důchodců) a jejich zajištění proti vedru. Prioritou je přitom maximálně podporovat pasivní prvky chlazení - okenice, markýzy, pasivní budovy (nepodporovat klimatizace) a věnovat se osvětě v této oblasti - na úrovni samosprávy je vhodné minimálně zanést problém s vedry do krizových plánů obcí.

### **c) dlouhodobé sucho**

Dlouhodobé sucho, které panovalo na území MAS Podchlumí v posledních letech a nejintenzivnější bylo v létě 2015, představuje vysokou hrozbu nedostatku vody v území. Je zapříčiněno dlouhodobým nedostatkem srážek nebo tím, že se vyskytují pouze krátkodobé intenzivní srážky a voda z území při nich rychle odteče. Tento negativní vliv je zřejmý zejména v severních oblastech MAS Podchlumí, které jsou značně svažité. Tyto jevy se projeví suchem v půdě (což je v naší zemědělsky orientované krajině velký problém), tak celkovým nedostatkem vody (tzn. povrchové i podzemní). Sucho je obecně dlouhodobý jev, který souvisí s klimatem a s hospodařením s vodou v krajině. Následkem sucha je zvýšení pravděpodobnosti lesních požárů, ohrožení rostlinné výroby, pokles hladin řek, vyčerpání podzemních vod a sucho může vést až k socioekonomickým dopadům na společnost - například tím, chybí pitná voda, voda pro zvířata, voda v půdě, voda pro technologie, voda na hašení atp.

Při hodnocení dopadů dlouhodobého sucha je třeba se zaměřit primárně na oblasti, kde může následkem sucha docházet k hospodářským ztrátám (zemědělská půda) a na oblasti, kde kvůli nedostatku vody dojde k omezení běžného fungování (nedostatek vody na zavlažování, omezení odběrů vody, v extrémních případech i nedostatek pitné vody). U sucha se nepředpokládá, že by mohlo mít přímé dopady na životy a zdraví, nicméně kromě zmiňovaných ekonomických dopadů může mít vliv na fungování společnosti, například i ve smyslu opatření přijímaných za účelem šetření vodou. Obecně je hodnocení dopadů velmi závislé na území, zkušenostech se suchem v současné době a odhadech (i na základě snižování množství podzemní vody) do budoucna. Toto hodnocení je vhodné provádět ve spolupráci s odborníky (klimatologové, hydrologové). Obecné hodnocení je v tomto případě jen ilustrativní. Na úrovni obecních samospráv, je nutné ve spolupráci s odborníky problémy s nedostatkem vody prioritně řešit a navržená opatření zanést do dlouhodobých investičních plánů obcí a i do krizových plánů obcí.

### **d) povodně a přívalové deště**

Pravděpodobnost výskytu povodní, případně přívalových povodní (po přívalových deštích) je s ohledem na geografickou a klimatickou situaci v České republice poměrně vysoká i v současné době.

Vlivem klimatické změny se následkem změny distribuce srážek bude tato pravděpodobnost spíše zvyšovat. Schopnost krajiny akumulovat a zpomalit odtok velkého množství vody snižuje velkovýrobní způsob hospodaření v krajině (vysoké zornění půdy, velké půdní bloky s nízkým obsahem organického podílu v půdě, nevhodná skladba dřevin v lese) a v konečném důsledku toto vede ke zvyšujícímu se riziku povodní.

Vodní režim v krajině úzce souvisí se vznikem povodňových stavů, podle jejich výskytu jsou stanovována záplavová území. Na území MAS Podchlumí zasahují záplavová území Q100 pět vodních toků – Bašnický potok, Bystřice, Cidlina, Lužanka a Javorka. Záplavové území Q100 Bašnického potoka zasahuje 76,7 ha do území obcí Bašnice, Bříšťany, Milovice u Hořic a Petrovičky. Záplavové území Q100 Bystřice zasahuje 283,9 ha do území obcí Boháňka, Cerekvice nad Bystřicí, Červená Třemešná, Hořice, Jeřice, Miletín a Rohoznice. Záplavové území Lužanky zasahuje 10,8 ha do území obcí Nevratice a Staré Smrkovice. Záplavové území Q100 Javorky zasahuje 327,5 ha do území obcí Holovousy, Chomutice, Lukavec u Hořic, Nevratice, Ostroměř, Sobčice a Staré Smrkovice. V obcích Bašnice, Bříšťany, Cerekvice nad Bystřicí, Červená Třemešná, Holovousy, Hořice, Jeřice, Miletín, Rohoznice, Chomutice, Nevratice, Ostroměř, Sobčice a Staré Smrkovice zasahuje záplavové území Q100 do zastavěného území. Záplavové území Q100 Cidliny zasahuje do města Vysoké Veselí a obce Žeretice.

Přívalem srážky postihují zpravidla území od několika km<sup>2</sup> po několik desítek, vzácně stovek km<sup>2</sup>. Mohou s kolísavou intenzitou trvat od několika málo minut až po několik hodin. Dle četnosti v uplynulých letech jde o jev se zvyšující se pravděpodobností výskytu po celém území kraje. Jen stěží lze specifikovat přesnější geografické vymezení ohrožených oblastí. Pro přívalem povodeň je proto charakteristické, že může zasáhnout, vedle okolí malých vodotečí, rovněž za normální situace suchá údolí, případně území, kde dochází k soustředění povrchového odtoku z okolních svahů. Pro přirozený vodní režim v krajině je nejhorší intenzivní zemědělská činnost na svažitém území (z hlediska zrychleného odtoku pro ornou půdu je kritický sklon nad 7°). Z těchto důvodů je tento typ kultury a sklonitosti předpokladem ke zhoršování přirozeného vodního režimu v krajině, jehož důsledkem je zvýšené riziko vzniku lokálních povodní nebo vysychání a degradace půdy.

Přívalem povodně mohou přímo ohrožovat lidské životy. Míra rizika je značná, protože čas k zajištění opatření k ochraně obyvatelstva a majetku je velmi krátký nebo žádný. Ohrožení je způsobeno především rychlým vznikem povodně a omezenou možností se připravovat, případně provádět evakuaci. Rychlé a silné proudění může zároveň způsobovat značné škody na majetku, přičemž škody na majetku způsobuje i samotné zaplavení a nutnost následného vysoušení. Při těchto těžko předvídatelných intenzivních deštích dochází nejčastěji k náhlému zaplavení sklepů obytných a veřejných budov, komunikací, ucpaní kanalizace a úzkých profilů mostů bahnem, listím apod. Dle četnosti v uplynulých letech jde o jev se zvyšující se pravděpodobností výskytu po celém území kraje. Jen stěží lze specifikovat přesnější geografické vymezení ohrožených oblastí.

Při povodních a zejména při přívalem deštích dochází zároveň i k výrazné půdní erozi, takže mezi další nebezpečné dopady patří zaplavení bahnem, a to jak v obydlených oblastech, tak na dalších plochách, kde může negativně ovlivňovat přírodní prostředí. Zároveň způsobují tyto náhlé deště i erozi na nebezpečných cestách, polích a zahradách, působí sesuvy půdy, protržení hrází rybníků, odplavení a poškození nedostatečně upevněných předmětů, poškození břehů vodních toků apod. Půda, která je unášena vodní erozí pak způsobuje další škody na obecním a soukromém majetku, zanášení příkopů, zanášení vodních toků a vodních nádrží, které je velmi často spojeno s přísunem nadměrného množství živin (z hnojiv apod.) a pronikání zbytků agrochemikálií a rizikových látek do vodního prostředí.

S přicházejícími změnami klimatu jsou čím dál častější přívalem deště. Území MAS Podchlumí je zejména v severní části značně svažitá a zároveň intenzivně obhospodařovaná. Proto jsou zde lokální povodně způsobené přívalem dešti významnou hrozbou. Absolutně největší množství ploch se svažitou ornou půdou, kde vznik lokálních povodní a přívalem povodní akutně hrozí, se nachází na

území obce Borek (55 ha), dále se větší množství svažitě orné půdy nachází na území obce Hořice (46,9 ha) a Úhlejev (31,5 ha), na těchto plochách je třeba navrhnout vhodná opatření, kterými se zabráni nebezpečí vzniku zrychleného odtoku vody při přívalové srážce a omezí se tím nebezpečí vzniku lokální povodně. Přívalové srážky dále ohrožují obce Staré Smrkovice, Ostroměř, Miletín, Chomutice, Holovousy, Dobrá Voda u Hořic a Bílsko.

Na úrovni obecních samospráv, je nutné vzhledem ke klimatickým změnám řešit ve spolupráci s odborníky, prioritně problémy s přívalovými povodněmi v území a navržená opatření zanést do dlouhodobých investičních plánů obcí a do krizových plánů obcí. Obecní samosprávy v oblasti postupně svá území monitorují a na základě tohoto monitoringu pak navrhují a provádějí nejrůznější protipovodňová opatření, aby co nejvíce eliminovaly odhalené hrozby. V nejvíce ohrožených částech území, zejména v okolí Bašnického potoka byly již navrženy a místy i realizovány „suché poldry“, které přívalové vody zpomalují, aby nevznikaly níže po toku náhlé záplavy obydlených lokalit. V zastavěných územích jsou navrhována a postupně realizována rovněž další protipovodňová opatření, jsou budovány retenční nádrže, které rovněž zpomalují odtoky přívalových vod. V úzkém a hlubokém údolí Mezihorí, kterým protéká řeka Javorka, byl vybudován systém elektronického varování před povodněmi (stanice pro měření hladiny řeky Javorky). Při zvýšené hladině informuje povodňové orgány a starosty obcí prostřednictvím SMS zpráv o případném nebezpečí pro níže položené obce. Včas zasláné informace také umožňují rychlejší upouštění jezů, čímž se vytvoří prostor pro zvýšený průtok vody v korytě řeky. Tento varovný systém byl zakomponován do krizových povodňových plánů obcí, ohrožených tímto tokem. Pravidelné krizové hlášení z nich je posíláno i složkám IZS. Na projektu finančně spolupracovaly obce: Šárovцова Lhota, Holovousy, Ostroměř, Sobčice, Chomutice, Nevrátice a Staré Smrkovice. Projekt organizačně i finančně zastřešilo město Hořice, kde je ze zákona zřízena Povodňová komise ORP Hořice. Jde o protipovodňové opatření, na které významně přispěl Královéhradecký kraj.

Zároveň je však nutné v souvislosti s rizikem povodní dovybavit příslušné složky IZS zařízením a technikou potřebnou k zasahování u těchto typů hrozeb.

#### **e) vítr**

Extrémně silný vítr se může projevit kdekoli na území MAS Podchlumí, nezávisle na místních podmínkách. Lze vytipovat místa, kde se běžně vítr vyskytuje ve vyšších rychlostech, jedná se především o horská úbočí, návětrné strany a hřebenové partie území (Chlum, Zvičina). Nebezpečí spočívá v možném dlouhodobějším výpadku el. energie, přerušení dopravních komunikací, pádu stromů, létajících předmětů apod. Poměrně neobvyklým fenoménem je v uplynulých letech čtenější výskyt lokálních tornád, která působí na velmi malé ploše a v krátkém časovém období (minuty nebo desítky minut) a mohou napáchat značné škody. I na území MAS Podchlumí byl takový jev již v posledních letech zaznamenán.

Dlouhodobě a po posouzení historických zkušeností lze vytipovat místa, která mohou být nejvíce zranitelná silným větrem nebo lokálním tornádem - obecně se jedná o zastavěná území (budovy), infrastrukturu (energetické a telekomunikační sítě), lesy (nebezpečí polomů) a dopravu (omezení v důsledku popadaných stromů). Odhalená ohrožení je možné pak eliminovat nebo zmírnit postupnou výsadbou lesních porostů o vhodné skladbě, ponecháním a udržováním ochranného pásma v okolí liniových staveb energetické sítě, postupnou kabelizací energetické a telekomunikační sítě apod. Obytné a veřejné budovy v místech nejvíce ohrožených extrémně silným větrem pak chránit vhodně zvoleným tvarem střech a krytinou odolnou větru, tj. omezit pokrytí střech (zejména veřejných budov) velkoplošnou plechovou krytinou, která je nejvíc náchylná k poškození extrémně silným větrem.

Dlouhodobě působící vítr je příčinou větrné půdní eroze, při které vítr působí na povrch půdy a uvolňuje její částice, které uvádí do pohybu a přenáší na různou vzdálenost. Větrnou erozi ovlivňují zejména meteorologické a půdní poměry, které jsou dále zesilovány či zeslabovány dalšími faktory a přímými zásahy člověka. Jsou to zejména drsnost půdního povrchu, půdní křusta, vegetační kryt

půdy, způsob a termín obdělávání půdy a délka nechráněného pozemku. V zásadě se může větrná eroze vyskytovat po celý rok, neškodlivější však bývá na jaře, které následuje po suché, sněhem chudé zimě, kdy silný vítr strhává z holých nebo vegetací málo zakrytých polí vyschlou ornici. Větrnou erozí je v České republice potenciálně ohroženo 25,7 % výměry orné půdy (dle LPIS v roce 2012).

Za posledních 30 let se degradace půdy vlivem vodní a větrné eroze výrazně zrychlila. Hlavním důvodem je nevhodné hospodaření, zejména intenzivní zemědělská činnost. Vzhledem k velkému zornění a intenzivní zemědělské činnosti na převážné části území MAS Podchlumí, je nutné s touto hrozbou počítat, protože vede nejen ke změnám krajiny, ale jak je v kapitole „dlouhodobé sucho“ popsáno, významně přispívá k vysoušení půdy. Zároveň má i další negativní dopady na životní prostředí (zejména zvyšování prašnosti v ovzduší). Z dlouhodobé statistiky, údajů z pedologické databáze BPEJ a údajů o klimatických regionech je zřejmé, že nížinné a mírně svažité části území MAS Podchlumí (zejména návětrná strana Chlumu a Zvičiny), jsou významně ohroženy větrnou erozí. Při přípravě půdy za suchého období může docházet k uvolňování půdních částic i při povětrnostních podmínkách, které obvykle vznik větrné eroze nepůsobí. Polní práce tak mohou být původcem erozních událostí.

Největší působení větrné eroze lze očekávat na rovinatém povrchu nechráněném vegetací, což je velká část zemědělských pozemků na území MAS (okolí Milovic, Petroviček, Bašnic, Chomutic, Sobčic, Ostroměře apod.) Transport a sedimentace půdních částic pak vede k obnažení kořenů pěstovaných plodin, poškozování či likvidaci mladých vzházejících rostlin, vznik prašných bouří, překrytí původního půdního horizontu i s plodinami, vznik terénních nerovností, návětriny podél komunikací, plotů, staveb, povlaky z erodovaných částic v otevřené krajině, v intravilánech obcí a měst apod. Dochází i k transportu chemických látek, zejména při čím dál častějšímu používání průmyslových hnojiv. Dalším negativním faktorem, který významně přispívá k větrné erozi, je i kácení liniových stromových porostů.

Při eliminaci uvedeného ohrožení půdy v území MAS Podchlumí větrnou erozí, je nutné, aby se zemědělské podniky a obecní samosprávy společně zaměřily na lepší organizaci půdního fondu, a to vytvořením vhodných tvarů pozemků, jejich uspořádáním a velikostí a obdělávání půdy při příznivých povětrnostních podmínkách. Dále je možné zabránit větrné erozi i výběrem vhodných zemědělských plodin. Ke zmírnění rychlosti větru přispívá i výsadba umělých, nebo ponechání a podpora růstu přirozených větrolamů, které mohou mít i další využití (např. biopaliva).

#### **f) ledovka a náledí**

Ledové a námrazové jevy zahrnují skupinu jevů, souvisejících s teplotami okolo 0° C. Voda v různých podobách přechází do tuhého stavu, pokryté povrchy jsou kluzké a vrstvy tak těžké, že mohou padat stromy a bortit se konstrukce. Může se jednat buď o ledovku, náledí nebo námrazu. Ledovka je jev vznikající při výskytu mrznoucího deště nebo mrholení. Vzniká v případech, kdy ve výšce je teplý vzduch a z něj prší a déšť padá na ochlazený zemský povrch, větve stromů, elektrická vedení apod. s teplotou pod 0°C. Při delším a intenzivnějším mrznoucím dešti může vzniknout až několika centimetrová vrstva ledovky, která navíc láme větve a stromy a trhá elektrická vedení. Vrstva ledu také znemožňuje přenos elektrického proudu z trolejí. Dalším jevem, který vzniká mrznutím kapek nebo mrholení na povrchu země nebo částečným zmrznutím roztátého sněhu při poklesu teploty, je náledí. Svoji extrémní hladkostí a kluzkostí značně ztěžuje, až znemožňuje pohyb vozidel i chůzi chodců. Tyto jevy mohou především omezovat dopravu, ohrožovat zdraví chodců a vést k poškození infrastruktury. Ledové jevy se mohou vyskytovat na celém území. Je ovšem možné vytipovat zvláště zranitelná místa, která se víceméně soustředí na dvě oblasti - dopravní infrastrukturu (silnice, železnice) a přenosovou soustavu elektrické energie. Mezi další zranitelná místa mohou být identifikovány chodníky, případně parky, lesy a místa s výskytem stromů, kde může dojít ke zranění následkem padajících větví. Nejzávažnějším dopadem ledovky je omezení dopravy a dodávek energií. Může docházet ke značnému narušení dopravy, jak silniční, tak železniční, nicméně se vždy bude jednat o stav trvajících řádově hodiny, ale i dny. Problémem může být poškození

infrastruktury (popadané dráty), které bude vyžadovat následné opravy a zásahy. Dílčí dopady budou znatelné také následkem havárií na lidských životech, případně na lidském zdraví následkem zranění souvisejících s ledovými jevy (pády, zranění padajícími větvemi). Narušení dopravy může mít také znatelné ekonomické následky. Obecně je úroveň dopadů hodnocená jako střední, s tím, že na územích, kde se vyskytují důležité dopravní tepny, může být tato hodnota zvýšena. Pravděpodobnost vzniku ledových jevů je obtížné hodnotit, protože jsou produktem místních klimatických podmínek. Jejich výskyt je pravděpodobný i v současné době, v budoucnu se předpokládá, že následkem klimatické změny se může pravděpodobnost jeho výskytu zvětšit.

Na území MAS Podchlumí se v loňském i letošním roce vyskytl tento jev opakovaně. Vzhledem k procházející významné dopravní tepně (silnice I/35 – E442) značnou částí území MAS Podchlumí, se jedná o významné ohrožení zejména dopravy. V souvislosti s pravděpodobným výskytem tohoto rizika, které může být vzhledem ke klimatickým změnám častější, je třeba do krizových plánů místních samospráv zakomponovat systém včasného varování před ledovkou a bude zároveň nutné v souvislosti s rizikem vzniku ledovky dovybavit příslušné složky IZS zařízeními a technikou potřebnou k zasahování u hrozby tohoto typu.

### 2.1.3.10 Územní plánování a pozemkové úpravy

#### a) územní plánování

Území MAS Podchlumí je z hlediska územního plánování na úrovni republikové (Politika územního rozvoje), resp. krajské (Zásady územního rozvoje Královéhradeckého kraje) dotčeno několika koridory nadmístního významu – jedná se zejména návrh koridoru rychlostní silnice (problematika výstavby R 35 v nové trase), návrh koridorů pro umístění několika úseků silnic II. tříd a také koridorů nadzemního vedení VVN včetně ploch pro trafostanice. Tyto koridory jsou, případně následně budou, upřesněny v územně plánovací dokumentaci jednotlivých obcí.

Územní plánovací dokumentace na úrovni obcí, tzn. územní plán (z dřívější doby územní plán sídelního útvaru či územní plán obce) je považován za základní strategický dokument obce a je základem pro rozhodování v území. Přehled obcí a jejich územně plánovací dokumentace je uveden níže.

Tabulka 19 Přehled územně plánovacích dokumentací obcí v MAS Podchlumí k lednu 2016

<b>Bašnice</b>	ÚP	<b>Petrovičky</b>	ÚP
<b>Bílsko u Hořic</b>	ÚPO, pořizuje se ÚP	<b>Podhorní Újezd a Vojice</b>	ÚPO, pořizuje se ÚP
<b>Boháňka</b>	ÚP	<b>Rašín</b>	ÚPO
<b>Borek</b>	ÚPO, pořizuje se ÚP	<b>Rohoznice</b>	ÚPSÚ, pořizuje se ÚP
<b>Bříšťany</b>	ÚPSÚ, pořizuje se ÚP	<b>Sběř</b>	NE, pořizuje se ÚP
<b>Butoves</b>	NE, pořizuje se ÚP	<b>Sobčice</b>	ÚP
<b>Cerekvice nad Bystřicí</b>	ÚPO	<b>Staré Smrkovice</b>	ÚP
<b>Červená Třemešná</b>	ÚPO, pořizuje se ÚP	<b>Sukorady</b>	ÚP
<b>Dobrá Voda u Hořic</b>	ÚP	<b>Šárovцова Lhota</b>	ÚPSÚ, pořizuje se ÚP
<b>Holovousy</b>	ÚP	<b>Tetín</b>	ÚPO, pořizuje se ÚP
<b>Hořice</b>	ÚPSÚ, pořizuje se ÚP	<b>Trotina</b>	NE, pořizuje se ÚP
<b>Chomutice</b>	ÚPO, pořizuje se ÚP	<b>Třebihošť</b>	ÚPO
<b>Jeřice</b>	ÚP	<b>Třebnouševy</b>	ÚPO, pořizuje se ÚP
<b>Konecchlumí</b>	ÚPO, pořizuje se ÚP	<b>Třtěnice</b>	ÚPO, pořizuje se ÚP
<b>Kovač</b>	ÚPO, pořizuje se ÚP	<b>Úhlejov</b>	ÚP
<b>Lískovice</b>	ÚPO	<b>Volanice</b>	NE, pořizuje se ÚP
<b>Lukavec u Hořic</b>	ÚPO	<b>Vrbice</b>	ÚPSÚ, pořizuje se ÚP



<b>Miletín</b>	ÚPSÚ, pořizuje se ÚP	<b>Vřesník</b>	ÚPSÚ, pořizuje se ÚP
<b>Milovice u Hořic</b>	ÚPSÚ	<b>Vysoké Veselí</b>	ÚP
<b>Nevratice</b>	ÚP	<b>Zdobín</b>	ÚP
<b>Ostroměř</b>	ÚPO	<b>Žeretice</b>	NE, pořizuje se ÚP

ÚP – územní plán – dokumentace schválená v roce 2007 a později

ÚPO – územní plán obce – dle platného Stavebního zákona pozbude k 31.12.2020 platnosti

ÚPSÚ – územní plán sídelního útvaru – dle platného Stavebního zákona pozbude k 31.12.2020 platnosti

Potřeba obcí mít pořízen kvalitní územní plán vyplývá z potřeby stanovit koncepci rozvoje území, stanovit urbanistické a architektonické požadavky na využívání území a v neposlední řadě také pro vytvoření takových podmínek v území, které umožní snižování nebezpečí ekologických a přírodních katastrof a pro odstraňování jejich následků.

**Platnou územně plánovací dokumentaci (ÚPSÚ, ÚPO nebo ÚP) má většina obcí z MAS, avšak těm obcím, které mají dokumentaci staršího data (ÚPSÚ a ÚPO), tzn. schválenou před 1. lednem 2007, pozbude platnost na konci roku 2020. To je také jedním z důvodů, proč si v současné době více než polovina obcí pořizuje nový územní plán (ÚP). Všechny obce na území MAS Podchlumí mají územně plánovací dokumentaci nebo ji v současné době pořizují.**

Obce však potřebují také podrobnější dokumentaci, optimálně v podobě **územních studií**. Územní plány vymezují velké zastavitelné plochy, avšak neřeší v těchto plochách dopravní napojení ani umístění veřejných prostranství (tzn. odpočinkové plochy, umístění zeleně apod.). Stejně tak územní plány podrobněji nenavrhují opatření pro řešení problémů krajiny, zelenou infrastrukturu, zadržování vody v krajině, adaptace na sucho, zachování biodiverzity, prostupnosti krajiny apod. V obou případech je prvotním řešením zpracování územních studií zaměřených na veřejná prostranství a řešení krajiny (a pozemkových úprav – v následující kapitole) a následná realizace navržených opatření.

Strategické nebo **rozvojové dokumenty** má pouze město Hořice (Strategický plán rozvoje města Hořice, r. 2013, Komunitní plán sociálních služeb, r. 2004, Plán odpadového hospodářství, Strategie území správního obvodu ORP Hořice v oblasti předškolní výchovy a základního školství, sociálních služeb, odpadového hospodářství a bezpečnosti).

Jako největší město jsou Hořice přirozeným **centrem** území MAS Podchlumí, s vysokou koncentrací služeb, pracovních příležitostí, veřejného dění, institucí apod. V dalších obcích jsou tyto prvky v menší míře přítomny v samotných **jádrech** obcí.

## **b) pozemkové úpravy a realizace společných zařízení**

Během kolektivizace zemědělství v 50. - 80. letech minulého století došlo nejen na území MAS Podchlumí, ale v celé republice k rozsáhlému scelování drobných políček ve velké lány orné půdy a k likvidaci všech prvků, které velkovýrobním technologiím v obdělávání bránily. Odstranění krajinných prvků (remízků, mezí, mokřadů) vedlo k celkové degradaci půdy a krajiny, narovnání vodních toků a zúrodnění niv znamenalo výrazné snížení schopnosti krajiny zadržet vodu. Došlo k popření kulturního dědictví krajiny a způsobilo to ztrátu vztahu společnosti ke krajině a osobního vztahu lidí k půdě.

Proto je prioritou na našem území **realizace společných zařízení dle schválených návrhů komplexních pozemkových úprav** zpřístupňujících krajinu a rovněž zlepšujících životní prostředí a kvalitu života ve venkovských oblastech realizacemi protierozních opatření a vodohospodářských opatření (např. vodní nádrže, poldry, toky) a prvků územního systému ekologické stability. Krajinu je třeba zlepšovat v její prostupnosti, stabilitě, provázanosti se sídly, atraktivitě pro návštěvníky, apod.

Společnými zařízeními se rozumí:

- opatření sloužící ke zpřístupnění pozemků, jako jsou např. polní nebo lesní cesty, mostky, propustky, železniční přejezdy,
- protierozní opatření pro ochranu půdního fondu, jako jsou např. protierozní meze, průlehy, zasakovací pásy, hrázky, zatravnění,
- vodohospodářská opatření sloužící k neškodnému odvedení povrchových vod a ochraně území před záplavami, jako jsou např. vodní nádrže, rybníky, odvodnění, ochranné hráze, poldry, toky,
- opatření k ochraně a tvorbě životního prostředí, zvýšení ekologické stability, jako jsou např. místní ÚSES, výsadba a údržba, případně odstranění zeleně, terénní úpravy.

## Shrnutí

Životní prostředí na území místní akční skupiny Podchlumí je kvalitní a proto je potřeba ho chránit a nepřipustit jeho zhoršení. I přes tuto kvalitu existuje celá řada možností jak ho dále zlepšovat a chránit. Náš region je proslavený kvalitním pískovcem, ovšem existuje celá řada nevyužívaných pískovcových lomů, které je potřeba revitalizovat.

Prostor ke zlepšení v oblasti odpadového hospodaření je jak v nakládání s organickým, tak anorganickým odpadem. Tedy například v kvalitnějším třídění směsného odpadu a nebo lepším využíváním biologicky rozložitelného odpadu. Také je potřeba řešit staré ekologické zátěže, které i na našem území existují.

Analýzou byla rovněž zjištěna nízká plynofikace obcí. Velké množství domácností využívá lokální topeniště na tuhá paliva, která především v zimních měsících způsobují lokální znečištění ovzduší. Prostor je také v tvorbě soběstačných ekologických zdrojů energie pro vytápění a také pro ohřev teplé vody. Náš region je zcela energeticky nesoběstačný, je tu velký prostor v realizaci úsporných opatření, jako je zateplování budov a stavba nových nízkoenergetických budov, dále využívání biomasy (lesní, cíleně pěstované), případně výstavbě solárních elektráren na střechách veřejných budov a soukromých domcích.

Díky nedávným povodním, které postihly naše území je potřeba na území dělat protipovodňová opatření především v okolí toků Javoroky a Bystřice. Lokální povodně, ale hrozí i v okolí dalších menších toků. Dalším velkým nedostatkem v oblasti ochrany vodních toků a podzemních vod je problém neexistence kanalizačních sítí napojených na čističky odpadních vod ve většině obcí. Tento nedostatek bude v budoucnosti nutno odstranit.

Prioritou v této oblasti je navrhnout opatření (pomocí územních studií, příp. komplexních pozemkových úprav) v oblasti adaptace na sucho, zadržování vody v krajině, protipovodňových opatření, umělého vsakování a zelené infrastruktury obecně. Dalším nezbytným krokem bude realizace navržených opatření (např. pomocí realizace společných zařízení). Je třeba podporovat investice na podporu obnovy biologické rozmanitosti, ochrany krajinného rázu, rozptýlené zeleně, přírodního stavu lesa, přírodě blízkých postupů hospodaření a podpořit adaptaci zemědělství a lesnictví na sucho a jiné jevy spojené s klimatickou změnou.

### 2.1.3.11 SWOT analýza klíčové oblasti KRAJINA A PROSTŘEDÍ

Tabulka 20 SWOT analýza klíčové oblasti Krajina a prostředí

S - silné stránky	W - slabé stránky
<b>KS1</b> Významná surovinová základna těžby kamene	<b>KW1</b> Nedostatečná revitalizace těžebních prostorů
<b>KS2</b> Rozvíjející se zájem o ekologicky šetrné vytápění a obnovitelné zdroje energie	<b>KW2</b> Lokální znečištění ovzduší, velký počet domácností vytápěných kotli na tuhá paliva
<b>KS3</b> Zachovalé životní prostředí	<b>KW3</b> Problémy s kvalitou vody v některých obcích
<b>KS4</b> Relativní dostatek zeleně	<b>KW4</b> Intenzivní zemědělská činnost na svažitém území
<b>KS5</b> Velké množství drobných pískovcových památek v krajině	<b>KW5</b> Problémy s přívalovými srážkami
<b>KS6</b> Kvalitní zemědělská půda	<b>KW6</b> Nedostatečná protipovodňová ochrana
<b>KS7</b> Příznivé klimatické podmínky pro ovocnářství a zelinářství	<b>KW7</b> Znečišťování povrchových a podzemních vod
	<b>KW8</b> Absence výsadeb ovocných dřevin v krajině
	<b>KW9</b> Nízká míra zalesnění území,
	<b>KW10</b> Nedostatek infrastruktury a vybavení pro optimální společenskou funkci lesa
	<b>KW11</b> Černé skládky, nízká odpovědnost občanů ke třídění odpadů
	<b>KW12</b> Nedostatečné řešení ukládání a zpracování bioodpadu
	<b>KW13</b> Nedostatek sběrných dvorů
	<b>KW14</b> Existence starých ekologických zátěží
	<b>KW15</b> Vysoký podíl orné půdy a nadměrná velikost půdních bloků s malým podílem rozptýlené krajinné zeleně
	<b>KW16</b> Velký počet domácností vytápěných kotli na tuhá paliva
	<b>KW 17</b> Energetická nesoběstačnost, absence ekologických zdrojů energie (vytápění i ohřev teplé vody)
O - příležitosti	T - hrozby
<b>KO1</b> Realizovat opatření k zabránění zrychleného odtoku vody při přívalových srážkách	<b>KT1</b> Problémy v důsledku intenzivní zemědělské výroby a změny klimatu
<b>KO2</b> Možnost výsadby ovocných stromů do krajiny	<b>KT2</b> Časté povodně způsobené přívalovými srážkami
<b>KO3</b> Posílení rekreační funkce lesů	<b>KT3</b> Zvyšující se nebezpečí neřešených ekologických zátěží

<b>KO4</b> Výstavba zařízení pro třídění odpadů, kompostáren, systémů pro odběr elektrošrotu, nápojových obalů atd.	<b>KT4</b> Zábory půdy v souvislosti s výstavbou R35
<b>KO5</b> Možnost vytvoření systému osvěty v oblasti odpadového hospodářství	<b>KT5</b> Omezení průchodnosti krajiny vlivem výstavby R35
<b>KO6</b> Revitalizace brownfieldů	<b>KT6</b> Střídání období zvýšených srážek, povodní a sucha a letních veder
<b>KO7</b> Možnosti adaptovat území na sucho, zadržování vody v krajině, protipovodňových opatření, umělého vsakování a zvyšování a struktury zeleně	
<b>KO8</b> Investice na podporu obnovy biologické rozmanitosti, ochrany krajinného rázu, rozptýlené zeleně, přírodního stavu lesa, přírodě blízkých postupů hospodaření a investice na podporu adaptace zemědělství a lesnictví na sucho a jiné jevy spojené s klimatickou změnou	

Ze SWOT analýzy byly vytvořeny následující problémy, které jsou zdrojem pro určení potřeb a cílů regionu.

**Tabulka 21: Problémy identifikované v klíčové oblasti Krajina a prostředí**

<b>Problémy identifikované v klíčové oblasti Krajina a prostředí</b>
PRK1 Lokální znečištění ovzduší
PRK2 Problémy s kvalitou a množstvím pitné a užitkové vody
PRK3 Nedostatečné třídění odpadů
PRK4 Existence černých skládek
PRK5 Nedostatek sběrných dvorů
PRK6 Nevyřešené ukládání a zpracování bioodpadu
PRK7 Existence starých ekologických zátěží
PRK8 Nedostatek infrastruktury a vybavení pro rekreaci v lesích
PRK9 Nízká míra zalesnění
PRK10 Nedostatečná revitalizace těžebních prostorů
PRK11 Ohrožení území zrychleným odtokem vody, vodní erozí a povodněmi
PRK12 Klimatické změny, sucha, vedra, požáry
PRK13 Nedostatek rozptýlené zeleně v krajině
PRK14 Absence ovocných dřevin ve volné krajině

## 2.1.4 Klíčová oblast SPOLUPRÁCE

Klíčová oblast Spolupráce je analyzována z hlediska řízení obcí, informovanosti, spolupráce v regionu i mezinárodní, aktivit samosprávy.

### 2.1.4.1 Řízení obcí, informovanost, spolupráce

#### a) Řízení obcí a informovanost

V drtivé většině případů jsou obce na našem území řízeny starosty, kteří jsou neuvolnění. Uvolnění starostové jsou samozřejmě ve třech městech našeho regionu (v Hořicích, Miletíně a Vysokém Veselí) a několika dalších větších obcích.

Informovanost v obcích na našem území probíhá několika způsoby. Je zcela běžné, že obce informují o aktuálním dění a o jednáních zastupitelstev na svých internetových stránkách. Dalším zdrojem informací jsou hlášení místních rozhlasů a vydávání elektronických nebo tištěných zpravodajů. V poslední době některé obce nabízejí i možnost zasílání SMS zpráv, s aktuálními informacemi pro své občany - tento směr v komunikaci je vhodné podporovat i pro potřeby krizového řízení. Dalším zdrojem informací jsou obecní vývěsky. Potenciál ke zlepšení řízení obcí a informovanosti je na našem území stále veliký, proto je potřeba podporovat odborné vzdělávání personálu úřadů a zdokonalovat, rozšiřovat, modernizovat a zrychlovat informační a komunikační kanály.

## **b) Spolupráce obcí v regionu**

### **Dobrovolný svazek obcí Mikroregion Podchlumí**

Na území MAS Podchlumí působí dobrovolný svazek obcí Mikroregion Podchlumí, jeho členskými obcemi je šestadvacet obcí z území MAS Podchlumí. Toto sdružení obcí bylo založeno roku 1999. Jde o organizaci, jejíž cílem je podpora obnovy a rozvoje venkovských obcí. Ze strany MP je tato podpora zajištěna především odborným servisem s poradenstvím a zpracováním žádostí o podporu z krajských a národních dotačních titulů členskými obcemi MP (jedná se o obce: Bašnice, Bílsko u Hořic, Boháňka, Bříšťany, Dobrá Voda u Hořic, Butoves, Holovousy, Chomutice, Jeřice, Konechlumí, Kovač, Lískovice, Milovice u Hořic, Nevratice, Ostroměř, Petrovičky, Podhorní Újezd a Vojice, Rašín, Sobčice, Sukorady, Třebnouševy, Třtěnice, Volanice, Vrbice, Vysoké Veselí a Žeretice). Mikroregion minimálně dvakrát ročně organizuje shromáždění starostů MP, na kterém jsou zástupci obcí informováni o novinkách z oblasti veřejné správy, aktuálních dotačních možnostech, dojde ke sdílení zkušeností a představení projektů dobré praxe a v neposlední řadě budou na těchto zasedáních řešeny otázky společných akcí a projektů. MP dále podporuje rozvoj svých členských obcí pořádáním vzdělávacích akcí a školení, zajištěním poradenství v oblasti rozvoje venkova, ochrany životního prostředí, propagace a rozvoji turistiky a dalšími činnostmi, jejichž společným jmenovatelem je rozvoj venkova.

Mikroregion Podchlumí je rovněž realizátorem mnoha projektů meziobecní spolupráce, za mnohé jmenujme například projekty podpořené z Programu obnovy venkova Královéhradeckého kraje Vybavení veřejných prostranství Podchlumí mobiliářem a zelení nebo Za památkami v regionu Podchlumí.

Mikroregion Podchlumí spolupracuje s MAS zejména v oblasti vzdělávání a při pořádání kulturních akcí (Slavnosti holovouských malináčů v Holovousích, Otevírání a zavírání turistické sezóny na Zvičině) a také v prezentaci značky Podkrkonoší regionální produkt, která podporuje místní výrobce z Podkrkonoší.

### **Sdružení Podzvičinsko**

Řada obcí z území MAS Podchlumí je také členy sdružení Podzvičinska, což je organizace zabývající se rozvojem cestovního ruchu na území Podkrkonoší.

Podzvičinsko je neziskový spolek obcí, měst, městysů a podnikatelských osob, který spravuje cestovní ruchu v turisticky významném území Podkrkonoší. Účelem sdružení je spolupráce všech členů i subjektů mimo spolek s cílem přispět k rozvoji oblasti Podkrkonoší především v oblasti cestovního ruchu. Předmětem činnosti je koordinace všech aktivit při propagaci cestovního ruchu včetně příslušných komplexních služeb, průkazný informační servis pro potřeby cestovního ruchu s vypracovaným marketingem, a to při dodržování platných právních norem a s přihlédnutím k naplnění Strategie rozvoje cestovního ruchu v Podkrkonoší. Podzvičinsko zastupuje zájmy celého regionu navenek.

Spolupráce MAS se Sdružením Podzvičinsko probíhá při pořádání kulturních a osvětových akcí (Otevírání a zavírání turistické sezóny na Zvičině, Slavnosti holovouských malináčů v Holovousích) a v prezentaci a rozvoji značky Podkrkonoší regionální produkt.

### **Okolní MAS**

Spolupráci je třeba rozvíjet a nadále podporovat také mimo hranice MAS. V období 2007-2013 se osvědčily projekty spolupráce s ostatními MAS, které generovaly přidanou hodnotu a vysokou míru inovace. Z mimoúzemní spolupráce lze těžit potřebnou dobrou praxi a aplikovat ji na naše území efektivní, již vyzkoušenou cestou.

S okolními MAS probíhají projekty spolupráce, neformální setkávání a předávání zkušeností a dobré praxe. S MAS Královédvorskou probíhá spolupráce při procesu regionálního značení PODKRKONOŠÍ regionální produkt. Území pro toto značení je široké a zahrnuje i území této MAS, proto je třeba značení také společně koordinovat.

### **Svaz měst a obcí**

Svaz měst a obcí České republiky je garantem evropského projektu Podpory meziobecní spolupráce. Cílem tohoto projektu bylo zmapování situace na území ORP Hořice a přispění k hledání společných řešení v oblastech předškolní výchovy a základního školství, odpadového hospodářství, sociálních služeb a jako volitelné téma si ORP Hořice vybralo bezpečnost. V tématu školství byl jako nejpalčivější problém identifikován nedostatek finančních prostředků, nedostatečná dopravní obslužnost dětí do MŠ a žáků do ZŠ a nedostatečné spektrum volnočasových aktivit. V oblasti sociálních služeb došlo k definování jako problematických témat komunitní plánování sociální péče nepokrývající celé území SO ORP Hořice, nerovnoměrné pokrytí pečovatelskými službami a výskyt nežádoucích jevů, existence sociálně vyloučených lokalit. V oblasti odpadového hospodářství byly odkryty problémy v nedostupnosti zařízení pro nakládání s odpady, nedostatečnost třídění využitelného a recyklovatelného odpadu, či nezodpovědnost občanů a výskyt černých skládek. V tématu bezpečnost byly odhaleny problémy jako je výskyt rizikových míst na pozemních komunikacích, vyšší kriminalita v ORP a absence policie v obcích a nedostatky v krizovém řízení. Všechny tyto problémy by měly být řešeny vzájemnou spoluprací všech subjektů na našem území.

### **c) Mezisektorová spolupráce (obce, podnikatelé, NNO)**

Spolupráce mezi resorty se nejvíce uplatňuje v orgánech MAS, kdy se dobrovolníci podílejí na chodu organizace, působí ve výběrové komise, v radě apod. Často je spolupráce založená na osobních vztazích, ale nevznikají nové spolupráce a je třeba to zlepšovat v rámci projektové spolupráce. Spolupráce probíhá v místě a spíše oborově, je třeba spolupracovat více napříč sektory.

Spolupráce obce s **podnikateli** je výjimečná. Proto je nutné podpořit rozvoj této oblasti spolupráce a zaměřit se na možnost spolupráce s podnikatelským sektorem.

V obcích je nejčastější spolupráce mezi místními **neziskovými organizacemi** a obcí, týká se to zejména práce s mládeží, oblasti kultury a sportu.

### **d) Mezinárodní spolupráce**

Mezinárodní spolupráce na území MAS probíhá v několika obcích a institucích. Obec Chomutice má polského partnera z obce Piszowice nedaleko Kamienné Góry. Spolupráce probíhá především v oblasti sportovní. Obec Třebnouševy má zahraničního partnera na Slovensku, s kterým rovněž pořádá společné sportovní akce. Město Hořice má tři partnerská města. V Maďarsku je to Kerepeš, na Slovensku Trstená a v Polsku město Jablonka. S těmito městy mají Hořice dlouhodobou spolupráci v oblasti kulturní a také dochází k vzájemným návštěvám. Dlouhodobou zahraniční spolupráci má

Výzkumný a šlechtitelský ústav ovocnářský v Holovousích. Ústav dlouhodobě spolupracuje s partnery z mnoha zemí, především ze západní Evropy, dochází k výměnným stážím pracovníků. Gymnázium, SOŠ, SOU a VOŠ Hořice pořádá tradiční výměnné akce studentů, například z Itálie nebo Slovenska. Spolupráce, ať již regionální, meziregionální a v neposlední řadě zahraniční, má obrovský potenciál do budoucna a je velmi důležitá její široká podpora.

Místní akční skupina MAS Podchlumí, z. s. by chtěla v dalším období multiplikovat již zrealizované projekty spolupráce a navázat na ně navazujícími projekty, které využijí již existujících zdrojů, kterým budou přidávat další přidanou hodnotu. Spolupráce bude zaměřena na nastavená opatření ve strategii.

Mezinárodní spolupráce MAS započala druhé polovině roku 2015 s polskou MAS „LGD Szlakiem Granitu“, se kterou byla po dvou setkáních dne 16. 12. 2015 uzavřena smlouva o partnerství. Spolupráce bude realizována v tématech místní zdroje, regionální značení, organizace podpory podnikatelských iniciativ, krátké dodavatelské řetězce, komplexní turistické balíčky pro volnočasové aktivity ve venkovských oblastech, gastronomická turistika, podpora osvědčených postupů v oblasti kamenického klastru, vrátit do erozí a suchem ohrožené krajiny ovocné stromy, podpořit biodiverzitu, zadržování vody v krajině, vztah obyvatel k místu, ale i zaměstnanost a zvýšit resilienci území na klimatickou změnu a v neposlední řadě je snahou obou MAS sdílet zkušenosti a přenos dobré praxe.

#### e) Aktivity samosprávy

Podle vyjádření starostů a dalších členů tematických pracovních skupin samospráva jako celek v regionu funguje dobře. Stále bude třeba dbát na zvyšování odbornosti pracovníků obecních a městských úřadů, protože neustává množství změn v zákonech a dalších předpisech. Na některých úřadech rovněž chybí informační a komunikační technika, která by odpovídala současným požadavkům a technickému vývoji. Nově promyslet je třeba možnosti ve spolupráci obcí s cílem snižovat výdaje na provoz (např. společné správa části majetku) a koordinovat některé činnosti (aukce energií).

Obce v Podchlumí dlouhodobě přirozeně spolupracují v mnoha oblastech jako např.: protipovodňová opatření, školství (MŠ, ZŠ), doprava, odpady, společná zařízení, stroje a vybavení, vzdělávání, volnočasové aktivity apod. Navíc od listopadu 2013 do října 2015 probíhal projekt Podpora rozvoje meziobecní spolupráce (podpořen z OPLZZ), která otevírá další otázky ohledně spolupráce, administrativní podpory, efektivní samosprávy apod.

#### Spolupráci chtějí obce i nadále rozšiřovat o následující témata:

- **administrativní podpora malých obcí**
- **cíle vzešlé ze strategie projektu Meziobecní spolupráce** (školství, sociální služby, bezpečnost, odpady)
- **sdílená zařízení** (sklady, lesnické stroje, stroje pro údržbu cest, příkopů a veřejných prostranství, vybavení pro kulturní a společenské akce jako zvuková aparatura, elektrocentrála nebo velkokapacitní stany)
- **společná správa nemovitostí v majetku obcí** (zejména místních komunikací, lesů, domovního a bytového fondu, sportovních a kulturních zařízení, posilování krajiny a prvky jako jsou remízky, rybníčky atd.)
- **společně poskytované veřejné služby** (komunitní kompostování, společné sběrné dvory a likvidace odpadů, „místní strážník“, některé sociální služby, ...)
- **společný postup obcí na liniových stavbách** (kanalizace, cyklostezky)
- **spolupráce obcí v oblasti ČR a s poskytovateli služeb ČR** pro využití místního historického dědictví a oživení regionu cestovním ruchem (společná propagace obcí a místních přírodních a kulturních hodnot)
- atd.

Je navíc dobré zvážit, zda by si obce neměly vypomáhat **také tam, kde není dostatečná, příp. není žádná podpora ze strany EU a resortů**. O která témata může jít? Například **primární zdravotní péče na venkově** (poskytuje se většinou ambulantně praktickými lékaři nebo specialisty jako stomatology aj. a zahrnuje výchovu ke zdraví, prevenci, diagnostiku, léčbu a rehabilitaci), **péče o místní památky** atd.

MAS by v těchto činnostech mohla mít následující roli:

- a) **vytvářet tematické pracovní skupiny**, složené ze zástupců obcí, ale i místních NNO a podnikatelů (např. v materiálních podmínkách pro společenský život a pro péči o památky)
- b) **koordinovat příslušné veřejné služby** (propojovat akce, propagovat je, vyhledávat další potřeby a poskytovatele služeb, tzn. drobné podnikatele, spolky aj.)
- c) **připravovat žádosti nebo přímo získávat granty** na tyto účely (především u nadací a příslušných resortů)

V území se rozvíjí otázka **administrativní podpory malých obcí**. Tedy servis obcím v agendách jako je např. dotační management, veřejné zakázky, rozvoj obce, ekonomické agendy, právní a technická podpora atd. Tyto podpůrné aktivity by MAS (příp. ve spolupráci s dobrovolným svazkem obcí) ve prospěch obcí mohla vykonávat, zejména:

- vzdělávání zastupitelů a zaměstnanců MěÚ a OÚ
- dotační poradenství a zpracování žádostí obcí o dotace
- odborné vedení, administrace a monitoring projektů
- zajišťování souhlasů a stanovisek státních orgánů
- realizace veřejných zakázek
- příprava a zpracování různých analýz a také plánů rozvoje obcí (existuje jednotná metodika MMR)
- sledování termínů a lhůt při výkonu veřejné správy
- zajišťování právního poradenství, účetnictví apod.

Jak ukázala analýza nových ploch vhodných pro bydlení nebo podnikání a péče o krajinu, bude třeba dalších pozemkových úprav a také revizí některých územních plánů obcí. Dále je žádoucí realizovat společná zařízení dle schválených návrhů komplexních pozemkových úprav zpřístupňujících krajinu (např. polní cesty) a rovněž zlepšujících životní prostředí a kvalitu života ve venkovských oblastech realizacemi protierozních opatření (např. meze, hrázky, zatravnění) a vodohospodářských opatření (např. vodní nádrže, poldry, toky) a prvků ÚSES (výsadba a údržba zeleně).

## Shrnutí

Na našem území je velké množství obcí řízeno neuvolněnými starosty, kteří vykonávají svoji veřejnou funkci při zaměstnání. Pro tyto starosty jsou některé administrativní úkony spojené schodem obce nebo s realizací různých investičních projektů velmi náročné. Proto je žádoucí pracovat na zefektivňování samosprávy obcí jejich administrativní podporou, sdílenými službami a dalšími aktivitami spolupráce, které by suplovaly také služby, které nejsou dostatečně podpořeny resorty.

Správu nemovitostí v majetku obcí je třeba zkvalitňovat komplexními pozemkovými úpravami, realizacemi protierozních opatření apod. a územními plány či studiemi.

Informovanost v obcích na našem území vůči občanům je na dobré úrovni. Potenciál ke zlepšení řízení obcí a informovanosti je ale na našem území stále veliký, proto je potřeba podporovat odborné vzdělávání personálu úřadů a zdokonalovat, rozšiřovat, modernizovat a zrychlovat informační kanály.

Vzájemná spolupráce aktérů uvnitř území i navenek byla nastartována již v předchozích letech, ale i nadále má stále silný potenciál, který může území generovat vysokou míru inovace a přidanou hodnotu. Mezi obcemi jako takovými je spolupráce nastartována díky práci dobrovolného svazku obcí



Mikroregion Podchlumí a projektu Meziobecní spolupráce, a proto je žádoucí v této započaté spolupráci pokračovat a využít přínosů, které tato spolupráce nabízí.

### 2.1.4.2 SWOT analýza klíčové oblasti SPOLUPRÁCE

Tabulka 22 SWOT analýza klíčové oblasti Spolupráce

S - silné stránky	W - slabé stránky
<b>SS1</b> Místní potenciál - existence mnoha subjektů, které chtějí vzájemně spolupracovat	<b>SW1</b> Vysoký počet neuvolněných starostů
<b>SS2</b> Dosavadní aktivita místních subjektů – předpoklad pokračování v realizaci společných projektů	<b>SW2</b> Nutnost podpory informovanosti personálu úřadů
<b>SS3</b> Započatá meziobecní spolupráce	<b>SW3</b> Nedostatečná vybavenost moderní technikou pro hromadné informování obyvatel
<b>SS4</b> Existence příhraničních partnerství	<b>SW4</b> Na některých úřadech zastaralé informační technologie
<b>SS5</b> Dosavadní spolupráce mezi MAS, DSO a Sdružením Podzvičinsko	<b>SW5</b> Nezájem občanů o dění v obci
	<b>SW6</b> Nedostatečná spolupráce obcí, spolků a podnikatelů
	<b>SW7</b> Potřeba rozvíjet meziobecní spolupráci za účelem úspory výdajů obcí a zefektivnění jejich provozu
	<b>SW8</b> Nízká administrativní podpora malých obcí
	<b>SW9</b> Vysoké výdaje na provoz obcí
	<b>SW10</b> Nedostatek financí pro větší projekty spolupráce
	<b>SW11</b> Nedostatečně rozvinutá spolupráce obcí na mezinárodní úrovni bez předchozích zkušeností
	<b>SW12</b> Nízké zapojování veřejnosti do rozhodovacích a plánovacích procesů
	<b>SW13</b> Nižší aktivita členů/partnerů MAS
O - příležitosti	T - hrozby
<b>SO1</b> Možnost realizovat náročnější projekty (více výstupů a výsledků, vyšší rozpočet apod.)	<b>ST1</b> Složitá administrativa spojená s čerpáním dotací
<b>SO2</b> Využití fondů EU, resortních a krajských dotačních a grantových programů	<b>ST2</b> Přehlcenost personálu ObÚ
<b>SO3</b> Snižování výdajů na provoz a koordinovat některé činnosti (aukce energií)	

<b>SO4</b> Rozvoj spolupráce subjektů napříč veřejným i soukromým sektorem	
--	--

Ze SWOT analýzy byly vytvořeny následující problémy, které tvoří podklad pro stanovení potřeb a cílů regionu.

**Tabulka 23: Problémy identifikované v klíčové oblasti Spolupráce**

<b>Problémy identifikované v klíčové oblasti Spolupráce</b>
PRS1 Snižování zájmu občanů o veřejné dění v obci
PRS2 Zastaralé vybavení některých úřadů informačními a komunikačními technologiemi
PRS3 Nedostupné zápisy z kronik
PRS4 Nízká míra spolupráci s dalšími MAS (i zahraničními) na dlouhodobě udržitelných projektech
PRS5 Nedostatečná spolupráce obcí, spolků a podnikatelů
PRS6 Nízká informovanost pracovníků úřadů o novinkách ve veřejné správě
PRS7 Vysoké výdaje na provoz obcí

## 2.2 Souhrnná SWOT analýza

Následující tabulka v sobě integruje pro všechny doposud vytvořené SWOT analýzy jednotlivých oblastí. Pro prokázání provázanosti jsou jednotlivé prvky SWOT analýzy očíslovány a vloženy do relevantních částí SCLLD.

**Tabulka 24 Celková SWOT analýza**

<b>Klíčová oblast LIDÉ</b>	
<b>S - silné stránky</b>	<b>W - slabé stránky</b>
<b>LS1</b> Kvalitní prostředí pro bydlení a život	<b>LW1</b> Útlum nemocnice v Hořicích, investiční i neinvestiční potřeby
<b>LS2</b> Bohatý kulturní život a tradice	<b>LW3</b> Nedostatečná síť a kapacita institucí, které zajišťují sociální služby (zejména pečovatelských domů, terénních služeb, odlehčovacích služeb)
<b>LS3</b> Silný občanský sektor (hasiči, rybáři, myslivci a další) i v menších obcích	<b>LW4</b> Nedostatečná občanská vybavenost malých obcí
<b>LS4</b> Stabilizovaná základna malotřídních a základních škol	<b>LW5</b> Nedostatečné komunitní plánování sociálních služeb
<b>LS5</b> Relativně nízká kriminalita, bezpečný region	<b>LW6</b> Potřeba sociálního začleňování osob ohrožených sociálním vyloučením
<b>LS6</b> Rovnoměrná zalidnění území	<b>LW7</b> Nedostatečná nabídka volnočasových aktivit pro děti a mládež
<b>LS7</b> Dobrá úroveň kvality vzdělávání	<b>LW8</b> Nedostatečné vybavení školských zařízení
<b>LS8</b> Přímé dopravní napojení na krajské město, hustá silniční síť	<b>LW9</b> Neexistenci jeslí, nedostatečná nabídka školních družin, klubů a podobných zařízení pro lepší sladění pracovního a profesního života
<b>LS9</b> Stabilní, národnostně homogenní obyvatelstvo, patriotismus	<b>LW10</b> Vysoký počet obyvatel se základním vzděláním, nízký počet vysokoškolsky vzdělaných

<b>LS10</b> Zkvalitnění veřejných prostranství obcí a rozvoj dopravní a technické infrastruktury z 2007-2013	<b>LW11</b> Vysoký počet domů nezpůsobilých k bydlení a vysoký počet neobydlených bytů, stáří domovního fondu a nízká nová výstavba
	<b>LW12</b> Špatný technický stav místních komunikací, mostů
	<b>LW13</b> Malý počet obcí napojených na kanalizaci, ČOV, plyn; nekompletní dostupnost internetu a mobilních sítí
	<b>LW14</b> Špatná dopravní dostupnost na venkově, soustředěná intenzivní doprava v obcích, bezpečnost na silnicích v obcích
	<b>LW15</b> Přetížení tranzitní dopravy vzhledem k chybějící komunikaci R35
	<b>LW 16</b> Zvyšování individuální dopravy na úkor veřejné, zastarávání železniční dopravy i souvisejícího inventáře
	<b>LW17</b> Existence sociálně vyloučených lokalit/komunit
	<b>LW18</b> Pohled veřejnosti na sociální problematiku (okrajové téma, nedůležité „nás se to netýká“), nízká informovanost
	<b>LW19</b> Neuspokojivý vzhled a vybavení veřejných prostranství
	<b>LW20</b> Nedostatečná infrastruktura pro cyklodopravu z menších obcí do Hořic
	<b>LW21</b> Špatný technický stav nebo neexistence infrastruktury pro bezpečnou pěší dopravu
	<b>LW22</b> Nedostatek bydlení pro sociálně vyloučené a sociálním vyloučením ohrožené osoby
	<b>LW23</b> Zastaralé vybavení hasičských jednotek
	<b>LW24</b> Nedostatečné prohlubování péče o zdraví
	<b>LW25</b> Špatná dostupnost zdravotní péče pro starší obyvatele malých obcí
	<b>LW26</b> Nepřipravenost územních plánů a studií na klimatické změny, nízká biologická rozmanitost
	<b>LW27</b> Nепrostupnost krajiny, neprovázanost se sídly, nestabilita
	<b>LW28</b> Nedostatečná podpora spolkové činnosti
<b>O - příležitosti</b>	<b>T - hrozby</b>
<b>L02</b> Aktivní politika zaměstnanosti	<b>LT1</b> Centralizace služeb a s tím spojené snižování pracovních míst (rušení pošt, dopravních spojů)

<b>LO3</b> Podpora sociálního podnikání a sociálních inovací	<b>LT2</b> Pokles životní úrovně, odliv kvalifikovaných lidí
<b>LO4</b> Podpora odborného vzdělávání ze strany státu i Královéhradeckého kraje	<b>LT3</b> Stárnoucí obyvatelstvo, snižující se natalita a stěhování z venkova, odliv vysokoškoláků
<b>LO5</b> Rozvoj volnočasových aktivit dětí, rozšíření zázemí pro tyto aktivity	<b>LT4</b> Růst napětí mezi menšinami a většinovou společností
<b>LO6</b> Celoživotní vzdělávání obyvatel, příležitosti pro sociálně vyloučené a sociálním vyloučením ohrožené	<b>LT5</b> Snižování zájmu obyvatel o společenské dění
<b>LO7</b> Spolupráce mezi obcemi a školami, i přeshraniční, podpora pro budoucí profesní uplatnění; osvěta v ŽP, bezpečnosti, prevenci	<b>LT6</b> Nepodařená či neefektivní transformace sociálních služeb
<b>LO8</b> Investiční, provozní a modernizační projekty školských zařízení, zlepšení dopravní obslužnosti	<b>LT7</b> Růst chudoby významných skupin obyvatel
<b>LO9</b> Zvýšení dostupnosti sociálních služeb (zvýšení kapacity stávajících i vznik nových) s apelem na snižování ústavní péče a podporu	<b>LT8</b> Finanční náročnost oprav starých domů
<b>LO10</b> Rozvoj komunitního plánování sociálních služeb, řešení sociálně vyloučených lokalit	<b>LT9</b> Personální nezajištěnost sociálních služeb v důsledku nízkého odměňování a finanční nejistoty organizací
<b>LO11</b> Výstavba cyklostezek, cyklotras a doprovodné infrastruktury pro bezpečnou dopravu do zaměstnání, škol a za službami i pro	<b>LT10</b> Nedostatek finančních prostředků na nutné investice, zkvalitňování výuky a platy kvalitním pedagogům
<b>LO12</b> Investice do zařízení a služeb poskytujících zdravotní péči a péči o zdraví	<b>LT11</b> Zvyšující se dopravní intenzita – vlivem stavby R35 se zhorší průchodnost krajiny pro zvěř, pěší a cyklisty
<b>LO13</b> Podpora cestování veřejnou hromadnou dopravou (přestupní terminály, systém P+R)	
<b>LO14</b> Podpora sociálního začleňování a prevence sociálního vyloučení rizikových osob	
<b>Klíčová oblast EKONOMIKA</b>	
<b>S - silné stránky</b>	<b>W - slabé stránky</b>
<b>ES1</b> Dobrý turistický potenciál oblasti, sídlo TVÚ Podkrkonoší	<b>EW1</b> Nižší podíl ekonomicky aktivních obyvatel
<b>ES2</b> Dlouhodobá zemědělská tradice - ovocnářství, zelinářství, napojení na školství a výzkum	<b>EW2</b> Nízká kupní síla, nižší mzdy než je republikový průměr
<b>ES3</b> Tradiční kamenictví - kooperace s kamenicko- sochařskou školou	<b>EW3</b> Vyšší míra nezaměstnanosti, nedostatek volných pracovních příležitostí
<b>ES4</b> Vlastní regionální značka PODKRKONOŠÍ regionální produkt®	<b>EW4</b> Obtížná zaměstnatelnost osob ohrožených sociálním vyloučením
<b>ES5</b> Příznivé klimatické podmínky, kvalitní zemědělská půda	<b>EW5</b> Neexistence zařízení napomáhajícího sladování pracovního a rodinného života
<b>ES6</b> Tradice textilního, strojírenského a potravinářského průmyslu	<b>EW6</b> Nedostatek pracovních příležitostí pro sociálně vyloučené

<b>ES7</b> Vyhledávané místní produkty (Hořické trubičky, Miletínské modlitbičky, Dobrovodské zelí)	<b>EW7</b> Nedostatek financí na rozjezd podnikání
<b>ES8</b> Rozvíjející se síť cyklotras, značených turistických tras	<b>EW8</b> Nedostatek kapitálu firem na rozvoj
<b>ES9</b> Aktivní politika zaměstnanosti ČR	<b>EW9</b> Nedostatečná propagace místních firem a živnostníků
<b>ES10</b> Potenciál pro rozvoj sociálního podnikání	<b>EW10</b> Zastaralé technologie a špatný technický stav objektů zemědělských i nezemědělských podniků
<b>ES11</b> Potenciál MAS sjednotit úsilí místních aktérů v oblasti zaměstnanosti	<b>EW11</b> Nižší podpora zemědělských podnikatelů než v jiných v jiných zemích EU
	<b>EW12</b> Absence trhu/prodeje s regionálními produkty
	<b>EW13</b> Prodej zemědělských produktů bez přidané hodnoty
	<b>EW14</b> Slabá podpora v oblasti propagace a odbytu regionálních výrobků
	<b>EW15</b> Potřeba dovybavit území turistickou infrastrukturou
	<b>EW16</b> Absence restaurací s regionální kuchyní
	<b>EW17</b> Špatný stavebně technický stav drobných památek
	<b>EW18</b> Absence krátkých prodejních řetězců a technologické integrace místních producentů
	<b>EW19</b> Chybějící možnosti zpracování místních produktů a jejich využití u místních subjektů
<b>O - příležitosti</b>	<b>T - hrozby</b>
<b>EO1</b> Využití fondů EU, resortních a krajských dotačních a grantových programů	<b>ET1</b> Likvidace tradiční maloobchodní sítě velkoobchodními řetězci
<b>EO2</b> Podpora zavádění inovací do výroby malých a středních zemědělských i nezemědělských podniků (OP PIK, PRV, OP VVV), podpora start-upů	<b>ET2</b> Ztráta konkurenceschopnosti zemědělské produkce v souvislosti s nárůstem konkurence ze zahraničí
<b>EO3</b> Rozvoj marketingu a propagace území, další rozvoj turistické infrastruktury	<b>ET3</b> Složitá administrativa spojená s čerpáním dotací
<b>EO4</b> Podpora odborného vzdělávání ze strany státu (OP Z) i Královéhradeckého kraje	<b>ET4</b> Velká závislost na velkých zaměstnaneckých centrech - Jičín, Hradec Králové, Mladá Boleslav
<b>EO5</b> Podpora zemědělských podniků v rámci zemědělské politiky EU	<b>ET5</b> Zranitelnost místní ekonomiky = sezónnost ovocnářství a zelinářství, v zimě velký úbytek pracovních míst
<b>EO6</b> Podpora sociálního podnikání, flexibilních pracovních úvazků, prorodinných opatření	<b>ET6</b> Negativní vlivy zvyšování efektivity výroby (ztráta pracovních míst v zemědělství a průmyslu)

<b>E07</b> Podpora zvyšování ekonomické výkonnosti a konkurenceschopnosti zemědělských podniků	<b>ET7</b> Kolaps financování destinačního managementu
<b>E08</b> Podpora zpracování zemědělských produktů	
<b>Klíčová oblast KRAJINA A PROSTŘEDÍ</b>	
<b>S - silné stránky</b>	<b>W - slabé stránky</b>
<b>KS1</b> Významná surovinová základna těžby kamene	<b>KW1</b> Nedostatečná revitalizace těžebních prostorů
<b>KS2</b> Rozvíjející se zájem o ekologicky šetrné vytápění a obnovitelné zdroje energie	<b>KW2</b> Lokální znečištění ovzduší, velký počet domácností vytápěných kotli na tuhá paliva
<b>KS3</b> Zachovalé životní prostředí	<b>KW3</b> Problémy s kvalitou vody v některých obcích
<b>KS4</b> Relativní dostatek zeleně	<b>KW4</b> Intenzivní zemědělská činnost na svažitém území
<b>KS5</b> Velké množství drobných pískovcových památek v krajině	<b>KW5</b> Problémy s přívalem srážkami
<b>KS6</b> Kvalitní zemědělská půda	<b>KW6</b> Nedostatečná protipovodňová ochrana
<b>KS7</b> Příznivé klimatické podmínky pro ovocnářství a zelinářství	<b>KW7</b> Znečišťování povrchových a podzemních vod
	<b>KW8</b> Absence výsadeb ovocných dřevin v krajině
	<b>KW9</b> Nízká míra zalesnění území,
	<b>KW10</b> Nedostatek infrastruktury a vybavení pro optimální společenskou funkci lesa
	<b>KW11</b> Černé skládky, nízká odpovědnost občanů ke třídění odpadů
	<b>KW12</b> Nedostatečné řešení ukládání a zpracování bioodpadu
	<b>KW13</b> Nedostatek sběrných dvorů
	<b>KW14</b> Existence starých ekologických zátěží
	<b>KW15</b> Vysoký podíl orné půdy a nadměrná velikost půdních bloků s malým podílem rozptýlené krajinné zeleně
	<b>KW16</b> Velký počet domácností vytápěných kotli na tuhá paliva
	<b>KW 17</b> Energetická nesoběstačnost, absence ekologických zdrojů energie (vytápění i ohřev teplé vody)
<b>O - příležitosti</b>	<b>T - hrozby</b>
<b>KO1</b> Realizovat opatření k zabránění zrychleného odtoku vody při přívalem srážkách	<b>KT1</b> Problémy v důsledku intenzivní zemědělské výroby a změny klimatu
<b>KO2</b> Možnost výsadby ovocných stromů do krajiny	<b>KT2</b> Časté povodně způsobené přívalem srážkami
<b>KO3</b> Posílení rekreační funkce lesů	<b>KT3</b> Zvyšující se nebezpečí neřešených

	ekologických zátěží
<b>KO4</b> Výstavba zařízení pro třídění odpadů, kompostáren, systémů pro odběr elektrošrotu, nápojových obalů atd.	<b>KT4</b> Zábory půdy v souvislosti s výstavbou R35
<b>KO5</b> Možnost vytvoření systému osvěty v oblasti odpadového hospodářství	<b>KT5</b> Omezení průchodnosti krajiny vlivem výstavby R35
<b>KO6</b> Revitalizace brownfieldů	<b>KT6</b> Střídání období zvýšených srážek, povodní a sucha a letních veder
<b>KO7</b> Možnosti adaptovat území na sucho, zadržování vody v krajině, protipovodňových opatření, umělého vsakování a zvyšování a struktury zeleně	
<b>KO8</b> Investice na podporu obnovy biologické rozmanitosti, ochrany krajinného rázu, rozptýlené zeleně, přírodního stavu lesa, přírodě blízkých postupů hospodaření a investice na podporu adaptace zemědělství a lesnictví na sucho a jiné jevy spojené s klimatickou změnou	
<b>Klíčová oblast SPOLUPRÁCE</b>	
<b>S - silné stránky</b>	<b>W - slabé stránky</b>
<b>SS1</b> Místní potenciál - existence mnoha subjektů, které chtějí vzájemně spolupracovat	<b>SW1</b> Vysoký počet neuvolněných starostů
<b>SS2</b> Dosavadní aktivita místních subjektů – předpoklad pokračování v realizaci společných projektů	<b>SW2</b> Nutnost podpory informovanosti personálu úřadů
<b>SS3</b> Započatá meziobecní spolupráce	<b>SW3</b> Nedostatečná vybavenost moderní technikou pro hromadné informování obyvatel
<b>SS4</b> Existence příhraničních partnerství	<b>SW4</b> Na některých úřadech zastaralé informační technologie
<b>SS5</b> Dosavadní spolupráce mezi MAS, DSO a Sdružením Podzvičinsko	<b>SW5</b> Nezájem občanů o dění v obci
	<b>SW6</b> Nedostatečná spolupráce obcí, spolků a podnikatelů
	<b>SW7</b> Potřeba rozvíjet meziobecní spolupráci za účelem úspory výdajů obcí a zefektivnění jejich provozu
	<b>SW8</b> Nízká administrativní podpora malých obcí
	<b>SW9</b> Vysoké výdaje na provoz obcí
	<b>SW10</b> Nedostatek financí pro větší projekty spolupráce
	<b>SW11</b> Nedostatečně rozvinutá spolupráce obcí na mezinárodní úrovni bez předchozích zkušeností
	<b>SW12</b> Nízké zapojování veřejnosti do rozhodovacích a plánovacích procesů
	<b>SW13</b> Nižší aktivita členů/partnerů MAS

O - příležitosti	T - hrozby
<b>SO1</b> Možnost realizovat náročnější projekty (více výstupů a výsledků, vyšší rozpočet apod.)	<b>ST1</b> Složitá administrativa spojená s čerpáním dotací
<b>SO2</b> Využití fondů EU, resortních a krajských dotačních a grantových programů	<b>ST2</b> Přehlcenost personálu ObÚ
<b>SO3</b> Snižování výdajů na provoz a koordinovat některé činnosti (aukce energií)	
<b>SO4</b> Rozvoj spolupráce subjektů napříč veřejným i soukromým sektorem	

Zdroj: vlastní zpracování

## 2.3 Analýza problémů a potřeb

### 2.3.1 Problémy a potřeby

Analýza problémů a potřeb území identifikuje potřeby území vycházející z problémů zjištěných komunitním způsobem a chce integrovanou formou využívat prostředky ESI fondů pro zajištění synergického dopadu investic realizovaných v rámci těchto nástrojů. SCLLD vychází ze specifických potřeb a rozvojového potenciálu území a realizací SCLLD dojde ke koncentraci podpory do území Podchlumí, koordinaci aktivit a zajištění jejich synergického efektu.

**Problémy** v jednotlivých oblastech byly zjištěny na základě komunitních setkání, terénních průzkumů a jednání tematických pracovních skupin, vyplynuly také ze samotné analýzy současného stavu regionu a jednotlivých oblastí a v neposlední řadě z dotazníků určených podnikatelským subjektům, školám, obecně prospěšným organizacím a představitelům obcí (březen 2014). Hlavním zdrojem je SWOT analýza, která v sobě všechny předchozí zdroje integruje. Problémy jsou uspořádány podle kapitol analytické části a představují všechny problémy regionu bez ohledu na financování.

Na základě definovaných problémů byly určeny hlavní **potřeby** regionu, které byly základním zdrojem pro definici specifických cílů a aktivit v kapitole 3.3.

Je zde vazba mezi konkrétním problémem a z něj vyplývající potřebou. Potřeby, které jsou **kurzívou zvýrazněny**, budou řešeny prostřednictvím programových rámců IROP, OPZ a PRV a jsou podrobněji rozpracovány v kapitole 3.7.2 – 3.7.4. Jelikož se ale jedná o potřeby obecnější, naplněním konkrétního programového rámce nemusí dojít ke 100% splnění potřeby území. Zdroje pro řešení dílčích a ostatních potřeb se budou hledat z národních, krajských i jiných zdrojů včetně vlastních. Některá témata se prolínají tak, jak se prolínají i řešená témata (např. zaměstnanost ve vztahu k sociální oblasti, ve vztahu k ekonomickému rozvoji regionu, prorodinným opatřením, vzdělávání nebo řešení sociálně vyloučených lokalit).

Tabulka 25 Analýza problémů a potřeb dle klíčových oblastí SCLLD

PROBLÉMY	POTŘEBY
PR L1 Nedostatečná síť a kapacita institucí zajišťujících kvalitní sociální služby	<b>PO 1</b> Potřeba rozšíření, dostupnosti a vzniku nových sociálních a zdravotních služeb ve všech obcích vč. sociálního bydlení na základě komunitního plánování sociálních služeb
PR L4 Neexistence komunitního plánování sociálních služeb	
PR L5 Útlum nemocnice v Hořicích	
PR L2 Nedostatek bydlení pro sociálně vyloučené a sociálním vyloučením ohrožené osoby	<b>PO 2</b> Potřeba sociálního začleňování osob ohrožených sociálním vyloučením včetně řešení sociálně



PR L3 Existence sociálně vyloučených lokalit	vyloučených lokalit
PR E2 Dlouhodobá nezaměstnanost rizikových skupin obyvatelstva	<b>PO 3</b> Podpora zaměstnanosti osob dlouhodobě nezaměstnaných, sociálně vyloučených a ohrožených sociálním vyloučením
PR E5 Obtížná uplatnitelnost sociálně vyloučených a sociálním vyloučením ohrožených osob na trhu práce	
PR L6 Nízká podpora cestování veřejnou hromadnou dopravou	<b>PO 4</b> Potřeba zvyšování bezpečnosti a obecně ekologických řešení
PR L7 Není zajištěna bezpečnost pěších v dopravě	
PR L8 Neexistence infrastruktury pro bezpečnou cyklistickou dopravu	
PR L19 Zastaralé vybavení hasičských jednotek	
PR K1 Lokální znečištění ovzduší	
PR K7 Existence starých ekologických zátěží	
PR L9 Špatný stav komunikací II. a III. třídy, místních komunikací a mostů	<b>PO 5</b> Potřeba rekonstrukcí komunikací II. a III. třídy, místních komunikací apod. infrastruktury
PR L10 Veřejné budovy ve špatném technickém stavu	<b>PO 6</b> Potřeba rozvoje občanské a technické vybavenosti obcí včetně veřejných prostranství
PR L11 Neexistence nebo nevyhovující vybavení společenských center v malých obcích	
PR L12 Nedostatečná občanská vybavenost malých obcí	
PR L13 Nízký počet domů napojených na kanalizaci s ČOV a nízká plynofikace obcí	
PR L15 Zastaralé vybavení vzdělávacích zařízení	<b>PO 7</b> Potřeba zvyšování kvality vzdělávání vč. odpovídajícího zázemí vzdělávacích zařízení
PR L17 Nedostatečná nabídka kvalitního celoživotního vzdělávání	
PR L12 Nedostatečná občanská vybavenost malých obcí	<b>PO 8</b> Potřeba podpory spolkové činnosti a volnočasových aktivit
PR L16 Nedostatečná nabídka volnočasových aktivit pro děti a mládež	
PR L18 Sociální vyloučení rodičů s malými dětmi (neexistence jeslí a dalších služeb péče o děti)	<b>PO 9</b> Potřeba vytvoření zázemí pro sladění pracovních a rodinných potřeb obyvatel, celoživotní a odborné vzdělávání
PR E1 Neexistence volných pracovních míst se zkráceným úvazkem	
PR E8 Místní zemědělské produkty se prodávají bez přidané hodnoty	
PR E3 Nedostatečná kvalifikace ekonomicky aktivních osob	<b>PO 10</b> Potřeba zvyšování zaměstnanosti a zaměstnatelnosti
PR E3 Nedostatečná kvalifikace ekonomicky aktivních osob	
PR E4 Nedostatečná podpora začínajících podnikatelů	<b>PO 11</b> Potřeba podpory podnikatelské činnosti vč. sociálního podnikání
PR E6 Nedostatečné vybavení provozoven místních živnostníků a malých podnikatelů	
PR E7 Zastaralé technologie i objekty zemědělských podniků	
PR E9 Nedostatečná podpora zpracování místních produktů a jejich odbyt v území	<b>PO 12</b> Zvyšování přidané hodnoty místním zem. produktům jejich zpracováním a podporou prodeje
PR E10 Nedostatečná propagace a podpora prodeje místních produktů	
PR E11 Nižší kvalita turistické infrastruktury	<b>PO 13</b> Potřeba podpory místních trhů a produktů včetně místního cestovního ruchu
PR E12 Absence turistických služeb pracujících s regionálními produkty	
PR E13 Nedostatečná podpora destinačního managementu	
PR E14 Špatný stav některých drobných památek	
PR K3 Nedostatečné třídění odpadů	<b>PO 14</b> Potřeba řešení odpadového hospodářství včetně osvěty
PR K4 Existence černých skládek	
PR K5 Nedostatek sběrných dvorů	
PR K6 Nevyřešené ukládání a zpracování bioodpadu	
PR K10 Nedostatečná revitalizace těžebních prostorů	<b>PO 15</b> Potřeba řešení klimatických změn a využívání

PR K11 Ohrožení území zrychleným odtokem vody, vodní erozí a povodněmi	místních přírodních zdrojů
PR K12 Klimatické změny, sucha, vedra, požáry	
PR K2 Problémy s kvalitou a množstvím pitné a užitkové vody	
PR K8 Nedostatek infrastruktury a vybavení pro rekreaci v lesích	
PR K2 Problémy s kvalitou a množstvím pitné a užitkové vody	
PR K9 Nízká míra zalesnění	PO 16 Potřeba komplexního přístupu k veřejným prostranstvím, zeleni, lesům, sadům a krajině vč. územního plánování
PR K13 Nedostatek rozptýlené zeleně v krajině	
PR K14 Absence ovocných dřevin ve volné krajině	
PR L14 Neuspokojivý stav veřejných prostranství	
PR S2 Zastaralé vybavení některých úřadů informačními a komunikačními technologiemi	PO 17 Potřeba komunikační otevřenosti obcí a občanů vzájemně
PR S3 Nedostupné zápisy z kronik	
PR S1 Snižování zájmu občanů o veřejné dění v obci	PO 18 Potřeba zapojování občanů do rozhodovacích a plánovacích procesů obce
PR S3 Nedostupné zápisy z kronik	
PR S4 Nízká míra spolupráce s dalšími MAS (i zahraničními) na dlouhodobě udržitelných projektech	PO 19 Potřeba spolupráce uvnitř regionu, navenek i mezinárodně
PR S5 Nedostatečná spolupráce obcí, spolků a podnikatelů	
PR S6 Nízká informovanost pracovníků úřadů o novinkách ve veřejné správě	
PR S7 Vysoké výdaje na provoz obcí	

Zdroj: vlastní zpracování

### 2.3.2 Rozvojový potenciál regionu

Rozvojový a ekonomický potenciál regionu MAS Podchlumí je schopnost regionu maximálně využít své vnitřní zdroje tak, aby dokázal uspět (a prosperovat) v národní i globální konkurenci a byl schopen se flexibilně přizpůsobit změnám na těchto trzích. Výsledek společného úsilí o co nejproduktivnější využívání vnitřních zdrojů v interakci s efektivním zapojováním vnějších zdrojů, cílené na trvale udržitelné zvyšování produkčního potenciálu regionů. Potenciál pro rozvoj MAS Podchlumí je tedy tvořen jak různými vnitřními a vnějšími zdroji, tak samotnou absorpční kapacitou území.

#### 1) Dostupné zdroje v území

##### a) Vnější zdroje (dodatečná, připojená podpora vedle primární mobilizace vnitřních zdrojů):

Z vnějších zdrojů zmiňujeme ve strategii pouze finanční. Pro realizaci SCLLD budeme čerpat z těchto zdrojů:

- operační programy a Program rozvoje venkova ČR
- Resortní grantové prostředky
- Krajské grantové programy
- Zdroje nadací a nadačních fondů

##### b) Vnitřní zdroje (jejich mobilizace odpovídá endogennímu přístupu k rozvoji venkova):

- Finanční
  - o Rozpočty obcí i subjektů – schopnost získávat a využívat dotace a granty
  - o Vlastní prostředky příjemců (soukromé investice) - absorpční kapacita území dokazuje vysoký potenciál žadatelů využít vlastní prostředky. Úspěšní žadatelé

- v monitorovacím období 2007-2013 dokázali schopnost předfinancování svých projektů.
  - o Zdroje MAS
- Lidské
  - o Především množství dobrovolné a neplacené práce občanů, spolků a neuvolněných starostů obcí (fakticky patří tento potenciál k nejdůležitějším faktorům endogenního regionálního rozvoje, protože dokáže mobilizovat materiální a finanční zdroje, motivovat lidi k aktivitě, udržet soudržnost místních komunit, vytvářet podmínky pro rozvoj podnikatelské aktivity obyvatelstva atd.)
  - o Fungující spolupráce obcí např. v rámci DSO Podchlumí, ale i podnikatelů, vzájemná komunikace, společné projekty
  - o Komunitní způsoby práce a aktivní zapojování občanů a místních aktérů, pracovníků MAS, expertů a pracovních skupin. MAS má širokou členskou základnu.
  - o Dostatečný počet malých a středních podniků a živnostníků, kteří mohou udržet a rozšiřovat zaměstnanost
  - o Široká škála subjektů napříč veřejným i soukromým sektorem, které mají zkušenosti s úspěšným čerpáním dotačních prostředků a v této snaze chtějí pokračovat.
- Věcné (materiální)
  - o Přírodní a materiální podmínky
  - o Rozvojové plochy a brownfields
  - o Památkové zóny, významné kulturní památky atd.

Program rozvoje Královéhradeckého kraje 2014-2016 definuje hospodářsky problémové regiony s vysokou nezaměstnaností, nízkou životní úrovní, nízkou ekonomickou výkonností a příjmy a nepříznivým demografickým vývojem. Území Podchlumí mezi tyto slabé regiony nepatří, ovšem i přesto byl definován značný potenciál dalšího rozvoje.

Produkční potenciál regionu definuje možné směry rozvoje území MAS Podchlumí v jednotlivých klíčových oblastech SCLLD, které vycházejí ze SWOT analýz, expertních i participativních metod zpracování následovně.

#### A) KLÍČOVÁ OBLAST LIDÉ

Území MAS Podchlumí je oblast s relativně dobrou občanskou vybaveností a dostupnými službami zajišťující kvalitu života obyvatel, což vytváří potenciál pro jeho další rozvoj. Na jedné straně je důležité se zaměřit na **vytváření podmínek pro udržitelný rozvoj** této klíčové oblasti. Tedy na aktivní politiku zaměstnanosti (zvýšení zaměstnanosti i zaměstnatelnosti) pro udržení obyvatel a práce v regionu, podporu vzdělávání i mimoškolních aktivit dětí a mládeže, na sociální i zdravotní kapacity, na podporu kultury tradic apod. Na druhé straně je důležité rozvojový potenciál klíčové oblasti **podpořit zkvalitněním infrastruktury** školských, vzdělávacích i volnočasových zařízení, poskytovatelů sociálních a zdravotních služeb, pro bezpečnou dopravu i sport. Potřeba rozvoje přetrvává také v technické vybavenosti obcí, a to jak v technické a dopravní infrastruktuře obcí (např. komunikace, kanalizace, plyn, ČOV, veřejná prostranství, dopravní obslužnost), tak občanů (např. bydlení, internet, bezpečnost).

Důležitým rozvojovým potenciálem území je **rozvoj nevyužívaných rozvojových ploch, nevyužívaných a zanedbaných budov a brownfields**. Brownfieldem jsou označeny např. nevyužité sklady v Rašíně, ruina zámku v Lískovicích, areál bývalého mlýna v Sobčicích či areál cukrovaru v Bašnici. Podle zjištění je téměř v každé obci nějaká rozvojová plocha, ať již zanedbaná nevyužívaná budova, například bývalé obchody, staré zemědělské budovy, nádraží, plochy po bývalých provozech apod. Rozvoj těchto ploch a prostorů s sebou nese obrovský potenciál dalšího rozvoje našeho území a zvýšení zaměstnanosti občanů.

Dalším typem rozvojových území jsou oblasti **určené pro další výstavbu** jakožto podmínka dalšího rozvoje obytné i ekonomické funkce sídel. Více o využití nevyužívaných ploch v kapitole 3.4.1 Inovační charakter strategie.

## B) KLÍČOVÁ OBLAST EKONOMIKA

Území MAS Podchlumí je oblast s rozvinutým turismem a cestovním ruchem, se sídlem TVÚ Podkrkonoší a vlastní regionální značkou PODKRKONOŠÍ regionální produkt®. Je důležité se zaměřit na další **koordinovaný rozvoj cestovního ruchu**, resp. služeb destinačního managementu, prostřednictvím kterých bude pokračovat v kvalitním marketingu a propagaci území, místních produktů i podnikatelů pro potenciální návštěvníky regionu. Na druhé straně je důležité **rozvojový potenciál cestovního ruchu podpořit** dovybavením turistickou infrastrukturou, stavebně technickým zhodnocením památek, muzeí a kulturního dědictví, výstavbou cyklostezek, cyklotras a doprovodné volnočasové infrastruktury se zaměřením na celoroční využití. Důležitým aspektem rozvoje je i další využití ke kulturním, spolkovým, obecním či sociálním účelům, což přispěje ke zkvalitnění kulturního, sociálního i občanského klimatu v území.

Významné jsou v Podchlumí také dlouhodobé zemědělské tradice (ovocnářství, zelinářství, napojení na školství a výzkum) z důvodu příznivých klimatických podmínek a kvalitní půdy, ale také tradice textilního a strojírenského průmyslu. Tento **potenciál je třeba dále rozvíjet, inovovat, případně diverzifikovat**, a to nejen podporou stávajících subjektů, ale také těch nově vznikajících. Potenciál je spatřován v aktivní politice zaměstnanosti, v rozvoji odborného vzdělávání, propojení teorie a praxe či sociálním podnikání, neboť zranitelnost místní ekonomiky je stále prokazatelná. Nosnou myšlenkou dalšího rozvoje v oblasti je zvyšování přidané hodnoty místních produktů na principu „**vypěstuj – zpracuj – prodej v Podchlumí**“ tak, aby byla podpořena konkurenceschopnost, efektivnost výroby a soběstačnost maloobchodní sítě místních subjektů.

## C) KLÍČOVÁ OBLAST KRAJINA A PROSTŘEDÍ

Území MAS Podchlumí je oblastí se zachovalým životním prostředím s příznivými klimatickými podmínkami, velkým procentem zalesnění, zemědělské půdy a ovocných sadů. Důležité je **zaměřit aktivity regionu** na jeho aktivní ochranu a další zlepšování. **Rozvojový potenciál krajiny a životního prostředí bude rozvíjen** pomocí podpory infrastruktury (vytápění, znečišťování vod, vodovody, kanalizace, ČOV, protipovodňová opatření, ekologická doprava, biodiverzita, těžební prostory, ekologické zátěže, eroze, průchodnost krajinou) efektivního nakládání organickými i anorganickými odpady, technického zhodnocení přírodních památek a krajinných prvků, aktivizace lesů, osvěty a informační kampaně obyvatel.

Potenciál se nabízí také v ochraně zemědělské půdy proti znehodnocení, protierozní opatření, zvyšování společenské a environmentální funkce lesa. Velkou pozornost je třeba věnovat reakci území na klimatické změny (tzv. resilienci). Z mnoha důvodů je třeba řešit mnohé tyto problémy také územněplánovací dokumentací, územními studiemi, studiemi krajiny, komplexními pozemkovými úpravami a následnými realizacemi společných zařízení.

## D) KLÍČOVÁ OBLAST SPOLUPRÁCE

Území MAS Podchlumí má aktivizovaný místní potenciál spočívající v dosavadní dobré spolupráci napříč veřejným i soukromým sektorem. **Rozvojový potenciál pro další spolupráci** je v dalším rozvoji spolupráce a vzniku partnerství, a to i v napojení na další subjekty mimo území MAS, ale i v zahraničí, které **obohatí vnitřní zdroje regionu o důležitou inovativnost, integrovanost i znalostní bázi**. Prostor pro rozvoj se nabízí i v samotné místní samosprávě a její odbornosti a komunikační otevřenosti občanům. Společnou koordinací činností lze dosáhnout efektivních výsledků s úspornými a dalšími synergickými efekty, a to nejen v projektech, ale ve sdílení služeb, společnou podporou různých agend apod.

### 2) Absorpční kapacita

Dostatečná absorpční kapacita území je zřejmá z dosavadní schopnosti obcí a dalších subjektů získávat prostředky z vnějších zdrojů a realizovat potřebné projekty a také z nenaplněných potřeb (například v počtu nezaměstnaných při daném počtu vhodných pracovních míst, v kapacitách služeb cestovního ruchu, v zajištění péče o seniory apod.). Absorpční kapacita území byla mapována v souladu s principem LEADER „zdola-nahoru“ pomocí sběru do databáze projektových záměrů napříč veřejným i soukromým sektorem. Dotazování proběhlo dvakrát (r. 2013 a 2014) dotazníkem všem obcím a členům MAS i subjektům na území MAS. Informace o mapování byla umístěna také na webu MAS. Spousta námětů byla sdělena také ústními konzultacemi se zájemci o finanční podporu, komunitním projednáváním apod.

### 2.3.3 Stanovení priorit rozvoje regionu

Participativní i expertní metodou přípravy SCLLD byly postupně definovány **4 klíčové oblasti/strategické cíle s 20 specifickými cíli a 42 opatřeními** (viz kapitoly 3 Strategická část). Každé opatření naplňuje několik podporovaných aktivit definovaných analýzou problémů a potřeb jako stěžejních pro region MAS Podchlumí. Dalším krokem v zapojení aktivních občanů do práce MAS a do rozvoje regionu bylo stanovit priority v rámci SCLLD, pro které bude MAS hledat možnosti financování přednostně a stanoví pro ně nejvyšší alokace v programových rámcích.

Obcím, podnikatelským subjektům i neziskovým organizacím byl zaslán dotazník, jehož účelem bylo stanovit priority v rámci SCLLD, která pro programové období 2014 – 2020 vyhodnocuje **problémy a potenciál regionu** a navrhuje jeho další **rozvoj pomocí konkrétních opatření**.

Hodnocení probíhalo ze dvou hledisek technikou **POZDR**<sup>7</sup>, kdy byl každý záměr ohodnocen na stupnici potřebnosti a pracovníky MAS označen dle financovatelnosti (finančních zdrojů):

- **Potřebnost realizace** (dle názorů místních aktérů v území), význam pro obyvatele, efekt, který tou realizací nastane, důležitost apod.
  - o A = vysoká: realizace aktivit bude mít jasné a velké pozitivní efekty, má velký význam pro obyvatele, je pro region vysoce důležitá; pokud by se neuskutečnila plně nebo v co nejkratší době, mělo by to negativní dopady, tato aktivita zásadně přispívá k naplnění příslušného cíle SCLLD,
  - o B = střední: aktivita je rovněž potřebná, má „značný“ (ne však velký) význam, je středně důležitá a její neuskutečnění by mohlo mít negativní dopady, ale až v delším časovém horizontu, zřetelně (ne však zásadně) pomáhá k naplnění strategického cíle,
  - o C = nízká: aktivita je méně důležitá, bylo by dobré ji realizovat, ale pokud by k tomu nedošlo, nemělo by to negativní dopady, aktivita má menší význam (v porovnání s ostatními)
  - o X = nejsem schopen posoudit
- **ZDroje financování** (přednost mají evropské před národními, národní před krajskými, krajské před místními zdroji obcí a realizátorů projektových záměrů) – finanční zdroje stanovil manažer MAS s pomocí supervizora, jelikož se jedná o odborný úsudek, nikoliv přání veřejnosti.

Respondenti ohodnotili každý záměr na **stupnici potřebnosti** (dopadu), tj. jak velký pro ně má **význam, efekt, důležitost** apod. Aktivity v seznamu byly rozděleny podle opatření, nikoli podle důležitosti a ke každé aktivitě připsali podle vlastního uvážení prioritu, tj. jedno písmeno, přičemž v každé ze 4 oblastí mohli označit **stupněm A maximálně 5 aktivit**.

Dotazník vyplnilo 43 respondentů s následujícími závěry:

<sup>7</sup> PhDr. Oldřich Čepelka

**Hlavními prioritami území byly označeny všemi respondenty následující aktivity SCLLD:**

- 1.2.C Rekonstrukce komunikací II. a III. třídy, místních komunikací – 60 % respondentů označilo písmenem A
- 4.3.B Meziobecní spolupráce – 57 % respondentů označilo písmenem A
- 3.1.A Ekologické vytápění – 51 % respondentů označilo písmenem A
- 1.2.B Cyklodoprava – 49 % respondentů označilo písmenem A (**programový rámec IROP**)
- 2.1.A Zaměstnanost - 47 % respondentů označilo písmenem A (**programový rámec OPZ**)
- 2.3.A Nezemědělské podnikání, 2.4.A Zemědělské podniky - 47 % respondentů označilo písmenem A (**programový rámec PRV**)
- 2.6.A Podpora rozvoje turistické infrastruktury – 47 % respondentů označilo písmenem A

**Největší prioritou místních podnikatelského sektoru je:**

- 1.2.C Rekonstrukce komunikací II. a III. třídy, místních komunikací
- 2.3.A Nezemědělské podnikání, 2.4.A Zemědělské podniky - (**programový rámec PRV**)
- 2.1.A Zaměstnanost - (**programový rámec OPZ**)
- 3.1.A Ekologické vytápění
- 1.2.B Cyklodoprava - (**programový rámec IROP**)
- 1.2.A Bezpečná doprava (**programový rámec IROP**)

**Největší prioritou místních neziskového sektoru je:**

- 4.2.B Meziobecní spolupráce v regionu
- 2.3.A Nezemědělské podnikání, 2.4.A Zemědělské podniky - (**programový rámec PRV**)
- 1.2.C Rekonstrukce komunikací II. a III. třídy, místních komunikací
- 2.2.A Sociální podnikání - (**programový rámec IROP, OPZ**)
- 2.6.D Zlepšení stavu památek
- 1.2.B Cyklodoprava - (**programový rámec IROP**)

**Největší prioritou veřejného sektoru je:**

- 4.3.B Meziobecní spolupráce
- 1.2.C Rekonstrukce komunikací II. a III. třídy, místních komunikací
- 1.3.B Rozšíření dostupnosti kvalitních služeb občanské vybavenosti
- 1.3.A Rekonstrukce a vybavení veřejných budov a společenských center
- 2.3.A Nezemědělské podnikání, 2.4.A Zemědělské podniky - (**programový rámec PRV**)
- 2.6.A Podpora rozvoje turistické infrastruktury
- 3.1.A Ekologické vytápění
- Zajištění podchodů, nadchodů nebo dalších prvků přes plánovanou (**programový rámec**)
- 1.2.A Bezpečná doprava (**programový rámec IROP**)
- 4.1.B Moderní informační a komunikační technologie
- 4.3.B Meziobecní spolupráce

**SWOT analýza, Analýza problémů a potřeb, Rozvojový potenciál regionu a Prioritizace rozvoje regionu**, jsou vstupy pro formulaci návrhové části SCLLD a jsou logickým převodovým můstkem mezi analytickou a návrhovou částí SCLLD.

## 3 STRATEGICKÁ ČÁST

Návrhová (strategická) část pomocí **expertní metody** shrnuje dosažené dílčí závěry jednotlivých expertů z analytické části a definuje dlouhodobé vize budoucího rozvoje, strategické a specifické cíle, opatření a aktivity. Bylo nutné vyhodnotit a stanovit problémy a potřeby, které jsou určující a prioritní. **Komunitní metoda** porovnávala výsledky dosažené v analytické části a snažila se nalézt vize optimálního rozvoje až k dosažení cílů, a to za pomoci místních aktérů. Zjištěná souvztažnost klíčových oblastí SCLLD s mnoha strategickými a koncepčními dokumenty v této kapitole prokazuje, že je s těmito strategiemi v souladu, a to nejen komunitním způsobem projednávání SCLLD (viz příloha č. 3 Popis postupu zapojení komunity do vypracování strategie), ale také svým inovativním přístupem či aplikací příkladů dobré praxe. Kapitola pojednává také o inovačních a integračních rysech SCLLD, zabývala se mapováním relevantních strategií. Důležitou součástí je kapitola Akční plán obsahující programové rámce IROP, PRV a OPZ. Zkoumá možnosti klíčových projektů, horizontální principy SCLLD a principy pro určování preferenčních kritérií v projektech.

### 3.1 Vize, mise a principy rozvoje území

SCLLD byla zpracována jako ucelený dokument sloužící k nasměrování rozvoje území MAS Podchlumí. Usiluje dle **metody LEADER** a **endogenního modelu** o rozvoj regionu využívajícího primárně místní zdroje (lidské, materiální, finanční, ekonomické), komplexním přístupem propojuje záměry, projekty, členy MAS (též s rozhodovací pravomocí) i další aktéry v **dlouhodobou ucelenou práci na rozvoji území**.

MAS Podchlumí usiluje o **účelné a efektivní vedení místního rozvoje** (pomocí SCLLD), tedy o směřování k požadovaným cílům, z důvodu dobré znalosti místních podmínek, schopnosti aktivace místních subjektů vč. promyšlené animace napomáhající rozvoji území, transparentnosti apod. Využívat bude nejen místní potenciál a zdroje, ale SCLLD napomůže také získat prostředky pro tyto investice na zvýšení atraktivity této venkovské oblasti. Má smysl rozvíjet území MAS metodou LEADER.

Místní akční skupina Podchlumí si pro svoji Strategie komunitně vedeného místního rozvoje stanovila tuto **misí** (poslání):

**Posláním MAS Podchlumí v období do roku 2020 je napomáhat ke všestrannému rozvoji regionu, ke zlepšování kvality života obyvatel a ke zvýšení atraktivnosti pro návštěvníky tím, že MAS bude získávat a rozdělovat finanční prostředky z veřejných zdrojů, koordinovat aktivitu místních subjektů, podporovat mezisektorové partnerství a realizovat vlastní projekty ve prospěch regionu.**

Vize MAS Podchlumí:

**Podchlumí jako atraktivní region s vyváženým a udržitelným rozvojem a aktivním životem obyvatel**

#### 3.1.1 Principy rozvoje území

Tato vize definuje dlouhodobé poslání MAS Podchlumí, z. s. pro rozvoj území MAS do roku 2020 následujícími **principy rozvoje území**, které aktéři komunitním způsobem stanovili a podle kterých se budou při rozvoji území řídit.

Nejvýznamnějším principem pro rozvoj území MAS Podchlumí je trvale udržitelný rozvoj (soulad přírodních, kulturních a historických hodnot za současného naplnění sociálních potřeb a dlouhodobé ekonomické prosperity území).

I realizované projekty by měly zajišťovat návratnost (měl by z nich plynout dostatečný ekonomický přínos a při ziskových projektech také stabilní finanční přínos). Jedině tak bude zajištěna dlouhodobá udržitelnost projektů.

Podle endogenního modelu regionálního rozvoje aplikujeme princip využívání místních zdrojů a s tím se pojící zachování kulturního a přírodního bohatství pro další generace.

Partnerství, spolupráce a transparentnost je podstatnou složkou nejen při komunitním plánování MAS, ale i pro realizaci SCLLD konkrétními projekty. MAS garantuje transparentnost všech procesů spojených s přípravou a realizací SCLLD.

Principy pro rozvoj území vychází naopak v užším pojetí z komunitních metod projednání a priorit území. Apel je dáván zejména na ty oblasti, které byly zvoleny v SCLLD jako klíčové a byly dále rozpracovány do cílů a opatření (viz další kapitoly).

MAS Podchlumí dlouhodobě usiluje na bázi mezisektorového partnerství o zvýšení kvality života ve venkovské oblasti Podchlumí, zvýšení zaměstnanosti, šetrnost k místním zdrojům, inovace, spolupráci, ekonomickou stabilitu a další prvky harmonického venkova.

Na základě vize byly definovány 4 klíčové oblasti rozvoje území – Lidé, Ekonomika, Krajina a prostředí, Spolupráce. V jednotlivých oblastech byly pojmenovány a stanoveny strategické cíle, pro které byly rozepsány jednotlivé specifické cíle 1.1, 1.2 atd., a následně opatření (1.1.A, 1.1.B. atd.) a podporované aktivity. Cílem této strategie je přispět k vyváženému územnímu rozvoji venkovské oblasti Podchlumí, odstraňovat problémy využitím příležitostí, které se v území nabízejí. Struktura strategie je sestavena dle následujícího schématu.

Neméně významné principy rozvoje území vychází přímo z metody LEADER, která v sobě v širším pojetí integruje podstatné rysy regionálního rozvoje tak, jak je místní akční skupiny již druhé programové období realizují.

#### **ZÁKLADNÍ PRINCIPY metody LEADER ve vazbě na SCLLD**

**1) Strategie místního rozvoje podle jednotlivých oblastí** – MAS Podchlumí je vymezena územím 42 obcí s místní identitou a společnými potřebami. V SCLLD byly zvoleny 4 klíčové oblasti, ke kterým byla vytvořena socioekonomickou analýzou SWOT analýza a následně zvoleny cíle k řešení. Návrhy přispívají ke zvyšování konkurenceschopnosti s vědomím hospodářských, finančních a lidských zdrojů bez ohledu na územní uspořádání samosprávy.

##### **Způsob uplatnění metody ve fázi tvorby a realizace SCLLD:**

- byly zapojeny všechny sektory (neziskový, podnikatelský, veřejný)
- byly vytvořeny pracovní skupiny a pozvánka do nich byla zveřejněna pro občany celého území MAS s tím, že zájemci se mohli přičlenit do pracovních skupin podle tématu, které je zajímá,
- byla organizována veřejná setkání
- stále byl brán na vědomí přístup bottom-up – lidé, si určují, co je pro ně důležité, definují své potřeby a ty se pak projeví do jednotlivých opatření
- byly vytvořeny dotazníky napříč sektory
- vytvořený koncept strategie byl vložen na internetové stránky k připomínkování každému, kdo projeví zájem = snaha o co nejotevřenější strategii, aby byla cítit sounáležitost občanů území se strategií,
- při tvorbě strategie spolupracovat s externí firmou TIMA Liberec – odborný nadhled někoho, kdo je navíc mimo území.



- 2) Přístup „zdola – nahoru“** – nejvýraznější princip napomáhající k rozvoji místních kapacit a místního sociálního kapitálu, protože vede k budování partnerských vztahů, jak ve fázi formulace, tak při realizaci SCLLD podporuje transparentní komunikaci a spolupráci na místní úrovni. Přístup „zdola – nahoru“ znamená, že místní obyvatelé dobře znají sledované území, rozhodují o strategii a volbě priorit, které musí být ve zvolené oblasti sledovány. Nejde o protiklad obvyklého přístupu „shora“, ale o jeho doplnění tak, aby vyjádření potřeb byla přesná.

**Způsob uplatnění metody ve fázi tvorby a realizace SCLLD:**

- byla snaha co nejvíce komunikovat s členy MAS a starosty obcí na území MAS, emailem rozesílány informace, dokumenty, dotazníky a v tom také pokračovat
- účastnit se a spolupořádat akce pro veřejnost,
- princip zdola nahoru byl a bude využíván zejména při hledání záměrů a projektů v území MAS,
- veřejnost byla zapojena do hledání témat a priorit či společných projektů,
- pravidelně byla aktualizována databáze záměrů,
- byly využívány metody komunitní práce,
- maximum kroků a činností MAS projednávat na Valné hromadě, kde jsou zastoupeny všechny sektory společenského dění.

- 3) Partnerství veřejného a soukromého sektoru** - MAS byla založena za účelem přístupu k podpoře LEADER nebo na základě partnerství. MAS stanovuje směr a obsah SCLLD a přijímají rozhodnutí o projektech, které mají být financovány pomocí grantů. Není podstatné, jak MAS vznikly, ale jak transparentní a otevřené jsou její metody práce.

**Způsob uplatnění metody ve fázi tvorby a realizace SCLLD:**

- již před vznikem MAS započalo partnerství v rámci mikroregionu i mezi obcemi bez příslušnosti k němu,
- aktivita MAS a zapojování co možná nejvíce dalších regionálních aktérů, spolupráce s mikroregionem a orgány státní správy
- do MAS mohou vstoupit kdykoli skupiny členů, kteří mají společný cíl, respektují dohodnutá pravidla a způsob spolurozhodování
- prostřednictvím SCLLD rozdělovat realizaci projektů do regionu finanční prostředky a vytvářet podmínky pro rozvoj cestovního ruchu v regionu MAS,
- vydávání Zpravodaje Podchlumí o činnosti MAS a propagovat region,
- MAS kontinuálně poskytuje poradenství při zpracování žádostí o dotace a granty všem zájemcům na území své působnosti (dle pravidel fungování MAS).

- 4) Inovativnost** je spojena především s uplatňováním komunitních metod práce, které dosud nejsou rozšířené, v propojování místní produkce a místní spotřeby apod. (inovativní charakter SCLLD)

**Způsob uplatnění metody ve fázi tvorby a realizace SCLLD:**

- veřejné schůzky v rámci přípravy strategie (na těchto schůzkách se při práci např. ve skupinách používala metoda přednášení návrhů, které byly následně podrobovány kritickému náhledu, přičemž takto byla hledána silná a slabá místa regionu zejména v rámci SWOT analýzy.) –
- zapojení sociální sítě Facebook (širší okruh cílové skupiny)
- zapojení mládeže do veřejného života – dobrovolnicky se podílet na aktivitách MAS např. při organizování kulturních a propagačních akcí MAS a jejich partnerů.

- 5) Víceodvětvové akce** - součástí SCLLD jsou společné akce a projekty (integrováný charakter SCLLD), které by měly být navzájem propojeny jako celek. Strategie propojuje různá odvětví místní ekonomiky, rozvoje venkovské oblasti a měla by přispět ke zlepšení environmentální situace oblasti.

**Způsob uplatnění metody ve fázi tvorby a realizace SCLLD:**

- v rámci možností MAS organizovat spolupráci více sektorů, snaha o hledání společných témat a vzájemné pomoci jednotlivých partnerů,
- témata získávat především na základě zjištěných požadavků příslušných partnerů či jejich zájmových oblastí,
- účastnit se různých akcí (např. Země Živitelka, LEADERfest, Královéhradecké krajské Dožínky atd.),
- nutné zaměřit se na dlouhodobou propagaci připravované akce,
- vyplatí se zapojit co nejvíce partnerů a regionálních aktérů do přípravy a realizace dané akce.

**6) Vytváření sítí** umožňuje spolupráci, výměnu informací, zkušeností, příkladů dobré praxe a know-how na místní, národní i mezinárodní úrovni. Takto vytvářené sítě propojují osoby, organizace a instituce, sektory místních komunit, MAS a venkovské oblasti

**Způsob uplatnění metody ve fázi tvorby a realizace SCLLD:**

- MAS je členem NS MAS, KS MAS, ale i Asociace regionálních značek, což je velmi přínosné pro sdílení zkušeností a informací i k rozvoji venkovských oblastí
- NS MAS zajišťuje aktuální informace z vyjednávání o novém programovém období, aktualizaci podmínek jednotlivých programů, metodickou pomoc.
- KS MAS umožňuje být v aktivním kontaktu s ostatními MAS v kraji.
- Asociace regionálních značek se zabývá značením regionálních výrobků na národní úrovni. Je založena na jednotných principech a pravidlech udělování značky ve všech členských regionech, jednotném grafickém stylu všech značek i propagačních materiálů

**7) Spolupráce** - MAS se podílí na společném projektu mezi MAS v ČR i v zahraničí (Polsko). Spolupráce je důležitá pro šíření dobré praxe a zkušeností mezi jednotlivými regiony

**Způsob uplatnění metody ve fázi tvorby a realizace SCLLD:**

- je třeba spolupracovat se všemi aktéry z regionu jak z veřejného, tak soukromého a neziskového sektoru (NNO, obce, Úřad práce, zahraniční MAS atd.)

Obrázek 7 Struktura návrhové části strategie

Vize SCLLD				
<b>Klíčová oblast</b>	Lidé	Ekonomika	Prostředí a krajina	Spolupráce
<b>Strategický cíl</b>	SC 1	SC 2	SC 3	SC 4
<b>Specifický cíl</b>	1.1, 1.2, 1.3, 1.4, 1.5, 1.6	2.1, 2.2, 2.3, 2.4, 2.5, 2.6	3.1, 3.2, 3.3, 3.4, 3.5	4.1, 4.2, 4.3
<b>Opatření</b>	13 opatření	11 opatření	12 opatření	6 opatření

### 3.1.2 Provázanost strategie

Strategická část dokumentu byla zpracována ve vazbě na analytickou část. Socioekonomická analýza jednotlivých tematických oblastí s výsledky metod komunitního plánování byly vyhodnoceny

do **SWOT** analýzy. Cílem bylo eliminovat slabé stránky, posílit silné, odvrátit hrozby a využít příležitosti. **Slabé stránky (W)** daly vzniknout konkrétním místním **problémům (PR)** a **potřebám (PO)**. Na potřeby je třeba reagovat definováním **Strategických cílů SCLLD** pro stěžejní **klíčové oblasti**, které se dále rozpadají do **Specifických cílů SCLLD**, a ty dále na **Opatření SCLLD**. Provázanost strategie zobrazuje následující schéma.

Obrázek 8 Schéma komplexní provázanosti analytické a strategické části SCLLD

W (SWOT)	Problém	Potřeba	Str. cíl/KO	Spec. cíl	Opatření	W (SWOT)	Problém	Potřeba	Str. cíl/KO	Spec. cíl	Opatření	
LW3, LW6, LW17, LW18	PRL1	PO 1	<b>1 (LIDĚ)</b>	1.1	1.1.A	EW3, EW4, EW5, EW6	PRE1	PO 9	<b>2 (EKONOMIKA)</b>	2.1	2.1.A	
LW17, LW22	PRL2	PO 2				EW3, EW4, EW5, EW6	PRE2	PO 3, PO 10				
LW6, LW17, LW18	PRL3	PO 2				EW3, EW4	PRE3	PO 9, PO 10				
LW5, LW6, LW18	PRL4	PO 1				EW2, EW7	PRE4	PO 11				
LW1, LW24, LW25	PRL5	PO 1		1.2	1.1.C	EW3, EW4, EW4, EW5, EW6, EW7	PRE5	PO 2, PO 10, PO 11		2.2	2.1.B	
LW14, LW15, LW16	PRL6	PO 4				1.2.A	EW2, EW8, EW10	PRE6		PO 11	2.3	2.3.A
LW14, LW15, LW16, LW21	PRL7	PO 4					1.2.B	EW8, EW10, EW11,		PRE7	PO 11	2.4
LW14, LW15, LW16, LW20	PRL8	PO 4		EW8, EW12, EW13, EW14	PRE8			PO 12		2.4.B		
LW12, LW14	PRL9	PO 5		1.3	1.2.C	EW12, EW13, EW16, WE18, EW19	PRE9	PO 13		2.5	2.5.A	
LW11, LW7	PRL10	PO 6				1.3.A	EW11, EW12, EW13, EW14, EW16	PRE10			PO 13	2.5.B
LW4, LW11, LW28							PRL11	EW15			PRE11	PO 13

LW4	PRL12	PO 6, PO 8		1.4	1.3.B
LW11, LW13	PRL13	PO 6			1.4.A
LW19, LW26, LW27	PRL14	PO 16		1.4.B	
LW8	PRL15	PO 7		1.5	1.5.A
LW7, LW9	PRL16	PO 8			
LW6, LW10, LW17	PRL17	PO 7			
LW6, LW9, LW10, LW17	PRL18	PO 9			
LW23	PRL19	PO 4		1.6	1.6.A

EW12, EW14, EW16	PRE12				2.6.B
ET7	PRE13				2.6.C
EW17	PRE14				2.6.D

W (SWOT)	Problém	Potřeba	Str. cíl/KO	Spec. cíl	Opatření	
KW2, KW16, LW16	PRK1	PO 4	<b>3 (KRAJINA A PROSTŘEDÍ)</b>	3.1	3.1.A	
					3.1.B	
KW3, KW6, KW7	PRK2	PO 14		3.2.	3.2.A	
		PO 15				
KW11, KW12, KW13, KW14	PRK3			3.3	3.3.A	
	PRK4					
KW12, KW13, KW14	PRK5	PO 14		3.3	3.3.A	
	PRK6					
	PRK7	PO 4				
KW10	PRK8	PO 16		3.4	3.4.A	
KW9	PRK9				3.4.B	
KW1	PRK10	PO 15		3.5	3.5.A	
KW3, KW4, KW5, KW6, KW7, KW15	PRK11				3.5.B	
	PRK12				3.5.C	
KW15	PRK13	PO 16		3.5	3.5.D	
KW8	PRK14				3.5.E	

W (SWOT)	Problém	Potřeba	Str. cíl/KO	Spec. cíl	Opatření
SW5, SW12	PRS1	PO 18	<b>4 (SPOLUPRÁCE)</b>	4.1	4.1.A
SW3, SW4, SW5	PRS2	PO 17			4.1.B
	PRS3				
SW10, SW11	PRS4	PO 19		4.2	4.2.A
SW6, SW13	PRS5				4.2.B
SW1, SW2, SW7	PRS6	PO 19		4.3	4.3.A
SW1, SW7, SW8, SW9	PRS7				4.3.B

Zdroj dat: vlastní tvorba

## 3.2 Hierarchie cílů SCLLD

Strategické a specifické cíle naplňují vizi SCLLD a vycházejí jak ze závěrů analýz území v jednotlivých oblastech, tak z komunitního způsobu zjišťování problémů a potřeb území, analýzy potřeb a problémů. Naplněním strategických cílů lze dosáhnout současným splněním specifických cílů strategie, které se skládají z jednotlivých opatření a jejich aktivit. Jedná se o vzájemně propojený systém s vizí systematicky naplňovat cíle. Expertním způsobem byly určeny **4 klíčové oblasti rozvoje území**, ve kterých byly v rámci analytické části provedeny dílčí SWOT analýzy. Jedná se o tyto oblasti:



Každá ze čtyř výše uvedených klíčových oblastí má své strategické cíle, které se člení na jednotlivé specifické cíle a opatření. Jednotlivé strategické cíle, které byly stanoveny na základě výše uvedené analýzy území, se mohou vzájemně prolínat, a proto splnění jednoho cíle, může podpořit splnění cílů dalších a obráceně. Opatření blíže specifikují oblasti podpory a určují jednotlivé typy projektů vhodných k dotační podpoře.

Cíle MAS a priority rozvoje území byly uspořádány do Stromu cílů tak, aby byla přehledně doložena souvislost mezi zjištěnými problémy, cíli MAS v jejich řešení a kroky, kterými hodlá tyto cíle naplňovat. Struktura stromů cílů na následující straně je Vize – Klíčové oblasti - Strategické cíle – Specifické cíle – Opatření.

Následující obrázek znázorňuje **Strom cílů SCLLD**. Konkrétní typy podporovaných projektů a aktivit v rámci CLLD MAS Podchlumí jsou rozpracovány v kapitolách 3.3.1 (Lidé), 3.3.2 (Ekonomika), 3.3.3 (Krajina a prostředí) a 3.3.4 (Spolupráce). *Kurzívou* označená opatření budou realizována v SCLLD formou opatření/fichí pro žadatele v operačních programech IROP, OP Zaměstnanost, PRV. Jednotlivé programové rámce IROP, OP Z a PRV jsou popsány v kapitolách 3.7.2 (IROP), 3.7.3 (PRV) a 3.7.4 (OPZ).

Obrázek 9 Strom cílů SCLLD

VIZE			
Posláním MAS Podchlumí v období do roku 2020 je napomáhat ke všestrannému rozvoji regionu, ke zlepšování kvality života obyvatel a ke zvýšení atraktivnosti pro návštěvníky tím, že MAS bude získávat a rozdělovat finanční prostředky z veřejných zdrojů, koordinovat aktivitu místních subjektů, podporovat mezisektorové partnerství a realizovat vlastní projekty ve prospěch regionu.			
KLÍČOVÉ OBLASTI			
LIDÉ	EKONOMIKA	KRAJINA A PROSTŘEDÍ	SPOLURPÁCE
STRATEGICKÉ CÍLE			
1 Zajistit infrastrukturu území, občanskou vybavenost, zavedení chybějících či zvýšení úrovně stávajících služeb občanům v souladu s jejich potřebami	2 Vytvářet podmínky pro uchování a zvyšování zaměstnanosti prostřednictvím podpory podnikání, rozvoje podnikatelského prostředí, zvyšování odborného vzdělání včetně inovací, uplatnění místních produktů a rozvoje cestovního ruchu	3 Uchovávat přírodní bohatství, zabraňovat znečišťování a zodpovědně chránit životní prostředí pro další generace, efektivně řešit odpadové hospodářství, zvyšovat průchodnost krajinou a revitalizovat těžební prostory	4 Podporovat meziobecní, mezisektorovou i přeshraniční spolupráci, administrativně a informačně podporovat malé obce pro zkvalitnění jejich samosprávy
SPECIFICKÉ CÍLE			
1.1 Zlepšení sociální a zdravotní péče 1.2 Rozvoj dopravní obslužnosti 1.3 Rozvoj občanské vybavenosti 1.4 Zlepšení technické infrastruktury a veřejných prostranství 1.5 Rozvoj vzdělávání a volnočasových aktivit 1.6 Zkvalitnění vybavení hasičských jednotek	2.1 Pracovní příležitosti a profesní vzdělávání 2.2 Sociální podnikání 2.3 Nezemědělské podnikání 2.4 Zemědělské podnikání 2.5 Místní trhy 2.6 Cestovní ruch	3.1 Ochrana ovzduší 3.2 Ochrana vody 3.3 Odpadové hospodářství 3.4 Lesy 3.5 Krajina a klimatická změna	4.1 Zapojení občanů do života obcí 4.2 Spolupráce 4.3 Činnost samosprávy
OPATŘENÍ			
1.1.A Rozšíření dostupnosti a zvýšení kvality sociálních služeb	2.1.A Zaměstnanost 2.2.A Sociální podnikání	3.1.A Ekologické vytápění 3.1.B Ekologické dopravní prostředky	4.1.A Komunitní plánování rozvoje obcí

<p>1.1.B Komunitní plánování sociálních služeb 1.1.C Rozšíření dostupnosti kvalitních zdravotních služeb 1.2.A Bezpečná doprava 1.2.B Cyklodoprava 1.2.C Rekonstrukce komunikací II. a III. třídy, místních komunikací 1.3.A Rekonstrukce a vybavení veřejných budov a společenských center 1.3.B Rozšíření dostupnosti kvalitních služeb občanské vybavenosti 1.4.A Výstavba a rekonstrukce veřejné technické infrastruktury 1.4.B Zkvalitňování veřejných prostranství 1.5.A Investice do vzdělávání 1.5.B Prorodinná opatření 1.6.A Technika HZS</p>	<p>2.3.A Nezemědělské podnikání 2.4.A Zemědělské podniky 2.4.B Zemědělské produkty 2.5.A Krátké řetězce a místní trhy 2.5.B Rozvoj značky Podkrkonoší regionální produkt 2.6.A Podpora rozvoje turistické infrastruktury 2.6.B Podpora rozvoje turistických služeb 2.6.C Podpora destinačního managementu 2.6.D Zlepšení stavu památek</p>	<p>veřejné hromadné dopravy 3.2.A Čistá voda 3.3.A Zefektivnění odpadového hospodářství vč. osvěty 3.3.B Řešení starých ekologických zátěží 3.4.A Rekreační funkce lesa 3.4.B Rozvoj lesnictví 3.5.A Revitalizace starých lomů a těžebních prostor 3.5.B Územně plánovací dokumentace, územní studie a komplexní pozemkové úpravy 3.5.C Realizace opatření směřujících k adaptaci na klimatickou změnu 3.5.D Krajinné prvky 3.5.E Návrat ovocných dřevin do krajiny</p>	<p>4.1.B Moderní informační a komunikační technologie 4.2.A Spolupráce MAS 4.2.B Mezisektorová spolupráce v regionu 4.3.A Zvyšování odbornosti pracovníků úřadů 4.3.B Meziobecní spolupráce</p>
---	--	---	---

Zdroj dat: vlastní tvorba

Následující kapitoly jsou věnovány konkrétním cílům, které jsou rozpracovány až do úrovně aktivit. Nejedná se o konečný výčet aktivit, ale pouze o příklady, které pomohou lépe pochopit, jak budou naplňovány specifické cíle a opatření. Tyto aktivity mohou být dále rozšiřovány.

### 3.3 Strategické cíle, specifické cíle, jejich opatření a indikátory

V předchozích kapitolách byla definována vize rozvoje území a z ní vyplývající **klíčové oblasti**. **Strategické cíle** naplňují stanovenou vizi. **Specifické cíle** definují, čím se rámcově SCLLD zabývá. **Opatření** upřesňuje, čeho chce SCLLD dosáhnout a jednotlivé aktivity jsou konkrétními kroky, pomocí nichž lze cílů dosáhnout.

**Indikátory** jsou stanoveny na úrovni opatření, aby bylo sledování postupu naplňování cílů jasné a měřitelné. V následující kapitole jsou ke každému specifickému cíli definovány indikátory výstupů a výsledků. Tyto indikátory jsou měřítkem pro postup naplňování SCLLD a budou hlavním nástrojem pro střednědobou evaluaci v roce 2018 i závěrečnou v roce 2023. Indikátory tedy slouží pro monitoring a vyhodnocení SCLLD. Indikátory jsou dále rozpracovány vč. cílových hodnot v interním dokumentu MAS o evaluaci.

#### 3.3.1 Klíčová oblast LIDÉ

Vize klíčové oblasti Lidé:

Naše děti chodí do škol v našich obcích, kde mají k dispozici volně přístupná hřiště/sportoviště, podporujeme jejich další aktivity a zájmové činnosti jako nejlepší prevenci proti kriminalitě. Děti jsou tady v bezpečí. V regionu MAS máme zajištěny základní služby jako nákup potravin a pošta. Sociální služby jsou dostupné ve všech obcích, o moji babičku se přijede postarat zdravotní sestra k nám domů. Máme se také kde společně scházet a bavit se. Do práce i do školy se dostaneme vlakem i autobusem, kvalita dopravní obslužnosti se zvýšila díky spolupráci obcí. Podporujeme spolkovou činnost a odborné vzdělávání.

**Strategický cíl: 1 ZAJISTIT INFRASTRUKTURU ÚZEMÍ, OBČANSKOU VYBAVENOST, ZAVEDENÍ CHYBĚJÍCÍCH ČI ZVÝŠENÍ ÚROVNĚ STÁVAJÍCÍCH SLUŽEB OBČANŮM V SOULADU S JEJICH POTŘEBAMI**

*Strategickým cílem* klíčové oblasti LIDÉ je zvýšení konkurenceschopnosti regionu zkvalitněním infrastruktury obcí, zvýšením dopravní dostupnosti a bezpečnosti s ohledem na udržitelný rozvoj, stejně jako kvalitou a dostupností veřejných služeb a občanské vybavenosti.

*Cílem* je odstraňování sociálních disparit, chudoby a zajištění lepšího přístupu k veřejným službám, stejně jako zvyšování vzdělanosti obyvatel, zefektivnění zdravotní a sociální péče pro zajištění kvality života občanů. Snahou je stabilizace sociálně vyloučených lokalit a eliminace problémů spojených se sociálním vyloučením a nežádoucími jevy. Žádoucí je komunitní přístup k sociálním službám a budování další infrastruktury pro terénní, ambulantní i pobytové formy sociálních, zdravotních a návazných služeb, sociální bydlení či sociální podnikání.

Nesporně důležitým cílem s vazbou na zvýšení zaměstnanosti v regionu je i podpora vzdělávání, odborného vzdělávání a odborné přípravy pro získání dovedností a do celoživotního učení rozvíjením infrastruktury pro vzdělávání a odbornou přípravu. Kvalita dopravní dostupnosti je jedním z nejdůležitějších faktorů konkurenceschopnosti venkovského regionu Podchlumí. Žádoucí je podpora dopravy co nejšetrnější k životnímu prostředí jako jednoho z pilířů udržitelného růstu a kvality života v regionech.

Nepříznivý trend ve vzdělanostní struktuře obyvatelstva je třeba začít systematicky řešit a 1) pracovat na motivaci žáků pokračovat na středních školách, posilovat kariérní poradenství na ZŠ, 2) posilovat ekonomickou situaci podporou podnikatelské činnosti, 3) vytvářet pracovní příležitosti,



zvyšovat zaměstnanost a zaměstnatelnost obyvatel, 3) udržovat dobrou občanskou vybavenost pro co nejvyšší kvalitu života obyvatel Podchlumí.

Kvantifikované a měřitelné výsledky pro Strategický cíl 1	
<b>Indikátor výstupu</b>	<b>Měrná jednotka</b>
Počet akcí zaměřených na zlepšení kvality života občanů	počet
<b>Indikátor výsledku</b>	<b>Měrná jednotka</b>
Střední délka života při narození	roky

## Specifický cíl: 1.1 Zlepšení sociální a zdravotní péče

### Vazba na cíle SCLLD

Strategický cíl: 1 ZAJISTIT INFRASTRUKTURU ÚZEMÍ, OBČANSKOU VYBAVENOST, ZAVEDENÍ CHYBĚJÍCÍCH ČI ZVÝŠENÍ ÚROVNĚ STÁVAJÍCÍCH SLUŽEB OBČANŮM V SOULADU S JEJICH POTŘEBAMI

Specifický cíl: 1.1 Zlepšení sociální a zdravotní péče

Opatření: 1.1.A Rozšíření dostupnosti a zvýšení kvality sociálních služeb

**Opatření bude podpořeno v programovém rámci IROP**

1.1.B Komunitní plánování sociálních služeb

1.1.C Rozšíření dostupnosti kvalitních zdravotních služeb

### Zdůvodnění potřeb

#### Vazba na socioekonomickou analýzu:

- 2.1.1 Obyvatelstvo,
- 2.1.2 Bydlení,
- 2.1.7 Sociální a zdravotní služby

#### Vazba na SWOT analýzu:

- LW1 Útlum nemocnice v Hořicích, investiční i neinvestiční potřeby
- LW3 Nedostatečná síť a kapacita institucí, které zajišťují sociální služby (zejména pečovatelských domů, terénních služeb, odlehčovacích služeb)
- LW5 Nedostatečné komunitní plánování sociálních služeb
- LW6 Potřeba sociálního začleňování osob ohrožených sociálním vyloučením
- LW17 Existence sociálně vyloučených lokalit/komunit
- LW18 Pohled veřejnosti na sociální problematiku (okrajové téma, nedůležité „nás se to netýká“), nízká informovanost
- LW22 Nedostatek bydlení pro sociálně vyloučené a sociálním vyloučením ohrožené osoby
- LW 24 Nedostatečné prohlubování péče o zdraví
- LW 25 Špatná dostupnost zdravotní péče pro starší obyvatele malých obcí

#### Vazba na analýzu problémů:

- PRL1 Nedostatečná síť a kapacita institucí zajišťujících kvalitní sociální služby
- PRL2 Nedostatek bydlení pro sociálně vyloučené a sociálním vyloučením ohrožené osoby
- PRL3 Existence sociálně vyloučených lokalit
- PRL4 Neexistence komunitního plánování sociálních služeb
- PRL5 Útlum nemocnice v Hořicích

#### Vazba na analýzu potřeb:

- PO1 Potřeba rozšíření, dostupnosti a vzniku nových sociálních a zdravotních služeb ve všech obcích na základě komunitního plánování sociálních služeb
- PO2 Potřeba sociálního začleňování osob ohrožených sociálním vyloučením včetně řešení sociálně vyloučených lokalit

### Vymezení podporovaných aktivit v opatřeních

#### 1.1.A Rozšíření dostupnosti a zvýšení kvality sociálních služeb

- rozšíření a vznik nových sociálních služeb ve všech obcích vč. investic, zlepšení jejich dostupnosti a podpora ambulantních sociálních služeb
- podpora sociálního začleňování osob ohrožených sociálním vyloučením, deinstitucionalizace sociálních služeb
- pořízení bytů pro účely sociálního bydlení vč. jejich vybavení
- komunitního plánování sociálních služeb
- řešení sociálně vyloučených lokalit/komunit

#### 1.1.B Komunitní plánování sociálních služeb

- Zajištění komunitního plánování sociální péče v celém území
- Podpora sociálního začleňování osob ohrožených sociálním vyloučením
- Zvýšení informovanosti a pohledu veřejnosti na sociální problematiku (okrajové téma, nedůležité „nás se to netýká“)

#### 1.1.C Rozšíření dostupnosti kvalitních zdravotních služeb

- rozvoj investicemi i rozšířením služeb nemocnice v Hořicích
- prohlubování péče o zdraví ve spolupráci s dalšími subjekty
- zlepšení dostupnosti zdravotní péče pro starší obyvatele menších obcí

### Kvantifikované a měřitelné výsledky

Indikátor výstupu	Měrná jednotka
Počet podpořených zázemí sociálních a zdravotních služeb	počet
Indikátor výsledku	Měrná jednotka
Kapacita sociálních a zdravotních služeb	osoby

## Specifický cíl: 1.2 Rozvoj dopravní obslužnosti

### Vazba na cíle SCLLD

Strategický cíl: 1 ZAJISTIT INFRASTRUKTURU ÚZEMÍ, OBČANSKOU VYBAVENOST, ZAVEDENÍ CHYBĚJÍCÍCH ČI ZVÝŠENÍ ÚROVNĚ STÁVAJÍCÍCH SLUŽEB OBČANŮM V SOULADU S JEJICH POTŘEBAMI

Specifický cíl: 1.2 Rozvoj dopravní obslužnosti

Opatření: 1.2.A Bezpečná doprava

**Opatření bude podpořeno v programovém rámci IROP**

1.2.B Cyklodoprava

**Opatření bude podpořeno v programovém rámci IROP**

1.2.C Rekonstrukce komunikací II. a III. třídy, místních komunikací

### Zdůvodnění potřeb

**Vazba na socioekonomickou analýzu:**

- 2.1.1.4 Doprava
- 2.1.1.5 Život v obcích a jejich vybavenost
- 2.1.1.6 Školství
- 2.1.1.7 Sociální a zdravotní služby
- 2.1.2.1 Místní ekonomika
- 2.1.3.10 Územní plánování a pozemkové úpravy

**Vazba na SWOT analýzu:**

- LW12 Špatný technický stav místních komunikací, mostů
- LW14 Špatná dopravní dostupnost na venkově, soustředěná intenzivní doprava v obcích, bezpečnost na silnicích v obcích
- LW15 Přetížení tranzitní dopravy vzhledem k chybějící komunikaci R35
- LW 16 Zvyšování individuální dopravy na úkor veřejné, zastarávání železniční dopravy i souvisejícího inventáře
- LW20 Nedostatečná infrastruktura pro cyklodopravu z menších obcí do Hořic
- LW21 Špatný technický stav nebo neexistence infrastruktury pro bezpečnou pěší dopravu

**Vazba na analýzu problémů:**

- PRL6 Nízká podpora cestování veřejnou hromadnou dopravou
- PRL7 Není zajištěna bezpečnost pěších v dopravě
- PRL8 Neexistence infrastruktury pro bezpečnou cyklistickou dopravu
- PRL9 Špatný stav komunikací II. a III. třídy, místních komunikací a mostů

**Vazba na analýzu potřeb:**

- PO4 Potřeba zvyšování bezpečnosti a obecně ekologických řešení
- PO5 Potřeba rekonstrukcí komunikací II. a III. třídy, místních komunikací a další infrastruktury

**Vymezení podporovaných aktivit v opatřeních****1.2.A Bezpečná doprava**

- zvýšení dopravní dostupnosti venkova
- odklon dopravy z center obcí
- zvýšení bezpečnosti v obcích
- řešení přetížené tranzitní dopravy
- podpora zvýšení dopravní obslužnosti, podpora veřejné hromadné dopravy na úkor individuální (terminály hromadné dopravy, nízkoemisní autobusy apod.), příp. kombinování/návaznost veřejné dopravy v návaznosti na individuální)
- modernizace železniční dopravy a souvisejícího inventáře
- budování a zlepšování infrastruktury pro bezpečnou pěší dopravu i pro osoby se sníženou schopností pohybu a orientace (v souběhu s hlavními komunikace, v prostoru křížení pěší dopravy s komunikacemi, bezbariérovost, signalizace)
- opravy chodníků a jejich nová výstavba

**1.2.B Cyklodoprava**

- podpora dopravní dostupnosti na venkově
- zvýšení bezpečnosti cyklistů na silnicích
- odklon cyklistické dopravy z komunikací I. a II. třídy,
- budování páteřních a přímých cyklostezek/cyklotras pro vyšší dostupnost služeb, vzdělání, zaměstnání ve větších obcích/městech

**Opatření 1.2.C Rekonstrukce komunikací II. a III. třídy, místních komunikací**

- opravy a rekonstrukce komunikací, mostů a související infrastruktury

Kvantifikované a měřitelné výsledky	
<b>Indikátor výstupu</b>	<b>Měrná jednotka</b>
Počet realizací vedoucích ke zvýšení bezpečnosti	počet
<b>Indikátor výsledku</b>	<b>Měrná jednotka</b>
Podíl obcí, ve kterých se realizovaly bezpečnostní prvky v dopravě	% obcí

## Specifický cíl: 1.3 Rozvoj občanské vybavenosti

### Vazba na cíle SCLLD

Strategický cíl: 1 ZAJISTIT INFRASTRUKTURU ÚZEMÍ, OBČANSKOU VYBAVENOST, ZAVEDENÍ CHYBĚJÍCÍCH ČI ZVÝŠENÍ ÚROVNĚ STÁVAJÍCÍCH SLUŽEB OBČANŮM V SOULADU S JEJICH POTŘEBAMI

Specifický cíl: 1.3 Rozvoj občanské vybavenosti

Opatření: 1.3.A Rekonstrukce a vybavení veřejných budov a společenských center

1.3.B Rozšíření dostupnosti kvalitních služeb občanské vybavenosti do malých obcí

### Zdůvodnění potřeb

#### Vazba na socioekonomickou analýzu:

- 2.1.1.5 Život v obcích a jejich vybavenost

#### Vazba na SWOT analýzu:

- LW4 Nedostatečná občanská vybavenost malých obcí
- LW7 Nedostatečná nabídka volnočasových aktivit pro děti a mládež
- LW11 Vysoký počet domů nezpůsobilých k bydlení a vysoký počet neobydlených bytů, stáří domovního fondu a nízká nová výstavba
- LW28 Nedostatečná podpora spolkové činnosti

#### Vazba na analýzu problémů:

- PRL10 Veřejné budovy ve špatném technickém stavu
- PRL11 Neexistence nebo nevyhovující vybavení společenských center v malých obcích
- PRL12 Nedostatečná občanská vybavenost malých obcí

#### Vazba na analýzu potřeb:

- PO6 Potřeba rozvoje občanské a technické vybavenosti obcí včetně veřejných prostranství
- PO8 Potřeba podpory spolkové činnosti a volnočasových aktivit

### Vymezení podporovaných aktivit v opatřeních

#### 1.3.A Rekonstrukce a vybavení veřejných budov a společenských center

- modernizace, rekonstrukce a vybavování veřejných budov a společenských center
- podpora multifunkčnosti budov

#### 1.3.B Rozšíření dostupnosti kvalitních služeb občanské vybavenosti do malých obcí

- rozvoj společenského ducha obcí budováním společenských center, ale i aktivit podporujících sociální vazby, spolkovou činnost v obcích
- rozvoj volnočasových aktivit dětí, mládeže, spolků
- podpora zájmů a lidského potenciálu pro společenské, kulturní, sportovní vyžití
- podpora činností zlepšujících kvalitu života obyvatel

Kvantifikované a měřitelné výsledky	
<b>Indikátor výstupu</b>	<b>Měrná jednotka</b>
Počet akcí zaměřených na zlepšení kvality života občanů	Počet
<b>Indikátor výsledku</b>	<b>Měrná jednotka</b>
Střední délka života při narození	roky

## Specifický cíl: 1.4 Zlepšení technické infrastruktury a veřejných prostranství

### Vazba na cíle SCLLD

Strategický cíl: 1 ZAJISTIT INFRASTRUKTURU ÚZEMÍ, OBČANSKOU VYBAVENOST, ZAVEDENÍ CHYBĚJÍCÍCH ČI ZVÝŠENÍ ÚROVNĚ STÁVAJÍCÍCH SLUŽEB OBČANŮM V SOULADU S JEJICH POTŘEBAMI

Specifický cíl: 1.4 Zlepšení technické infrastruktury a veřejných prostranství

Opatření: 1.4.A Výstavba a rekonstrukce veřejné technické infrastruktury  
1.4.B Zkvalitňování veřejných prostranství

### Zdůvodnění potřeb

#### Vazba na socioekonomickou analýzu:

- 2.1.1.2 Bydlení
- 2.1.1.3 Technická infrastruktury
- 2.1.1.5 Život v obcích a jejich vybavenost

#### Vazba na SWOT analýzu:

- LW11 Vysoký počet domů nezpůsobilých k bydlení a vysoký počet neobydlených bytů, stáří domovního fondu a nízká nová výstavba
- LW13 Malý počet obcí napojených na kanalizaci, ČOV, plyn; nekompletní dostupnost internetu a mobilních sítí
- LW19 Neuspokojivý vzhled a vybavení veřejných prostranství
- LW 26 Nepřipravenost územních plánů a studií na klimatické změny, nízká biologická rozmanitost
- LW 27 Nепrostupnost krajiny, neprovázanost se sídly, nestabilita

#### Vazba na analýzu problémů:

- PRL13 Nízký počet domů napojených na kanalizaci s ČOV a nízká plynofikace obcí
- PRL14 Neuspokojivý stav veřejných prostranství

#### Vazba na analýzu potřeb:

- PO6 Potřeba rozvoje občanské a technické vybavenosti obcí včetně veřejných prostranství
- PO16 Potřeba komplexního přístupu k veřejným prostranstvím, zeleni, lesům, sadům a krajině vč. územního plánování

### Vymezení podporovaných aktivit v opatřeních

#### 1.4.A Výstavba a rekonstrukce veřejné technické infrastruktury

- napojení obcí na kanalizaci, plyn a ČOV
- obecní rozhlas, veřejné osvětlení, kamerový systém,
- internetové připojení, mobilní telefonní síť

**1.4.B Zkvalitňování veřejných prostranství**

- revitalizace veřejných prostranství v intravilánu obcí
- podpora komplexních pozemkových úprav, územních studií a plánů
- aktivita reagující na klimatické změny, péče o krajinu a biologickou rozmanitost
- podpora návratu původních ovocných stromů
- prostupnost krajiny, stabilita, atraktivita

Kvantifikované a měřitelné výsledky	
Indikátor výstupu	Měrná jednotka
Počet obcí s odpovídající technickou infrastrukturou a veřejným prostranstvím	počet obcí
Indikátor výsledku	Měrná jednotka
Migrace obyvatel z venkova	migrační saldo

## Specifický cíl: 1.5 Rozvoj vzdělávání a volnočasových aktivit

### Vazba na cíle SCLLD

Strategický cíl: 1 ZAJISTIT INFRASTRUKTURU ÚZEMÍ, OBČANSKOU VYBAVENOST, ZAVEDENÍ CHYBĚJÍCÍCH ČI ZVÝŠENÍ ÚROVNĚ STÁVAJÍCÍCH SLUŽEB OBČANŮM V SOULADU S JEJICH POTŘEBAMI

Specifický cíl: 1.5 Rozvoj vzdělávání a volnočasových aktivit

Opatření: 1.5.A Investice do vzdělávání

**Opatření bude podpořeno v programovém rámci IROP**

1.5.B Prorodinná opatření

**Opatření bude podpořeno v programovém rámci OPZ**

### Zdůvodnění potřeb

**Vazba na socioekonomickou analýzu:**

- 2.1.1.1 Obyvatelstvo
- 2.1.1.5 Život v obcích a jejich vybavenost
- 2.1.1.6 Školství

**Vazba na SWOT analýzu:**

- LW6 Potřeba sociálního začleňování osob ohrožených sociálním vyloučením
- LW7 Nedostatečná nabídka volnočasových aktivit pro děti a mládež
- LW8 Nedostatečné vybavení školských zařízení
- LW9 Neexistenci jeslí, nedostatečná nabídka školních družin, klubů a podobných zařízení pro lepší sladění pracovního a profesního života rodin
- LW10 Vysoký počet obyvatel se základním vzděláním, nízký počet vysokoškolsky vzdělaných
- LW17 Existence sociálně vyloučených lokalit/komunit

**Vazba na analýzu problémů:**

- PRL15 Zastaralé vybavení vzdělávacích zařízení
- PRL16 Nedostatečná nabídka volnočasových aktivit pro děti a mládež
- PRL17 Nedostatečná nabídka kvalitního celoživotního vzdělávání
- PRL18 Sociální vyloučení rodičů s malými dětmi (neexistence jeslí a dalších služeb péče o děti)

**Vazba na analýzu potřeb:**

- PO7 Potřeba zvyšování kvality vzdělávání vč. odpovídajícího zázemí vzdělávacích zařízení
- PO8 Potřeba podpory spolkové činnosti a volnočasových aktivit
- PO9 Potřeba vytvoření zázemí pro sladění pracovních a rodinných potřeb obyvatel, celoživotní a odborné vzdělávání

### Vymezení podporovaných aktivit v opatřeních

#### 1.5.A Investice do vzdělávání

- dostupnost vzdělání osob/komunit ohrožených sociálním vyloučením
- řešení inkluze
- preventivní programy
- rozmanitost a dostupnost volnočasových aktivit pro děti a mládež
- kvalitní celoživotní a odborné vzdělávání
- rozvoj školních klubů, jeslí, družin, dětských skupin, lesních školek, neformálních vzdělávacích institucí
- modernizace vzdělávacích metod, inovace a zavádění nových metod
- Investice a vybavenost školských a vzdělávacích zařízení
- podpora zvyšování vzdělanosti a zaměstnatelnosti obyvatel
- podpora uplatnění absolventů na trhu práce

#### 1.5.B Prorodinná opatření

- rozvoj školních klubů, jeslí, družin, dětských skupin, lesních školek, neformálních vzdělávacích institucí na podporu sladování pracovního a profesního života obyvatel
- celoživotní odborné vzdělávání rodičů
- sociální začleňování osob ohrožených sociálním vyloučením
- zvyšování vzdělanosti a zaměstnatelnosti

### Kvantifikované a měřitelné výsledky

Indikátor výstupu	Měrná jednotka
Počet podpořených vzdělávacích a volnočasových zařízení	počet
Indikátor výsledku	Měrná jednotka
Využívání podpořených vzdělávacích služeb	% nárůstu klientů

### Specifický cíl: 1.6 Zkvalitnění vybavení hasičských jednotek

#### Vazba na cíle SCLLD

Strategický cíl: 1 ZAJISTIT INFRASTRUKTURU ÚZEMÍ, OBČANSKOU VYBAVENOST, ZAVEDENÍ CHYBĚJÍCÍCH ČI ZVÝŠENÍ ÚROVNĚ STÁVAJÍCÍCH SLUŽEB OBČANŮM V SOULADU S JEJICH POTŘEBAMI

Specifický cíl: 1.6 Zkvalitnění vybavení hasičských jednotek

Opatření: 1.6.A Investice do vzdělávání

**Opatření bude podpořeno v programovém rámci IROP**

#### Zdůvodnění potřeb

**Vazba na socioekonomickou analýzu:**

- 2.1.1.5 Život v obcích a jejich vybavenost
- 2.1.1.8 Bezpečnost

**Vazba na SWOT analýzu:**

- LW23 Zastaralé vybavení hasičských jednotek

**Vazba na analýzu problémů:**

- PRL19 Zastaralé vybavení hasičských jednotek

**Vazba na analýzu potřeb:**

- PO4 Potřeba bezpečnosti a obecně ekologických řešení

**Vymezení podporovaných aktivit v opatřeních****1.6.A Technika HZS**

- modernizace zastaralé techniky hasičských jednotek
- pořizování vybavení pro výkon činnosti hasičských jednotek
- podpora rychlého řešení krizových situací obyvatel

**Kvantifikované a měřitelné výsledky**

Indikátor výstupu	Měrná jednotka
Počet nové techniky a věcných prostředků složek IZS	ks strojů
Indikátor výsledku	Měrná jednotka
Počet exponovaných území s dostatečnou připraveností složek IZS	počet, lépe % připravených ze všech exponovaných

**3.3.2 Klíčová oblast EKONOMIKA**

Vize klíčové oblasti Ekonomika:

Náš region je bohatý. Lidé mají práci, která jim kromě výdělku přináší i uspokojení. Vytváříme nové pracovní příležitosti a posilujeme tak soběstačnost regionu. Podporujeme regionální produkci. Kvalitní půdu využíváme prioritně pro zemědělství. Podporujeme rozvoj šetrného turistického ruchu v regionu, vytváříme společný obraz regionu a propagace je koordinována. Zaměřujeme se na agroturistiku, cykloturistiku, památky a přírodní krásy. Hostům nabízíme regionální produkty. Jsme na svůj region hrdí.

**Strategický cíl: 2 VYTVÁŘET PODMÍNKY PRO UCHOVÁNÍ A ZVYŠOVÁNÍ ZAMĚSTNANOSTI PROSTŘEDNICTVÍM PODPORY PODNIKÁNÍ, ROZVOJE PODNIKATELSKÉHO PROSTŘEDÍ, ZVYŠOVÁNÍ ODBORNÉHO VZDĚLÁNÍ VČETNĚ INOVACÍ, UPLATNĚNÍ MÍSTNÍCH PRODUKTŮ A ROZVOJE CESTOVNÍHO RUCHU**

*Strategickým cílem* klíčové oblasti EKONOMIKA je dosažení konkurenceschopnosti Podchlumí aktivní politikou zaměstnanosti, existencí kvalifikované a vzdělané pracovní síly, podporou rozvoje lidských zdrojů a jejich uplatnění na místním trhu práce s ohledem na sladění pracovního a rodinného života.

*Cílem* této klíčové oblasti je také rozvoj dalšího vzdělávání, zvyšování znalostí, dovedností a kompetencí pracovníků (i potenciálních pro umožnění vstupu na trh práce – mládeže, nezaměstnaných, těžko zaměstnatelných). Žádoucí je také modernizace a rozvoj konkurenceschopnosti podniků i na propagaci místních produktů a firem samotných, krátké dodavatelské řetězce a spolupráce subjektů včetně sdílení zdrojů. MAS může iniciovat nové náměty pro místní subjekty, vyhledávat podnikatelské a nepodnikatelské příležitosti, specifické i nespécifické poradenství, koordinovat záměry více subjektů uvnitř určitého sektoru i mezisektorově, ale také třeba vzdělávat, propojovat, propagovat apod.

**Kvantifikované a měřitelné výsledky pro Strategický cíl 2**

Indikátor výstupu	Měrná jednotka
Počet nových podnikatelských aktivit a spoluprací	počet



Indikátor výsledku	Měrná jednotka
Počet podnikatelů v regionu	Počet

## Specifický cíl: 2.1 Pracovní příležitosti a profesní vzdělávání

### Vazba na cíle SCLLD

Strategický cíl: 2 VYTVÁŘET PODMÍNKY PRO UCHOVÁNÍ A ZVYŠOVÁNÍ ZAMĚSTNANOSTI PROSTŘEDNICTVÍM PODPORY PODNIKÁNÍ, ROZVOJE PODNIKATELSKÉHO PROSTŘEDÍ, ZVYŠOVÁNÍ ODBORNÉHO VZDĚLÁNÍ VČETNĚ INOVACÍ, UPLATNĚNÍ MÍSTNÍCH PRODUKTŮ A ROZVOJE CESTOVNÍHO RUCHU

Specifický cíl: 2.1 Pracovní příležitosti a profesní vzdělávání

Opatření: 2.1.A Zaměstnanost

**Opatření bude podpořeno v programovém rámci OPZ**

### Zdůvodnění potřeb

#### Vazba na socioekonomickou analýzu:

- 2.1.1.1 Obyvatelstvo
- 2.1.1.7 Sociální a zdravotní služby
- 2.1.2.1 Místní ekonomika

#### Vazba na SWOT analýzu:

- EW2 Nízká kupní síla, nižší mzdy než je republikový průměr
- EW3 Vyšší míra nezaměstnanosti, nedostatek volných pracovních příležitostí
- EW4 Obtížná zaměstnatelnost osob ohrožených sociálním vyloučením
- EW5 Neexistence zařízení napomáhajícího sladování pracovního a rodinného života
- EW6 Nedostatek pracovních příležitostí pro sociálně vyloučené
- EW7 Nedostatek financí na rozjezd podnikání

#### Vazba na analýzu problémů:

- PRE1 Neexistence volných pracovních míst se zkráceným úvazkem
- PRE2 Dlouhodobá nezaměstnanost rizikových skupin obyvatelstva
- PRE3 Nedostatečná kvalifikace ekonomicky aktivních osob
- PRE4 Nedostatečná podpora začínajících podnikatelů

#### Vazba na analýzu potřeb:

- PO3 Podpora zaměstnanosti osob dlouhodobě nezaměstnaných, sociálně vyloučených a ohrožených sociálním vyloučením
- PO9 Potřeba vytvoření zázemí pro sladění pracovních a rodinných potřeb obyvatel, celoživotní a odborné vzdělávání
- PO10 Potřeba zvyšování zaměstnanosti a zaměstnatelnosti
- PO11 Potřeba podpory podnikatelské činnosti vč. sociálního podnikání

### Vymezení podporovaných aktivit v opatřeních

#### 2.1.A Zaměstnanost

- Podpora flexibilních pracovních režimů (zkrácené úvazky, sdílená pracovní místa aj.)
- Zajištění spolupráce obcí a firem při rozšiřování péče o děti zaměstnaných žen (bytové školky, dětské skupiny)
- Hledání možností a podpora mimosezónní („zimní“) zaměstnanosti
- Vytvářet nová a uchovávat stávající pracovní místa a návazné služby

- Podpora zaměstnanosti osob dlouhodobě nezaměstnaných, sociálně vyloučených a ohrožených sociálním vyloučením
- Podpora profesního a odborného vzdělávání
- Zlepšování kvalifikace ekonomicky aktivních osob
- podpora aktivit na zvýšení zaměstnanosti a množství volných pracovních příležitostí v území Podchlumí
- Umožnění stáží v místních firmách pro absolventy škol pro usnadnění jejich vstupu do zaměstnání; i nezaměstnaných pro podporu jejich uplatnění na trhu práce

### Kvantifikované a měřitelné výsledky

Indikátor výstupu	Měrná jednotka
Celkový počet účastníků	počet
Indikátor výsledku	Měrná jednotka
Účastníci, kteří získali kvalifikaci po ukončení své účasti	počet

## Specifický cíl: 2.2 Sociální podnikání

### Vazba na cíle SCLLD

Strategický cíl: 2 VYTVÁŘET PODMÍNKY PRO UCHOVÁNÍ A ZVYŠOVÁNÍ ZAMĚSTNANOSTI PROSTŘEDNICTVÍM PODPORY PODNIKÁNÍ, ROZVOJE PODNIKATELSKÉHO PROSTŘEDÍ, ZVYŠOVÁNÍ ODBORNÉHO VZDĚLÁNÍ VČETNĚ INOVACÍ, UPLATNĚNÍ MÍSTNÍCH PRODUKTŮ A ROZVOJE CESTOVNÍHO RUCHU

Specifický cíl: 2.2 Sociální podnikání

Opatření: 2.2.A Sociální podnikání

**Opatření bude podpořeno v programovém rámci OPZ**

**Opatření bude podpořeno v programovém rámci IROP**

### Zdůvodnění potřeb

#### Vazba na socioekonomickou analýzu:

- 2.1.1.1 Obyvatelstvo
- 2.1.1.7 Sociální a zdravotní služby
- 2.1.2.1 Místní ekonomika

#### Vazba na SWOT analýzu:

- EW3 Vyšší míra nezaměstnanosti, nedostatek volných pracovních příležitostí
- EW4 Obtížná zaměstnatelnost osob ohrožených sociálním vyloučením
- EW5 Neexistence zařízení napomáhajícího sladování pracovního a rodinného života
- EW6 Nedostatek pracovních příležitostí pro sociálně vyloučené
- EW7 Nedostatek financí na rozjezd podnikání

#### Vazba na analýzu problémů:

- PRE5 Obtížná uplatnitelnost sociálně vyloučených a sociálním vyloučením ohrožených osob na trhu práce

#### Vazba na analýzu potřeb:

- PO2 Potřeba sociálního začleňování osob ohrožených sociálním vyloučením včetně řešení sociálně vyloučených lokalit
- PO10 Potřeba zvyšování zaměstnanosti a zaměstnatelnosti

- PO11 Potřeba podpory podnikatelské činnosti vč. sociálního podnikání

### Vymezení podporovaných aktivit v opatřeních

#### 2.2.A Sociální podnikání

- investice do sociálního podnikání (zázemí, vybavení, bezbariérovost atd.)
- osvěta o aspektech sociálního podnikání
- podpora aktivit pro zlepšení zaměstnatelnosti osob ohrožených sociálním vyloučením
- podpora vzdělávacích aktivit na snazší rozjezd sociálního podnikání, na jeho udržení a rozvoj (marketing, management, propagace, odbyt atd.)
- Podpora vzniku a rozvoje sociálních podniků (současně jako podpora některých obecně prospěšných organizací)

### Kvantifikované a měřitelné výsledky

Indikátor výstupu	Měrná jednotka
Počet podpořených podniků	počet
Počet podpořených sociálních podniků	počet
Indikátor výsledku	Měrná jednotka
Míra nezaměstnanosti	%

### Specifický cíl: 2.3 Nezemědělské podnikání

#### Vazba na cíle SCLLD

Strategický cíl: 2 VYTVÁŘET PODMÍNKY PRO UCHOVÁNÍ A ZVYŠOVÁNÍ ZAMĚSTNANOSTI PROSTŘEDNICTVÍM PODPORY PODNIKÁNÍ, ROZVOJE PODNIKATELSKÉHO PROSTŘEDÍ, ZVYŠOVÁNÍ ODBORNÉHO VZDĚLÁNÍ VČETNĚ INOVACÍ, UPLATNĚNÍ MÍSTNÍCH PRODUKTŮ A ROZVOJE CESTOVNÍHO RUCHU

Specifický cíl: 2.3 Nezemědělské podnikání

Opatření: 2.3.A Nezemědělské podnikání

**Opatření bude podpořeno v programovém rámci PRV**

#### Zdůvodnění potřeb

##### Vazba na socioekonomickou analýzu:

- 2.1.1.7 Sociální a zdravotní služby
- 2.1.2.1 Místní ekonomika
- 2.1.2.2 Nezemědělské podnikání

##### Vazba na SWOT analýzu:

- EW2 Nízká kupní síla, nižší mzdy než je republikový průměr
- EW8 Nedostatek kapitálu firem na rozvoj
- EW10 Zastaralé technologie a špatný technický stav objektů zemědělských i nezemědělských podniků

##### Vazba na analýzu problémů:

- PRE6 Nedostatečné vybavení provozoven místních živnostníků a malých podnikatelů

##### Vazba na analýzu potřeb:

- PO11 Potřeba podpory podnikatelské činnosti vč. sociálního podnikání

### Vymezení podporovaných aktivit v opatřeních

**2.3.A Nezemědělské podnikání**

- investiční podpora objektů, zázemí, technologií a vybavení místních živnostníků a podnikatelů (vč. brownfields)
- podpora vzniku nových a rozvoj stávajících nezemědělských podniků, živností
- diverzifikace podnikatelské činnosti v regionu
- podpora konkurenceschopnosti regionu
- profesní vzdělávání
- podpora uplatňování místních výrobků na trhu
- vznik nových podniků v oblasti výroby a řemesel, ovocnářství a zelinářství, kamenictví (včetně start-upů a podpory inovací)

Kvantifikované a měřitelné výsledky	
<b>Indikátor výstupu</b>	<b>Měrná jednotka</b>
Počet podpořených podniků/příjemců	počet
<b>Indikátor výsledku</b>	<b>Měrná jednotka</b>
Pracovní místa vytvořená v rámci podpořených projektů (Leader)	počet

## Specifický cíl: 2.4 Zemědělské podnikání

### Vazba na cíle SCLLD

Strategický cíl: 2 VYTVÁŘET PODMÍNKY PRO UCHOVÁNÍ A ZVYŠOVÁNÍ ZAMĚSTNANOSTI PROSTŘEDNICTVÍM PODPORY PODNIKÁNÍ, ROZVOJE PODNIKATELSKÉHO PROSTŘEDÍ, ZVYŠOVÁNÍ ODBORNÉHO VZDĚLÁNÍ VČETNĚ INOVACÍ, UPLATNĚNÍ MÍSTNÍCH PRODUKTŮ A ROZVOJE CESTOVNÍHO RUCHU

Specifický cíl: 2.4 Zemědělské podnikání

Opatření: 2.4.A Zemědělské podniky

**Opatření bude podpořeno v programovém rámci PRV**

2.4.B Zemědělské produkty

**Opatření bude podpořeno v programovém rámci PRV**

### Zdůvodnění potřeb

**Vazba na socioekonomickou analýzu:**

- 2.1.1.7 Sociální a zdravotní služby
- 2.1.2.1 Místní ekonomika
- 2.1.2.3 Zemědělské podnikání

**Vazba na SWOT analýzu:**

- EW8 Nedostatek kapitálu firem na rozvoj
- EW10 Zastaralé technologie a špatný technický stav objektů zemědělských i nezemědělských podniků
- EW11 Nižší podpora zemědělských podnikatelů než v jiných v jiných zemích EU
- EW12 Absence trhu/prodejny s regionálními produkty
- EW13 Prodej zemědělských produktů bez přidané hodnoty
- EW14 Slabá podpora v oblasti propagace a odbytu regionálních výrobků

**Vazba na analýzu problémů:**

- PRE7 Zastaralé technologie i objekty zemědělských podniků
- PRE8 Místní zemědělské produkty se prodávají bez přidané hodnoty

**Vazba na analýzu potřeb:**

- PO11 Potřeba podpory podnikatelské činnosti vč. sociálního podnikání
- PO12 Potřeba zvyšování přidané hodnoty místním zem. produktům jejich zpracováním a podporou prodeje

**Vymezení podporovaných aktivit v opatřeních****2.4.A Zemědělské podniky**

- investiční podpora objektů, zázemí, technologií a vybavení místních zemědělců (vč. brownfields)
- podpora vzniku nových a rozvoj stávajících zemědělských a lesnických podniků (včetně start-up a podpory inovací)
- diverzifikace zemědělské činnosti v regionu
- aktivity reagující na klimatické změny a schopnost přizpůsobení se jim
- podpora konkurenceschopnosti zemědělství v regionu
- profesní vzdělávání a předávání znalostí, podpora začínajících zemědělců
- obnova lesů, prevence lesních škod, podpora technologických a technických investic do lesní produkce a údržby lesních cest

**2.4.B Zemědělské produkty**

- podpora uplatňování místních výrobků na trhu
- podpora vzniku trhu/prodejn s regionálními produkty
- zvyšování přidané hodnoty místních produktů zpracováním, zvyšováním jakosti a podporou prodeje v regionu
- podpora v oblasti propagace a odbytu regionálních výrobků

**Kvantifikované a měřitelné výsledky**

Indikátor výstupu	Měrná jednotka
Počet podpořených podniků/příjemců	počet
Indikátor výsledku	Měrná jednotka
Pracovní místa vytvořená v rámci podpořených projektů (Leader)	počet

**Specifický cíl: 2.5 Místní trhy****Vazba na cíle SCLLD**

Strategický cíl: 2 VYTVÁŘET PODMÍNKY PRO UCHOVÁNÍ A ZVYŠOVÁNÍ ZAMĚSTNANOSTI PROSTŘEDNICTVÍM PODPORY PODNIKÁNÍ, ROZVOJE PODNIKATELSKÉHO PROSTŘEDÍ, ZVYŠOVÁNÍ ODBORNÉHO VZDĚLÁNÍ VČETNĚ INOVACÍ, UPLATNĚNÍ MÍSTNÍCH PRODUKTŮ A ROZVOJE CESTOVNÍHO RUCHU

Specifický cíl: 2.5 Místní trhy

Opatření: 2.5.A Krátké řetězce a místní trhy

**Opatření bude podpořeno v programovém rámci PRV.**

2.5.B Rozvoj značky Podkrkonoší regionální produkt

**Zdůvodnění potřeb**

**Vazba na socioekonomickou analýzu:**

- 2.1.2.1 Místní ekonomika
- 2.1.2.4 PODKRKONOŠÍ regionální produkt
- 2.1.2.5 Krátké řetězce a místní trhy

**Vazba na SWOT analýzu:**

- EW11 Nižší podpora zemědělských podnikatelů než v jiných v jiných zemích EU
- EW12 Absence trhu/prodejny s regionálními produkty
- EW13 Prodej zemědělských produktů bez přidané hodnoty
- EW14 Slabá podpora v oblasti propagace a odbytu regionálních výrobků
- EW16 Absence restaurací s regionální kuchyní
- EW18 Absence krátkých prodejních řetězců a technologické integrace místních producentů
- EW19 Chybějící možnosti zpracování místních produktů a jejich využití u místních subjektů

**Vazba na analýzu problémů:**

- PRE9 Nedostatečná podpora zpracování místních produktů a jejich odbytu v území
- PRE10 Nedostatečná propagace a podpora prodeje místních produktů

**Vazba na analýzu potřeb:**

- PO13 Potřeba podpory místních trhů a produktů včetně místního cestovního ruchu

**Vymezení podporovaných aktivit v opatřeních****2.5.A Krátké řetězce a místní trhy**

- podpora krátkých dodavatelských řetězců a technologické integrace ústních producentů
- podpora uvádění místních produktů a služeb na místní trh
- podpora maloobchodní sítě
- podpora spolupráce, síťování, koordinace, sdílení zdrojů místních producentů a poskytovatelů služeb
- podpora přidávání hodnoty produktům, diverzifikace v jejich zpracování apod.
- podpora místní gastronomie

**2.5.B Rozvoj značky Podkrkonoší regionální produkt**

- podpora značení a propagace místních produktů a služeb
- podpora značky PODKRKONOŠÍ regionální produkt®
- podpora prodeje místních produktů v místě
- podpora gastronomie a dalšího využití místních produktů pro účely cestovního ruchu
- marketing místních produktů (především tradičních, jako jsou Hořické trubičky, jablka apod.), též ve spolupráci s polskými MAS

**Kvantifikované a měřitelné výsledky**

Indikátor výstupu	Měrná jednotka
Počet systémů spolupráce v uplatnění místní produkce na místním trhu	počet
Indikátor výsledku	Měrná jednotka
Zvýšené preference spotřebitelů v regionální produkci	% preferencí dle srovnávací studie, průzkumu

**2.6 Cestovní ruch****Vazba na cíle SCLLD**

Strategický cíl: 2 VYTVÁŘET PODMÍNKY PRO UCHOVÁNÍ A ZVYŠOVÁNÍ ZAMĚSTNANOSTI PROSTŘEDNICTVÍM PODPORY PODNIKÁNÍ, ROZVOJE PODNIKATELSKÉHO

PROSTŘEDÍ, ZVYŠOVÁNÍ ODBORNÉHO VZDĚLÁNÍ VČETNĚ INOVACÍ, UPLATNĚNÍ MÍSTNÍCH PRODUKTŮ A ROZVOJE CESTOVNÍHO RUCHU

Specifický cíl: 2.5 Místní trhy

Opatření: 2.6.A Podpora rozvoje turistické infrastruktury

2.6.B Podpora rozvoje turistických služeb

2.6.C Podpora destinačního managementu

2.6.D Zlepšení stavu památek

### Zdůvodnění potřeb

#### Vazba na socioekonomickou analýzu:

- 2.1.2.1 Místní ekonomika
- 2.1.2.4 PODKRKONOŠÍ regionální produkt
- 2.1.2.5 Krátké řetězce a místní trhy
- 2.1.2.6 Cestovní ruch

#### Vazba na SWOT analýzu:

- EW12 Absence trhu/prodeje s regionálními produkty
- EW14 Slabá podpora v oblasti propagace a odbytu regionálních výrobků
- EW15 Potřeba dovybavit území turistickou infrastrukturou
- EW16 Absence restaurací s regionální kuchyní
- EW17 Špatný stavebně technický stav drobných památek

#### Vazba na analýzu problémů:

- PRE11 Nižší kvalita turistické infrastruktury
- PRE12 Absence turistických služeb pracujících s regionálními produkty
- PRE13 Nedostatečná podpora destinačního managementu
- PRE14 Špatný stav některých drobných památek

#### Vazba na analýzu potřeb:

- PO13 Potřeba podpory místních trhů a produktů včetně místního cestovního ruchu

### Vymezení podporovaných aktivit v opatřeních

#### **2.6.A Podpora rozvoje turistické infrastruktury**

- podpora zvyšování kvality turistické infrastruktury
- podpora rozvoje moderních turistických produktů
- dovybavení území turistickou infrastrukturou
- rozvoj cykloturistiky

#### **2.6.B Podpora rozvoje turistických služeb**

- podpora v oblasti propagace a odbytu regionálních výrobků
- podpora služeb pracujících s regionálními produkty
- podpora gastronomie a regionální kuchyně
- Podpora rozvoje moderních turistických služeb včetně propagace oblasti

#### **2.6.C Podpora destinačního managementu**

- podpora destinačního managementu v území
- podpora subjektů napomáhajících rozvoji cestovního ruchu
- podpora rozvoje turistických aktivit v území
- spolupráce s destinačním managementem Sdružení Podzvičinsko

#### **2.6.D Zlepšení stavu památek**

- zlepšování technického stavu drobných i větších památek v území

Kvantifikované a měřitelné výsledky	
<b>Indikátor výstupu</b>	<b>Měrná jednotka</b>
Počet realizací ke zlepšení služeb cestovního ruchu	počet
<b>Indikátor výsledku</b>	<b>Měrná jednotka</b>
Počet návštěvníků regionu	počet - navýšení

### 3.3.3 Klíčová oblast KRAJINA A PROSTŘEDÍ

Vize klíčové oblasti Krajina a prostředí:

**Krajina je udržovaná, průchodná, zadržuje dostatek vody. Pečujeme o lesy a jejich kvalitu. Dýcháme čistý vzduch a pijeme kvalitní místní vodu. Jsme více energeticky soběstační. Jíme kvalitní potraviny od místních výrobců. Pečujeme o památky a kulturní dědictví, objevujeme nové. Opravujeme a využíváme staré budovy a továrny. V rozvoji obcí bereme ohled na okolní krajinu.**

**Strategický cíl: 3 UCHOVÁVAT PŘÍRODNÍ BOHATSTVÍ, ZABRAŇOVAT ZNEČIŠŤOVÁNÍ A ZODPOVĚDNĚ CHRÁNIT ŽIVOTNÍ PROSTŘEDÍ PRO DALŠÍ GENERACE, EFEKTIVNĚ ŘEŠIT ODPADOVÉ HOSPODÁŘSTVÍ, ZVYŠOVAT PRŮCHODNOST KRAJINOU A REVITALIZOVAT TĚŽEBNÍ PROSTORY**

*Strategickým cílem* klíčové oblasti KRAJINA A PROSTŘEDÍ je rozvoj konkurenceschopnosti a ekonomického potenciálu regionu zhodnocením kulturního a přírodního dědictví, které má vliv také na kvalitu životních podmínek a zaměstnanosti v Podchlumí. Cílem je zlepšování kvality vod, lesů, ovzduší, krajiny, snižování rizik povodní, opatření na zefektivnění odpadového hospodářství v regionu.

Kvantifikované a měřitelné výsledky pro Strategický cíl 3	
<b>Indikátor výstupu</b>	<b>Měrná jednotka</b>
Počet realizací řešících zvyšování kvality životního prostředí a průchodnost krajiny	počet
<b>Indikátor výsledku</b>	<b>Měrná jednotka</b>
Zlepšení stavu životního prostředí /studie/	Počet studií prokazující zlepšení stavu ŽP

### Specifický cíl 3.1 Ochrana ovzduší

#### Vazba na cíle SCLLD

Strategický cíl: 3 UCHOVÁVAT PŘÍRODNÍ BOHATSTVÍ, ZABRAŇOVAT ZNEČIŠŤOVÁNÍ A ZODPOVĚDNĚ CHRÁNIT ŽIVOTNÍ PROSTŘEDÍ PRO DALŠÍ GENERACE, EFEKTIVNĚ ŘEŠIT ODPADOVÉ HOSPODÁŘSTVÍ, ZVYŠOVAT PRŮCHODNOST KRAJINOU A REVITALIZOVAT TĚŽEBNÍ PROSTORY

Specifický cíl: 3.1 Ochrana ovzduší

Opatření: 3.1.A Ekologické vytápění

3.1.B Ekologické dopravní prostředky veřejné hromadné dopravy

#### Zdůvodnění potřeb

Vazba na socioekonomickou analýzu:

- 2.1.3.2 Ovzduší

Vazba na SWOT analýzu:



- KW2 Lokální znečištění ovzduší, velký počet domácností vytápěných kotli na tuhá paliva
- KW16 Velký počet domácností vytápěných kotli na tuhá paliva
- KW 17 Energetická nesoběstačnost, absence ekologických zdrojů energie (vytápění i ohřev teplé vody)

**Vazba na analýzu problémů:**

- PRK1 Lokální znečištění ovzduší

**Vazba na analýzu potřeb:**

- PO4 Potřeba zvyšování bezpečnosti a obecně ekologických řešení

**Vymezení podporovaných aktivit v opatřeních****3.1.A Ekologické vytápění**

- snaha o energetickou soběstačnost
- pořízení ekologických zdrojů energie a vytápění
- podpora opatření pro čisté ovzduší

**3.1.B Ekologické dopravní prostředky veřejné hromadné dopravy**

- pořízení ekologických dopravních prostředků

**Kvantifikované a měřitelné výsledky**

Indikátor výstupu	Měrná jednotka
Výkon nahrazených topenišť za šetrná nebo obnovitelné zdroje využívající	kW
Indikátor výsledku	Měrná jednotka
Zvýšení podílu vytápění obnovitelnými zdroji	% z funkčních

**Specifický cíl: 3.2. Ochrana vody****Vazba na cíle SCLLD**

Strategický cíl: 3 UCHOVÁVAT PŘÍRODNÍ BOHATSTVÍ, ZABRAŇOVAT ZNEČIŠŤOVÁNÍ A ZODPOVĚDNĚ CHRÁNIT ŽIVOTNÍ PROSTŘEDÍ PRO DALŠÍ GENERACE, EFEKTIVNĚ ŘEŠIT ODPADOVÉ HOSPODÁŘSTVÍ, ZVYŠOVAT PRŮCHODNOST KRAJINOU A REVITALIZOVAT TĚŽEBNÍ PROSTORY

Specifický cíl: 3.2. Ochrana vody

Opatření: 3.2.A Čistá voda

**Zdůvodnění potřeb****Vazba na socioekonomickou analýzu:**

- 2.1.3.3 Vodní hospodářství
- 2.1.3.9 Extrémní počasí na území MAS

**Vazba na SWOT analýzu:**

- KW3 Problémy s kvalitou vody v některých obcích
- KW6 Nedostatečná protipovodňová ochrana
- KW7 Znečišťování povrchových a podzemních vod

**Vazba na analýzu problémů:**

- PRK2 Problémy s kvalitou a množstvím pitné a užitkové vody

**Vazba na analýzu potřeb:**

- PO14 Potřeba řešení odpadového hospodářství včetně osvěty
- PO15 Potřeba řešení klimatických změn a využívání místních zdrojů přírody

## Vymezení podporovaných aktivit v opatřeních

### 3.2.A Čistá voda

- odbahnění, vybudování, rekonstrukce rybníků
- zvýšení kvality a kvantity pitné vody
- zadržování vody v krajině
- protipovodňová opatření, odvodňovací příkopy
- studie na mapování vodního režimu v krajině
- zabránění znečišťování povrchových i podzemních vod
- zařízení na jímání a využívání dešťové vody
- budovat stavby a technologie čištění a recyklaci odpadních vod
- jímání a uchování pitné vody

### Kvantifikované a měřitelné výsledky

Indikátor výstupu	Měrná jednotka
Počet nových řešení zlepšujících čistotu toků a vodních ploch nebo prostředí okolí toků	Počet
Indikátor výsledku	Měrná jednotka
Zvýšení kvalita čistoty vodních toků	km toků s lepší kvalitou

## Specifický cíl: 3.3 Odpadové hospodářství

### Vazba na cíle SCLLD

Strategický cíl: 3 UCHOVÁVAT PŘÍRODNÍ BOHATSTVÍ, ZABRAŇOVAT ZNEČIŠŤOVÁNÍ A ZODPOVĚDNĚ CHRÁNIT ŽIVOTNÍ PROSTŘEDÍ PRO DALŠÍ GENERACE, EFEKTIVNĚ ŘEŠIT ODPADOVÉ HOSPODÁŘSTVÍ, ZVYŠOVAT PRŮCHODNOST KRAJINOU A REVITALIZOVAT TĚŽEBNÍ PROSTORY

Specifický cíl: 3.3 Odpadové hospodářství

Opatření: 3.3.A Zefektivnění odpadového hospodářství vč. osvěty

3.3.B Řešení starých ekologických zátěží

### Zdůvodnění potřeb

#### Vazba na socioekonomickou analýzu:

- 2.1.3.7 Odpady

#### Vazba na SWOT analýzu:

- KW11 Černé skládky, nízká odpovědnost občanů ke třídění odpadů
- KW12 Nedostatečné řešení ukládání a zpracování bioodpadu
- KW13 Nedostatek sběrných dvorů
- KW14 Existence starých ekologických zátěží

#### Vazba na analýzu problémů:

- PRK3 Nedostatečné třídění odpadů
- PRK4 Existence černých skládek
- PRK5 Nedostatek sběrných dvorů
- PRK6 Nevyřešené ukládání a zpracování bioodpadu
- PRK7 Existence starých ekologických zátěží

#### Vazba na analýzu potřeb:

- PO4 Potřeba zvyšování bezpečnosti a obecně ekologických řešení
- PO14 Potřeba řešení odpadového hospodářství včetně osvěty

### Vymezení podporovaných aktivit v opatřeních

#### 3.3.A Zefektivnění odpadového hospodářství vč. osvěty

- opatření na eliminaci černých skládek
- podpora udržitelného třídění odpadů
- podpora zvyšování odpovědnosti občanů ke třídění odpadů
- podpora zpracování bioodpadu
- rozšíření sběrných dvorů a dalších zařízení pro zpracování odpadů
- řešení starých ekologických zátěží
- osvěta a vzdělávací programy v oblasti odpadového hospodářství

#### 3.3.B Řešení starých ekologických zátěží

- řešení starých ekologických zátěží

### Kvantifikované a měřitelné výsledky

Indikátor výstupu	Měrná jednotka
Počet realizací zlepšující systém odpadového hospodářství	počet
Indikátor výsledku	Měrná jednotka
Podíl sídel využívajících řešení prevence vzniku odpadů	% z počtu sídel (ne obcí)

## Specifický cíl: 3.4 Lesy

### Vazba na cíle SCLLD

Strategický cíl: 3 UCHOVÁVAT PŘÍRODNÍ BOHATSTVÍ, ZABRAŇOVAT ZNEČIŠŤOVÁNÍ A ZODPOVĚDNĚ CHRÁNIT ŽIVOTNÍ PROSTŘEDÍ PRO DALŠÍ GENERACE, EFEKTIVNĚ ŘEŠIT ODPADOVÉ HOSPODÁŘSTVÍ, ZVYŠOVAT PRŮCHODNOST KRAJINOU A REVITALIZOVAT TĚŽEBNÍ PROSTORY

Specifický cíl: 3.4 Lesy

Opatření: 3.4.A Rekreační funkce lesa

**Opatření bude podpořeno v programovém rámci PRV.**

3.4.B Rozvoj lesnictví

### Zdůvodnění potřeb

#### Vazba na socioekonomickou analýzu:

- 2.1.3.4 Krajina a ochrana přírody
- 2.1.3.6 Lesnictví

#### Vazba na SWOT analýzu:

- KW9 Nízká míra zalesnění území
- KW10 Nedostatek infrastruktury a vybavení pro optimální společenskou funkci lesa

#### Vazba na analýzu problémů:

- PRK8 Nedostatek infrastruktury a vybavení pro rekreaci v lesích
- PRK9 Nízká míra zalesnění

#### Vazba na analýzu potřeb:

- PO16 Potřeba komplexního přístupu k veřejným prostranstvím, zeleni, lesům, sadům a krajině vč. územního plánování

### Vymezení podporovaných aktivit v opatřeních

#### 3.4.A Rekreační funkce lesa

- infrastruktura a vybavení pro optimální společenskou funkci lesa
- infrastruktura a vybavení pro rekreaci v lesích
- zvyšování společenské a environmentální funkce lesa podporou rozvoje naučných stezek, hipposteze, ale také rozvojem cyklotras a cyklostezek, odpočívadel a další doplňkové infrastruktury v lesích

#### 3.4.B Rozvoj lesnictví

- modernizace lesnictví
- zvyšování zalesnění území
- rozvoj lesnictví s ohledem na životní prostředí
- stabilizace krajiny, přechod k extenzivnímu zemědělství s vyšší podílem trvalých travních porostů a lesů
- zvyšování hospodářské výkonnosti lesních podniků, zvyšování jejich konkurenceschopnosti
- pořizování techniky a strojů v lesnictví s ohledem na šetrnost k životnímu prostředí

### Kvantifikované a měřitelné výsledky

Indikátor výstupu	Měrná jednotka
Počet podpořených operací na rozvoj lesnictví	Počet
Indikátor výsledku	Měrná jednotka
Celková plocha podpořených lesů	ha

## Specifický cíl: 3.5 Krajina a klimatická změna

### Vazba na cíle SCLLD

Strategický cíl: 3 UCHOVÁVAT PŘÍRODNÍ BOHATSTVÍ, ZABRAŇOVAT ZNEČIŠŤOVÁNÍ A ZODPOVĚDNĚ CHRÁNIT ŽIVOTNÍ PROSTŘEDÍ PRO DALŠÍ GENERACE, EFEKTIVNĚ ŘEŠIT ODPADOVÉ HOSPODÁŘSTVÍ, ZVYŠOVAT PRŮCHODNOST KRAJINOU A REVITALIZOVAT TĚŽEBNÍ PROSTORY

Specifický cíl: 3.5 Krajina a klimatická změna

Opatření: 3.5.A Revitalizace starých lomů a těžebních prostor

3.5.B Pořizování územních a finančních plánů, územních studií, realizace společných zařízení dle komplexních pozemkových úprav

3.5.C Realizace opatření směřujících k adaptaci na klimatickou změnu

3.5.D Krajinné prvky, půda

3.5.E Návrat ovocných dřevin do krajiny

### Zdůvodnění potřeb

Vazba na socioekonomickou analýzu:

- 2.1.3.1 Horninové prostředí
- 2.1.3.3 Vodní hospodářství
- 2.1.3.5 Zemědělství

- 2.1.3.8 Zábory půdy
- 2.1.3.9 extrémní počasí na území MAS
- 2.1.3.10 Územní plánování a pozemkové úpravy

#### **Vazba na SWOT analýzu:**

- KW1 Nedostatečná revitalizace těžebních prostorů
- KW3 Problémy s kvalitou vody v některých obcích
- KW4 Intenzivní zemědělská činnost na svažitém území
- KW5 Problémy s přívalovými srážkami
- KW6 Nedostatečná protipovodňová ochrana
- KW7 Znečišťování povrchových a podzemních vod
- KW8 Absence výsadeb ovocných dřevin v krajině
- KW15 Nedostatečná ochrana budov a nepřipravenost obyvatelstva na období letních veder, období sucha a na povodně

#### **Vazba na analýzu problémů:**

- PRK10 Nedostatečná revitalizace těžebních prostorů
- PRK11 Ohrožení území zrychleným odtokem vody, vodní erozí a povodněmi
- PRK12 Klimatické změny, sucha, vedra, požáry
- PRK13 Nedostatek rozptýlené zeleně v krajině
- PRK14 Absence ovocných dřevin ve volné krajině

#### **Vazba na analýzu potřeb:**

- PO15 Potřeba řešení klimatických změn a využívání místních přírodních zdrojů
- PO16 Potřeba komplexního přístupu k veřejným prostranstvím, zeleni, lesům, sadům a krajině vč. územního plánování

### **Vymezení podporovaných aktivit v opatřeních**

#### **3.5.A Revitalizace starých lomů a těžebních prostor**

- revitalizace opuštěných pískovcových lomů a těžebních prostor
- zpřístupnění lomů veřejnosti a ke kulturním potřebám
- využití lomů jako místo pro vznik biodiverzity

#### **3.5.B Pořizování územních a finančních plánů, územních studií, realizace společných zařízení dle komplexních pozemkových úprav**

- zabránění zrychlenému odtoku vody, vodní erozi a povodním
- zpracování územních studií zaměřených na veřejná prostranství a řešení krajiny (a pozemkových úprav) a následná realizace navržených opatření

#### **3.5.C Realizace opatření směřujících k adaptaci na klimatickou změnu**

- komplexní opatření reagující na důsledky klimatických změn
- ochrana budov a opatření na období letních veder, období sucha, na povodně a další problémy související s klimatickými změnami

#### **3.5.D Krajinné prvky, půda**

- protierozní opatření
- zvýšení počtu krajinných prvků (remízky, biokoridorů aj.)
- zlepšovat průchodnost krajinou
- stavby cyklostezek mimo silniční dopravu
- rozptýlení zeleně v krajině

#### **3.5.E Návrat ovocných dřevin do krajiny**

- výsadby odolných ovocných dřevin ve volné krajině, podél cest, v intravilánech obcí, do školních a obecních sadů
- výsadby ovocných stromů do nestabilní a klimaticky ohrožené zemědělské krajiny a tím podpořit biodiverzitu výsadeb a zlepšit vodní režim v krajině

- návrat původních historických ovocných odrůd do krajiny, i méně obvyklých

Kvantifikované a měřitelné výsledky	
<b>Indikátor výstupu</b>	<b>Měrná jednotka</b>
Počet koncepcí nebo spolupracujících řešení v kvalitě krajinného prostředí	počet
<b>Indikátor výsledku</b>	<b>Měrná jednotka</b>
Připravenost na klimatickou změnu	%

### 3.3.4 Klíčová oblast SPOLUPRÁCE

Vize klíčové oblasti Spolupráce:

**V regionu vzájemně spolupracují města, obce, NNO, podnikatelé a další subjekty. Spolupráce organizací přináší projektům vyšší přidanou hodnotu, inovace a synergický efekt (1+1=3). MAS Podchlumí spolupracuje s jinými MAS na užitečných projektech s přidanou hodnotou. I sama místní samospráva se zlepšuje a její služby občanům jsou efektivnější.**

**Strategický cíl: 4 PODPOROVAT MEZIOBECNÍ, MEZISEKTOROVOU I PŘESHRAŇIČNÍ SPOLUPRÁCI, ADMINISTRATIVNĚ A INFORMAČNĚ PODPOROVAT MALÉ OBCE PRO ZKVALITNĚNÍ JEJICH SAMOSPRÁVY**

*Strategickým cílem* pro klíčovou oblast SPOLUPRÁCE je posílení a modernizace institucionální a administrativní kapacity místních samospráv. Z jiného pohledu jde o rozvoj venkovské oblasti Podchlumí prostřednictvím aktivit místních obyvatel, pomocí inovativních projektů, vycházejících z místních potřeb a potenciálu. Metoda LEADER jako taková svými principy předurčuje k takové spolupráci, zejména vytvářením sítí, partnerství a projektů spolupráce. Pro efektivní spolupráci je žádoucí součinnost veřejného i soukromého sektoru ať už mezi sebou nebo napříč, s důrazem na inovativnost. MAS Podchlumí apeluje na aktivizaci kulturního, lidského, technického a přírodního potenciálu jako základ pro růst zaměstnanosti a ekonomické konkurenceschopnosti Podchlumí. Je důležité posilovat struktury potřebné pro výměnu informací a spolupráce aktérů rozvoje venkova. Cílem je zkvalitnění činnosti samosprávy, doplňovat ji činností MAS a zvyšovat informovanost. SCLLD jako celek je založena na rozvoji místních partnerství na základě principu zdola nahoru, ale také na partnerství přeshraničním. Spoluprací mezi jednotlivými MAS navzájem pak přispívá k přenosu zkušeností a příkladů dobré praxe a vytváření integrovaných projektů s širokým dopadem a vysokou přidanou hodnotou, jak jsme se mohli přesvědčit v programovém období 2007 – 2013.

*Cílem* je napomáhat k posílení rozvoje venkovských oblastí prostřednictvím aktivit místních obyvatel. K naplňování cílů se přispěje realizací operací místního rozvoje včetně integrovaných a víceodvětvových projektů se zahrnutím inovativních prvků, vycházejících z místních potřeb a potenciálu. K tomuto se předpokládá vytváření sítí, partnerství a projektů spolupráce na národní a nadnárodní úrovni.

Kvantifikované a měřitelné výsledky pro <i>Strategický cíl 4</i>	
<b>Indikátor výstupu</b>	<b>Měrná jednotka</b>
Počet navázaných partnerství nebo komunitně plánovaných realizací	počet
<b>Indikátor výsledku</b>	<b>Měrná jednotka</b>
Počet opatření vzniklých díky partnerstvím	počet

### Specifický cíl: 4.1 Zapojení občanů do života obcí

### Vazba na cíle SCLLD

Strategický cíl: **PODPOROVAT MEZIOBECNÍ, MEZISEKTOROVOU I PŘESHRANIČNÍ SPOLUPRÁCI, ADMINISTRATIVNĚ A INFORMAČNĚ PODPOROVAT MALÉ OBCE PRO ZKVALITNĚNÍ JEJICH SAMOSPRÁVY**

Specifický cíl: 4.1 Zapojení občanů do života obcí

Opatření: 4.1.A Komunitní plánování rozvoje obcí

4.1.B Moderní komunikace

### Zdůvodnění potřeb

#### Vazba na socioekonomickou analýzu:

- 2.1.4.1 Řízení obcí, informovanost, spolupráce

#### Vazba na SWOT analýzu:

- SW3 Nedostatečná vybavenost moderní technikou pro hromadné informování obyvatel
- SW4 Na některých úřadech zastaralé informační technologie
- SW5 Nezájem občanů o dění v obci
- SW12 Nízké zapojováním veřejnosti do rozhodovacích a plánovacích procesů

#### Vazba na analýzu problémů:

- PRS1 Snižování zájmu občanů o veřejné dění v obci
- PRS2 Zastaralé vybavení některých úřadů informačními a komunikačními technologiemi
- PRS3 Nedostupné zápisy z kronik

#### Vazba na analýzu potřeb:

- PO17 Potřeba zlepšování komunikačního systému obcí a občanů vzájemně
- PO18 Potřeba zapojování občanů do rozhodovacích a plánovacích procesů obce

### Vymezení podporovaných aktivit v opatřeních

#### 4.1.A Komunitní plánování rozvoje obcí

- zvyšování informovanosti občanů
- komunikační otevřenost obcí (informace o jednání rady a zastupitelstva, o výběrových řízeních, o přípravě důležitých rozhodnutí)
- podpora zapojování občanů do dění a přípravy rozhodnutí obce
- zapojování veřejnosti do rozhodovacích a plánovacích procesů obce
- komunitní plánování rozvoje obcí
- zapojování občanů do procesu územního plánování
- propojování územního plánu s dalšími strategickými dokumenty
- podpora koncepčnosti udržitelného rozvoje území

#### 4.1.B Moderní komunikace

- vybavení obcí moderní technikou pro hromadné informování obyvatel
- tvorba komunikačních systémů v obcích
- modernizace obecních rozhlasů
- podpora zavádění hromadných informačních SMS
- obnova nebo zavedení informačních technologií na obecní úřady
- zvýšení informovanosti o historii obcí (digitalizace obecních kronik)
- podpora vydávání obecních zpravodajů, hromadná SMS info

### Kvantifikované a měřitelné výsledky

Indikátor výstupu	Měrná jednotka
Počet projektů na systémová opatření transparentnosti rozhodování v obcích	počet
Indikátor výsledku	Měrná jednotka

Podíl území obcí s udržitelným plánováním rozvoje

% z obcí

## Specifický cíl: 4.2 Spolupráce

### Vazba na cíle SCLLD

Strategický cíl: PODPOROVAT MEZIOBECNÍ, MEZISEKTOROVOU I PŘESHRANIČNÍ SPOLUPRÁCI, ADMINISTRATIVNĚ A INFORMAČNĚ PODPOROVAT MALÉ OBCE PRO ZKVALITNĚNÍ JEJICH SAMOSPRÁVY

Specifický cíl: 4.2 Spolupráce

Opatření: 4.2.A Spolupráce MAS

**Opatření bude podpořeno v programovém rámci PRV (projekty spolupráce)**

4.2.B Mezisektorová spolupráce v regionu

### Zdůvodnění potřeb

#### Vazba na socioekonomickou analýzu:

- 2.1.4.1 Řízení obcí, informovanost, spolupráce

#### Vazba na SWOT analýzu:

- SW6 Nedostatečná spolupráce obcí, spolků a podnikatelů
- SW10 Nedostatek financí pro větší projekty spolupráce
- SW11 Nedostatečně rozvinutá spolupráce obcí na mezinárodní úrovni bez předchozích zkušeností
- SW13 Nižší aktivita členů/partnerů MAS

#### Vazba na analýzu problémů:

- PRS4 Nízká míra spolupráci s dalšími MAS (i zahraničními) na dlouhodobě udržitelných projektech
- PRS5 Nedostatečná spolupráce obcí, spolků a podnikatelů

#### Vazba na analýzu potřeb:

- PO19 Potřeba spolupráce uvnitř regionu, navenek i mezinárodně

### Vymezení podporovaných aktivit v opatřeních

#### 4.2.A Spolupráce MAS

- podpora spolupráce českých MAS
- podpora mezinárodních partnerství
- podpora spolupráce na větších projektech zaměřených na nově vznikajících problémech např. souvisejících s klimatickými změnami
- prohlubování projektů spolupráce (multiplikace) z minulých let

**Opatření bude podpořeno v programovém rámci PRV (projekty spolupráce)**

#### 4.2.B Mezisektorová spolupráce v regionu

- navazování nebo prohlubování spolupráce obcí, spolků, podnikatelů (napříč sektory)
- prohlubování partnerství a členské základny MAS
- koordinace záměrů místních subjektů
- spolupráce s DSO

### Kvantifikované a měřitelné výsledky

Indikátor výstupu

Měrná jednotka



Počet projektů spolupráce MAS a regionů	počet
<b>Indikátor výsledku</b>	<b>Měrná jednotka</b>
Počet témat rozvíjejících se v partnerství MAS	Počet

## Specifický cíl 4.3 Činnost samosprávy:

### Vazba na cíle SCLLD

Strategický cíl: PODPOROVAT MEZIOBECNÍ, MEZISEKTOROVOU I PŘESHRANIČNÍ SPOLUPRÁCI, ADMINISTRATIVNĚ A INFORMAČNĚ PODPOROVAT MALÉ OBCE PRO ZKVALITNĚNÍ JEJICH SAMOSPRÁVY

Specifický cíl: 4.3 Činnost samosprávy

Opatření: 4.3.A Zvyšování odbornosti pracovníků obecních úřadů  
4.3.B Meziobecní spolupráce

### Zdůvodnění potřeb

#### Vazba na socioekonomickou analýzu:

- 2.1.4.1 Řízení obcí, informovanost, spolupráce

#### Vazba na SWOT analýzu:

- SW1 Vysoký počet neuvolněných starostů
- SW2 Nutnost podpory informovanosti personálu úřadů
- SW7 Potřeba rozvíjet meziobecní spolupráci za účelem úspory výdajů obcí a zefektivnění jejich provozu
- SW8 Nízká administrativní podpora malých obcí
- SW9 Vysoké výdaje na provoz obcí

#### Vazba na analýzu problémů:

- PRS6 Nízká informovanost pracovníků úřadů o novinkách ve veřejné správě
- PRS7 Vysoké výdaje na provoz obcí

#### Vazba na analýzu potřeb:

- PO19 Potřeba spolupráce uvnitř regionu, navenek i mezinárodně

### Vymezení podporovaných aktivit v opatřeních

#### 4.3.A Zvyšování odbornosti pracovníků úřadů

- podpora informovanosti personálu úřadů
- zvyšování odbornosti pracovníků úřadů

#### 4.3.B Meziobecní spolupráce

- podpora výkonu agendy neuvolněných starostů
- rozvoj meziobecní spolupráce za účelem úspory výdajů obcí i přenosu dobré praxe
- administrativní podpora malých obcí
- zefektivnění provozu obcí

### Kvantifikované a měřitelné výsledky

Indikátor výstupu	Měrná jednotka
Počet realizací na zefektivnění a podporu provozu obcí	počet
Indikátor výsledku	Měrná jednotka
Podíl obcí zapojených do meziobecní spolupráce	% obcí v území

## 3.4 Integrované a inovativní rysy strategie

**Integrační rysy** SCLLD jsou definovány prvky, které mají v území zajistit sjednocující, spojující, slučující charakter aktivit. **Inovativní prvky** a metody znamenají způsoby řešení současných problémů přinášející zlepšení stavu, nebo zkvalitnění situace. **Inovaci** je myšlena aktivita nebo projekt, která doposud v regionu Podchlumí nebyla realizována a která přináší přidanou hodnotu celému regionu a zvyšuje přirozeně kvalitu života občanů v něm žijících.

Inovační a integrační charakter strategie lze prokázat na dvou úrovních: celé strategie a jednotlivých záměrů místních subjektů, jimiž má být strategie naplňována. Oba přístupy generují významné **synergické efekty**. Pro realizaci inovací se region nechá **inspirovat** příklady dobré praxe, které nejenže již prověřily jejich proveditelnost, ale pomohou také lépe inovace zacílit, aby nové řešení bylo opravdu efektivní a inovativní.

### 3.4.1 Inovační charakter strategie

#### 1) Na úrovni celé strategie

První inovaci vidí MAS v tom, že na rozdíl od Strategického plánu Leader na období 2007-13 je **nová strategie tematicky komplexnější**, lépe odpovídá problémům, potřebám a rozvojovým příležitostem regionu, zapojuje další partnery (místní subjekty) a je lépe provázaná na zdroje financování (především, ale nejenom na operační a resortní programy ČR).

V posledních letech se do popředí dostává čím dál palčivěji téma klimatických změn. MAS Podchlumí si je jejich vlivů vědoma, a proto se zapojila do projektu NS MAS „Resilience a adaptace na klimatickou změnu v regionálních strategiích“. S Ing. Jiřím Kristem (hlavním metodikem projektu) proběhla konzultace SCLLD z pohledu klimatických změn, která přinesla mnoho podnětů na jejich řešení. Proto vnímáme projekty zaměřené na **resilienci na klimatické změny** jako velkou inovaci a výzvu pro udržitelné životní prostředí. První aktivitou v tomto směru vyvíjíme v rámci projektu/programu spolupráce mezi VŠÚO Holovousy, MAS v ČR v čele s MAS Strážnicko a dalšími významnými aktéry. V první fázi je cílem vytvořit Metodiku pro sázení stromů odolných vůči klimatickým změnám tak, aby byla využita nejen organizacemi v ČR, ale i MASkami, které mají alokaci na sázení stromů v krajině. Tento projekt spolupráce bude představen v kapitole 4.4 Popis spolupráce mezi MAS na národní a mezinárodní úrovni a přeshraniční spolupráce.

Výraznou inovací, která se dosud v našem regionu neuplatnila, bude **revitalizace pískovcových těžebních prostor**. Podle průzkumu MAS se jedná minimálně o 5 lokalit v celkové odhadované výměře 2 hektary. Tyto prostory jsou v současné době nevyužívané, poničené, zaplevelené, bez účelnějšího využití, ale velmi často v bezprostřední blízkosti turisticky, sportovně či kulturně využívaných prostor, a proto je v nich spatřován velký potenciál k rozvoji.

Společným cílem je proměnit tyto prostory a) především v místa aktivního odpočinku – relaxace pohybem, a to jak dospělých, tak rodičů s dětmi, b) dále v biotopy (charakteristická stanoviště rostlin a malých živočichů).

Koncepce využití pískovcových lokalit jako míst pro aktivní odpočinek vychází z návrhů a diskusí, které stále probíhají. MAS hodlá koordinovat aktivity mnoha dotčených obcí, neziskových organizací a podnikatelů v oblasti cestovního ruchu tak, aby byly postupně zajištěny:

- odpočinková a rehabilitační místa pro seniory, zdravotně znevýhodněné a další skupiny (s možností dojezdu nízkokapacitními autobusy z Hořic, Jičína a Hradce Králové)
- sportovní aktivity v přírodě včetně nízkoadrenalinových sportů a aktivit (a to i pro děti), využívání cyklo-, hipo- a běžeckých stezek,

- propojení lokalit naučnými stezkami, při nichž se vybudují odpočinková a aktivizační miniareály s lavičkami, ale i s fitness stroji (k protažení či posílení) zejména pro dospělé a seniory (podobné „miniparky pro seniory“ se dnes budují ve všech zemích Evropy i v ČR).

Tyto lokality by se tak mohly stát objektem denní a víkendové turistiky a návštěv – například i skupin dětí nebo seniorů z Hořic, Jičína a především Hradce Králové, jako součást denní rekreace a rehabilitace<sup>8</sup>. Na tyto lokality mohou být navázány i zařízení a služby cestovního ruchu. Uvažuje se o nákupu nízkoemisních vozidel, které by odpoledne a o víkendech sloužily k přepravě návštěvníků.

Abychom lépe a inovativním způsobem využili místní hodnoty pro cestovní ruch, **hodláme spolupracovat** se Sdružením Podzvičinsko (TVÚ Podkrkonoší), VŠ regionálního rozvoje Praha – Řepy, s Fakultou informatiky a managementu Univerzity Hradec Králové a dalšími.

## 2) Na úrovni jednotlivých záměrů

Řada subjektů se přihlásila s jednotlivými inovačními záměry. Zde uvedeme pouze stručné příklady bez podrobností a jmen zájemců, protože ti budou muset nejdříve záměr zpracovat do podoby projektové žádosti a řádně se zúčastnit vyhlášených výzev bez jistoty, že uspějí. Uvádíme je proto jen jako doklad inovačního potenciálu v regionu.

Ve všech případech jde o inovace v tom smyslu, že v regionu dosud podobná služba, záměr, aktivita neexistuje a že jejich uskutečnění kvalitativně zlepšuje životní podmínky v regionu. Všechny reagují na zjištěné deficity či nově vzniklé potřeby. Jde například o zájmy stále rostoucího počtu seniorů o různé služby. Mezi předběžně zjištěné inovace patří například (v závorkách jsou zmíněny operačních programy jako použitelné finanční zdroje):

- systém krátkých potravinových řetězců u místních pěstitelů, potravinářů a zemědělců (PRV)
- rozvoj konkurenceschopnosti místních trhů spojená s efektivní propagací místních pěstitelů i regionálních produktů (PRV)
- místní akční plány postavené na funkčním partnerství ve vzdělávání v regionu, budování kapacit a zvyšování kvality vzdělávání. Tento záměr MAS podporuje animací škol v OPVVV, čímž naplní potřebu projektového „koordinátora“ místním školám při využívání dotačních příležitostí apod. (IROP, OPVVV)
- spolupráce obcí při zefektivňování nakládání s odpadem (OP ŽP)
- spolupráce obcí při zušlechťení krajiny, úpravách polních a lesních cest mezi obcemi, s vybudováním odpočinkových míst zejména pro seniory (s protahovacími stroji) a vysázením ovocných stromů (PRV)
- umístění fotovoltaického panelu na střeše autobusové zastávky (OP ŽP)
- zřízení centra duševního zdraví (pro pracovní a sociální rehabilitaci duševně nemocných) (IROP)
- zřízení sociálních podniků pro zaměstnávání společensky znevýhodněných osob nebo jiné sociální podnikání (IROP a OP Zaměstnanost)
- spolupráce s místním VŠÚO v Holovousích při výběru a výsadbě tradičních stromů a keřů (inovace spočívá v odborném poradenství a v koordinovaném postupu) či propojení teorie a praxe v zemědělských oborech; resilience na klimatické změny

V regionu již působí firmy s výrazným inovačním potenciálem, především Výzkumný a šlechtitelský ústav ovocnářský v Holovousích, inovační IT firmy jako Swell Hořice (vývojové služby pro automobilový průmysl), první český kamenický klastr Czech Stone Cluster a další.

<sup>8</sup> Bohužel zde nelze přímo navázat na ITI aglomerace Hradec Králové – Pardubice, protože jejich zájmové území končí těsně před hranicemi regionu MAS Podchlumí. Viz Strategie integrované územní investice pro Hradecko-pardubickou metropolitní oblast, verze z 27. 10. 2014. Přesto MAS nebo budoucí uskupení provozovatelů lokalit nabídne možnost rehabilitačního využití areálů jak Magistrátu města Hradec Králové, tak jednotlivým organizacím, které se zabývají službami pro seniory, děti a další skupiny.

Inovativnost na úrovni celé SCLLD i konkrétních záměrů místních subjektů považujeme za **silnou stránku celé strategie**. Ve výzvách žadatelům a při výběru projektů chceme preferovat inovativní záměry.

### 3.4.2 Integrovaní charakter strategie

Integrovaní charakter strategie lze sledovat jednak z úrovně strategie jako celku, tak z úrovně projektů.

#### a) Na úrovni strategie

SCLLD jako celek je velkou integrací problémů, potřeb, příležitostí, cílů a konkrétních záměrů desítek místních subjektů. Bez komunitně vedeného rozvoje a místní akční skupiny by naprosto nebylo možné takového výsledku docílit - dobrovolné svazky obcí, rozvojové agentury ani žádný jiný druh subjektu než MAS nemá předpoklady pro přípravu tematicky ucelené strategie rozvoje a zajišťování její implementace. SCLLD se nově zaměřuje na koordinované a propojené projekty namísto izolovaných projektů, čímž vzniká přidaná hodnota oproti projektům minulým ve vzájemné provázanosti a synergii.

Tato integrace probíhá ve třech směrech:

- I. **územní:** za účelem dosažení vlastních cílů spolupracují sousední obce a z hlediska problematiky stejnorodé venkovské lokality,
- II. **věcné:** dochází k propojenosti ekonomických, sociálních, dopravních a dalších témat do společných záměrů, k propojenosti různých otázek životního prostředí, ke snižování diskriminace a sociálního vyloučení některých skupin obyvatel atd.
- III. **institucionální:** jde o sdružení a spolupráci rozmanitých subjektů, které v regionu působí a jejichž vzájemně propojené akce mohou přinést potřebný synergický efekt.

Základnu pro tyto integrační procesy poskytuje právě MAS.

**Integrovaní přístup** v SCLLD existuje na úrovni opatření z pohledu pouhé doplňkovosti financování:

- 2.2 Sociální podnikání – investiční záměry budou financovány z programového rámce IROP a neinvestiční aktivity z programového rámce OPZ
- 1.1.A Rozšíření dostupnosti a zvýšení kvality sociálních služeb - investiční záměry budou financovány z programového rámce IROP a neinvestiční aktivity z programového rámce OPZ
- Integrovaní přístup lze sledovat také z pohledu tematického, tedy z pohledu vazeb opatření SCLLD v programových rámcích na opatření SCLLD mimo programové rámce, který znázorňuje tabulka č. 29 v kapitole 3.7.1 Vazby, integrovanost, formy realizace opatření.

Z tabulky č. 29 lze vysledovat následující **propojenost mezi opatřeními programových rámců** (v následujících příkladech je vysvětleno z hlediska propojenosti ve Fcích v programových rámcích) například:

- na realizaci opatření 1.1.A Rozšíření dostupnosti a zvýšení kvality sociálních služeb, resp. na **zvýšení dostupnosti a kvality sociálních služeb v Podchlumí** může mít vliv (větší či menší) realizace opatření 2.1.A Zaměstnanost, 2.2.A Sociální podnikání, 4.1.A Komunitní plánování rozvoje obcí, 4.2.A Spolupráce MAS.
- na **zlepšení zaměstnanosti v Podchlumí** (opatření 2.1.A Zaměstnanost) může mít vliv realizace opatření 1.1.A Rozšíření dostupnosti a zvýšení kvality sociálních služeb, 1.5.A Investice do vzdělávání a 1.5.B prorodinná opatření, 2.5.A Krátké řetězce a místní trhy. 1.1.B Komunitní plánování rozvoje obcí může taktéž přinést nápady a invence pro zlepšení

zaměstnanosti stejně jako jakákoli spolupráce (4.2.A Spolupráce MAS, 4.2.B Mezisektorová spolupráce v regionu, 4.3.A Zvyšování odbornosti pracovníků a 4.3.B Meziobecní spolupráce).

- na rozvoj **sociálního podnikání v Podchlumí** (opatření 2.2.A Sociální podnikání) může mít vliv realizace opatření 1.1.A Rozšíření dostupnosti a zvýšení kvality sociálních služeb, 1.5.B Prorodinná opatření, ale také 2.3.A Nezemědělské i 2.3.B Zemědělské podnikání, pokud bude sociálnímu podnikání otevřeno, taktéž 2.4.B Zpracování zemědělských produktů či 2.5.A Krátké řetězce a místní trhy.
- a tak dále jak postupujeme v opatřeních v tabulce č. 29

## b) Na úrovni projektů

Již v přípravě SCLLD vznikaly v pracovních skupinách účelová uskupení zájemců o společné, koordinované řešení. K nejslibnějším integračním projektům patří:

### I. ve spolupráci obcí:

- komunitní kompostování jako způsob efektivnějšího nakládání s organickým odpadem
- úpravy polních a lesních cest a jejich vybavení odpočinkovými místy zejména pro seniory a nově vysazovanými ovocnými stromy
- společně organizované volnočasové aktivity pro děti a mládež
- společné nákupy techniky pro údržbu veřejných prostranství a infrastruktury obcí
- komunitní plánování sociálních služeb
- a další

### II. ve spolupráci místních podnikatelů, firem a NNO:

- podpora místních produktů pomocí značky PODKRKONOŠÍ regionální produkt® (již probíhá)
- krátké potravinové řetězce a propagace místních pěstitelů - úvahy o technologické integraci ve výrobě potravin malých místních producentů, která by znamenala vytvoření řetězce výrobce – zpracovatel – obchodník za účelem realizace přidané hodnoty v podobě vyššího zisku z činnosti
- propojení některých poskytovatelů služeb cestovního ruchu (stravovací a ubytovací zařízení, půjčovny, areály) za účelem vzájemné podpory a synergického efektu koordinovaného podnikání
- spolupráce škol a místních podnikatelů k správnému nasměrování žáků pro budoucí profesní uplatnění
- obce a poskytovatelé sociálních služeb pro terénní sociální služby, dobrovolnické služby apod.
- podnikatelé a sociální sféra pro podporu chráněných dílen
- a další

## 3.5 Strategické dokumenty týkající se cílů SCLLD

Do území MAS Podchlumí je zapojeno 42 obcí z Královéhradeckého kraje. Pro území MAS Podchlumí je relevantní řada strategií a koncepcí národních, krajských i místních. Jejich konkrétní návaznost na klíčové oblasti SCLLD je zaznamenána v kapitole návrhové části dokumentu s názvem Návaznost na strategické dokumenty.

Dokumenty koncepčního charakteru má v území pouze město Hořice, které je obcí s rozšířenou působností. Je tedy jediným místním strategickým dokumentem, který je v tabulce uveden. Je však nutné poznamenat, že samotný komunitní způsob projednávání SCLLD zajistil soulad se strategiemi obcí v územní působnosti MAS. Je třeba uvést, že byl zpracován strategický dokument v rámci projektu Podpora meziobecní spolupráce, jehož nositelem je Svaz měst a obcí a který zahrnuje

všech 29 obcí a měst ORP Hořice, tedy 81 % území MAS Podchlumí. Řešenými oblastmi jsou školství, sociální služby, odpadové hospodářství a bezpečnost. Od února 2016 se také realizuje projekt Místní akční plán vzdělávání pro ORP Hořice (OP VVV) zaměřený na zkvalitňování vzdělávání v ORP Hořice s důrazem na budování partnerství.

Tabulka 26 Návaznost klíčových oblastí SCLLD na strategické dokumenty

Úroveň	Název strategie/koncepce a její dostupnost
<b>Klíčová oblast LIDÉ</b>	
ČR	<b>Koncepce podpory mládeže na období 2014 – 2020</b> <a href="http://icmlomnice.cz/sites/default/files/Koncepce%20podpory%20mladeze%20na%20obdobi%202014-2020.pdf">http://icmlomnice.cz/sites/default/files/Koncepce%20podpory%20mladeze%20na%20obdobi%202014-2020.pdf</a>
ČR	<b>Dlouhodobý záměr vzdělávání a rozvoje vzdělávací soustavy ČR 2011 – 2015</b> <a href="http://databaze-strategie.cz/cz/msmt/strategie/dlouhodoby-zamer-vzdelavani-a-rozvoje-vzdelavaci-soustavy-2011-2015">http://databaze-strategie.cz/cz/msmt/strategie/dlouhodoby-zamer-vzdelavani-a-rozvoje-vzdelavaci-soustavy-2011-2015</a>
ČR	<b>Strategie vzdělávání pro udržitelný rozvoj ČR 2008 – 2015</b> <a href="http://databaze-strategie.cz/cz/msmt/strategie/strategie-vzdelavani-pro-udrzitelny-rozvoj-cr-2008-2015">http://databaze-strategie.cz/cz/msmt/strategie/strategie-vzdelavani-pro-udrzitelny-rozvoj-cr-2008-2015</a>
ČR	<b>Strategie boje proti sociálnímu vyloučení 2011-2015</b> <a href="http://databaze-strategie.cz/cz/uv/strategie/strategie-boje-proti-socialnimu-vylouceni-na-obdobi-2011-2015">http://databaze-strategie.cz/cz/uv/strategie/strategie-boje-proti-socialnimu-vylouceni-na-obdobi-2011-2015</a>
ČR	<b>Dopravní politika ČR pro období 2014-2020 s výhledem do roku 2050</b> <a href="http://dataplan.info/img_upload/7bdb1584e3b8a53d337518d988763f8d/dopravni-politika-2014-2020-schvalena.pdf">http://dataplan.info/img_upload/7bdb1584e3b8a53d337518d988763f8d/dopravni-politika-2014-2020-schvalena.pdf</a>
ČR	<b>Program Zdraví pro všechny ve 21. století</b> <a href="http://www.mzcr.cz/dokumenty/zdravi-pro-vsechny-v-stoleti_2461_1101_5.html">http://www.mzcr.cz/dokumenty/zdravi-pro-vsechny-v-stoleti_2461_1101_5.html</a>
ČR	<b>Národní strategický plán LEADER 2014+</b> <a href="http://nsmascr.cz/content/uploads/2012/07/N%C3%81RODN%C3%8D-STRATEGICK%C3%9D-PL%C3%81N-LEADER-2014+-pln%C3%A1-verze.pdf">http://nsmascr.cz/content/uploads/2012/07/N%C3%81RODN%C3%8D-STRATEGICK%C3%9D-PL%C3%81N-LEADER-2014+-pln%C3%A1-verze.pdf</a>
ČR	<b>Strategie sociálního začleňování 2014 – 2020</b> <a href="http://www.mpsv.cz/files/clanky/17082/strategie_soc_zaclenovani_2014-20.pdf">http://www.mpsv.cz/files/clanky/17082/strategie_soc_zaclenovani_2014-20.pdf</a>
ČR	<b>Strategický rámec udržitelného rozvoje ČR</b> <a href="http://www.mzp.cz/C1257458002F0DC7/cz/strategie_urdzitelneho_rozvoje/\$FILE/KM-SRUR_CZ-20100602.pdf">http://www.mzp.cz/C1257458002F0DC7/cz/strategie_urdzitelneho_rozvoje/\$FILE/KM-SRUR_CZ-20100602.pdf</a>
ČR	<b>Národní strategie rozvoje cyklistické dopravy pro léta 2013 – 2020</b> <a href="http://www.cyklodoprava.cz/file/cyklostrategie-2013-final/">http://www.cyklodoprava.cz/file/cyklostrategie-2013-final/</a>
ČR	<b>Strategie regionálního rozvoje ČR 2014 – 2020</b> <a href="http://www.mmr.cz/getmedia/08e2e8d8-4c18-4e15-a7e2-0fa481336016/SRR-2014-2020.pdf?ext=.pdf">http://www.mmr.cz/getmedia/08e2e8d8-4c18-4e15-a7e2-0fa481336016/SRR-2014-2020.pdf?ext=.pdf</a>
ČR	<b>Státní program ochrany přírody a krajiny ČR 2009-2020</b> <a href="http://databaze-strategie.cz/cz/mzp/strategie/statni-program-ochrany-prirody-a-krajiny-cr-2009-2020">http://databaze-strategie.cz/cz/mzp/strategie/statni-program-ochrany-prirody-a-krajiny-cr-2009-2020</a>
ČR	<b>Státní politika životního prostředí České republiky 2012 – 2020</b> <a href="http://www.mzp.cz/C1257458002F0DC7/cz/news_130108_Statni_politika_zivotního_prostředí/\$FILE/SP%C5%BDP_2012-20.pdf">http://www.mzp.cz/C1257458002F0DC7/cz/news_130108_Statni_politika_zivotního_prostředí/\$FILE/SP%C5%BDP_2012-20.pdf</a>
ČR	<b>Strategie celoživotního učení ČR 2007-2015</b> <a href="http://databaze-strategie.cz/cz/msmt/strategie/strategie-celozivotního-uceni-cr-2007-2015?typ=download">http://databaze-strategie.cz/cz/msmt/strategie/strategie-celozivotního-uceni-cr-2007-2015?typ=download</a>
ČR	<b>Národní akční plán podporující pozitivní stárnutí pro období let 2013 až 2017</b> <a href="http://www.mpsv.cz/files/clanky/14540/III_vlada_Akcní_plan_staruti_.pdf">http://www.mpsv.cz/files/clanky/14540/III_vlada_Akcní_plan_staruti_.pdf</a>
ČR	<b>Strategie podpory využití potenciálu kulturního dědictví v kontextu politiky soudržnosti</b>

	<b>2014+</b> <a href="http://dataplan.info/img_upload/7bdb1584e3b8a53d337518d988763f8d/strategie-podpory-vyuziti-potencialu-kulturniho-dedictvi-2014-.pdf">http://dataplan.info/img_upload/7bdb1584e3b8a53d337518d988763f8d/strategie-podpory-vyuziti-potencialu-kulturniho-dedictvi-2014-.pdf</a>
ČR	<b>Aktualizace státní kulturní politiky na léta 2013-2014 s výhledem na roky 2015-2020</b> <a href="http://www.mkcr.cz/cz/kulturni-politika/aktualizace--statni-kulturni-politiky-na-leta-2013--2014-s-vyhledem-na-roky-2015--2020-163804/">http://www.mkcr.cz/cz/kulturni-politika/aktualizace--statni-kulturni-politiky-na-leta-2013--2014-s-vyhledem-na-roky-2015--2020-163804/</a>
KHK	<b>Aktualizace Koncepce cyklo dopravy Královéhradeckého kraje</b> <a href="http://www.kr-kralovehradecky.cz/cz/rozvoj-kraje/koncepce-cyklo dopravy-kralovehradeckeho-kraje-31629/">http://www.kr-kralovehradecky.cz/cz/rozvoj-kraje/koncepce-cyklo dopravy-kralovehradeckeho-kraje-31629/</a>
KHK	<b>Koncepce rodinné politiky Královéhradeckého kraje 2012 – 2016</b> <a href="http://www.kr-kralovehradecky.cz/assets/krajsky-urad/socialni-oblast/rovne-prilezitosti/Koncepce_rodinne_politiky_KHK_FINAL.pdf">http://www.kr-kralovehradecky.cz/assets/krajsky-urad/socialni-oblast/rovne-prilezitosti/Koncepce_rodinne_politiky_KHK_FINAL.pdf</a>
KHK	<b>Strategie integrace sociálně vyloučených lokalit v KHK 2011 – 2016</b> <a href="http://databaze-strategie.cz/cz/hkk/strategie/strategie-integrace-socialne-vyloucenych-lokalit-v-kralovehradeckem-kraji-2011-2016">http://databaze-strategie.cz/cz/hkk/strategie/strategie-integrace-socialne-vyloucenych-lokalit-v-kralovehradeckem-kraji-2011-2016</a>
KHK	<b>Strategie rozvoje Královéhradeckého kraje 2014 – 2020</b> <a href="http://www.kr-kralovehradecky.cz/assets/rozvoj-kraje/rozvojove-dokumenty/rozvoj-2014-2020/Strategie_rozvoje_KHK_2014-2020.pdf">http://www.kr-kralovehradecky.cz/assets/rozvoj-kraje/rozvojove-dokumenty/rozvoj-2014-2020/Strategie_rozvoje_KHK_2014-2020.pdf</a>
KHK	<b>Dodatek Strategie rozvoje Královéhradeckého kraje 2007-2015</b> <a href="http://www.kr-kralovehradecky.cz/assets/rozvoj-kraje/rozvojove-dokumenty/rozvoj-2006-2015/SRK_Dodatek_zmena-struktury-specificky-cilu.pdf">http://www.kr-kralovehradecky.cz/assets/rozvoj-kraje/rozvojove-dokumenty/rozvoj-2006-2015/SRK_Dodatek_zmena-struktury-specificky-cilu.pdf</a>
KHK	<b>Strategie Královéhradeckého kraje v oblasti sociálních služeb. Plán rozvoje sociálních služeb v Královéhradeckém kraji 2011 – 2016</b> <a href="http://www.kr-kralovehradecky.cz/assets/krajsky-urad/socialni-oblast/rozvoj-soc-sluzeb/plan-rozvoje-soc-sluzeb/PlanSocialnichSluzebKralovehradecky2011-16.pdf">http://www.kr-kralovehradecky.cz/assets/krajsky-urad/socialni-oblast/rozvoj-soc-sluzeb/plan-rozvoje-soc-sluzeb/PlanSocialnichSluzebKralovehradecky2011-16.pdf</a>
ORP Hořice	<b>Komunitní plán sociálních služeb na území obce s rozšířenou působností Hořice</b> <a href="http://www.horice.org/cz/mestsky-urad/agendy-mestskeho-uradu/odbor-zdravotni-a-socialni/">http://www.horice.org/cz/mestsky-urad/agendy-mestskeho-uradu/odbor-zdravotni-a-socialni/</a>
ORP Hořice	<b>Strategie území správního obvodu ORP Hořice v oblasti předškolní výchovy a základního školství, sociálních služeb, odpadového hospodářství a bezpečnosti</b> <a href="http://www.horice.org/cz/mesto-horice/projekty/meziobecni-spoluprace/">http://www.horice.org/cz/mesto-horice/projekty/meziobecni-spoluprace/</a>
<b>Klíčová oblast EKONOMIKA</b>	
ČR	<b>Národní rozvojový plán ČR 2007-2013</b> <a href="http://databaze-strategie.cz/cz/mmr/strategie/narodni-rozvojovy-plan-cr-2007-2013?typ=struktura">http://databaze-strategie.cz/cz/mmr/strategie/narodni-rozvojovy-plan-cr-2007-2013?typ=struktura</a>
ČR	<b>Koncepce podpory mládeže na období 2014 – 2020</b> <a href="http://icmlomnice.cz/sites/default/files/Koncepce%20podpory%20mladeze%20na%20obdobi%202014-2020.pdf">http://icmlomnice.cz/sites/default/files/Koncepce%20podpory%20mladeze%20na%20obdobi%202014-2020.pdf</a>
ČR	<b>Dlouhodobý záměr vzdělávání a rozvoje vzdělávací soustavy ČR 2011 – 2015</b> <a href="http://databaze-strategie.cz/cz/msmt/strategie/dlouhodoby-zamer-vzdelavani-a-rozvoje-vzdelavaci-soustavy-2011-2015">http://databaze-strategie.cz/cz/msmt/strategie/dlouhodoby-zamer-vzdelavani-a-rozvoje-vzdelavaci-soustavy-2011-2015</a>
ČR	<b>Strategie vzdělávání pro udržitelný rozvoj ČR 2008 – 2015</b> <a href="http://databaze-strategie.cz/cz/msmt/strategie/strategie-vzdelavani-pro-udrzitelny-rozvoj-cr-2008-2015">http://databaze-strategie.cz/cz/msmt/strategie/strategie-vzdelavani-pro-udrzitelny-rozvoj-cr-2008-2015</a>
ČR	<b>Národní koncepce podpory rodin s dětmi</b> <a href="http://databaze-strategie.cz/cz/mpsv/strategie/narodni-koncepce-podpory-rodin-s-detmi-2008">http://databaze-strategie.cz/cz/mpsv/strategie/narodni-koncepce-podpory-rodin-s-detmi-2008</a>
ČR	<b>KONCEPCE PODPORY MALÝCH A STŘEDNÍCH PODNIKATELŮ NA OBDOBÍ LET 2014–2020</b> <a href="http://www.mpo.cz/dokument102987.html">http://www.mpo.cz/dokument102987.html</a>
ČR	<b>Dopravní politika ČR pro období 2014-2020 s výhledem do roku 2050</b> <a href="http://dataplan.info/img_upload/7bdb1584e3b8a53d337518d988763f8d/dopravni-politika-2014-2020-schvalena.pdf">http://dataplan.info/img_upload/7bdb1584e3b8a53d337518d988763f8d/dopravni-politika-2014-2020-schvalena.pdf</a>
ČR	<b>Národní strategie rozvoje cyklistické dopravy ČR pro léta 2013 – 2020</b>

	<a href="http://www.cyklodoprava.cz/file/cyklostrategie-2013-final/">http://www.cyklodoprava.cz/file/cyklostrategie-2013-final/</a>
ČR	<b>Koncepce státní politiky cestovního ruchu v ČR na období 2014 – 2020</b> <a href="http://www.mmr.cz/cs/Podpora-regionu-a-cestovni-ruch/Cestovni-ruch/Koncepce-Strategie/Koncepce-statni-politiky-cestovniho-ruchu-v-CR-(1)">http://www.mmr.cz/cs/Podpora-regionu-a-cestovni-ruch/Cestovni-ruch/Koncepce-Strategie/Koncepce-statni-politiky-cestovniho-ruchu-v-CR-(1)</a>
ČR	<b>Strategie sociálního začleňování 2014 – 2020</b> <a href="http://www.mpsv.cz/files/clanky/17082/strategie_soc_zaclenovani_2014-20.pdf">http://www.mpsv.cz/files/clanky/17082/strategie_soc_zaclenovani_2014-20.pdf</a>
ČR	<b>Národní strategický plánek LEADER 2014+</b> <a href="http://nsmacr.cz/content/uploads/2012/07/N%C3%81RODN%C3%8D-STRATEGICK%C3%9D-PL%C3%81N-LEADER-2014+-pln%C3%A1-verze.pdf">http://nsmacr.cz/content/uploads/2012/07/N%C3%81RODN%C3%8D-STRATEGICK%C3%9D-PL%C3%81N-LEADER-2014+-pln%C3%A1-verze.pdf</a>
ČR	<b>Strategie politiky zaměstnanosti do roku 2020</b> <a href="http://portal.mpsv.cz/sz/politikazamest/strateg_zam_2020/strategiepz2020.pdf">http://portal.mpsv.cz/sz/politikazamest/strateg_zam_2020/strategiepz2020.pdf</a>
ČR	<b>Strategický rámec udržitelného rozvoje ČR</b> <a href="http://www.mzp.cz/C1257458002F0DC7/cz/strategie_uzrzelneho_rozvoje/\$FILE/KM-SRUR_CZ-20100602.pdf">http://www.mzp.cz/C1257458002F0DC7/cz/strategie_uzrzelneho_rozvoje/\$FILE/KM-SRUR_CZ-20100602.pdf</a>
ČR	<b>Národní akční plán podporující pozitivní stárnutí pro období let 2013 až 2017</b> <a href="http://www.mpsv.cz/files/clanky/14540/III_vlada_Akcni_plan_staruti_.pdf">http://www.mpsv.cz/files/clanky/14540/III_vlada_Akcni_plan_staruti_.pdf</a>
ČR	<b>Strategie regionálního rozvoje ČR 2014 – 2020</b> <a href="http://www.mmr.cz/getmedia/08e2e8d8-4c18-4e15-a7e2-0fa481336016/SRR-2014-2020.pdf?ext=.pdf">http://www.mmr.cz/getmedia/08e2e8d8-4c18-4e15-a7e2-0fa481336016/SRR-2014-2020.pdf?ext=.pdf</a>
ČR	<b>Strategie pro růst – české zemědělství a potravinářství v rámci Společné zemědělské politiky EU po roce 2013</b> <a href="http://eagri.cz/public/web/mze/ministerstvo-zemedelstvi/koncepce-a-strategie/strategie-pro-rust.html">http://eagri.cz/public/web/mze/ministerstvo-zemedelstvi/koncepce-a-strategie/strategie-pro-rust.html</a>
ČR	<b>Strategie podpory využití potenciálu kulturního dědictví v kontextu politiky soudržnosti 2014+</b> <a href="http://dataplan.info/img_upload/7bdb1584e3b8a53d337518d988763f8d/strategie-podpory-vyuziti-potencialu-kulturniho-dedictvi-2014-.pdf">http://dataplan.info/img_upload/7bdb1584e3b8a53d337518d988763f8d/strategie-podpory-vyuziti-potencialu-kulturniho-dedictvi-2014-.pdf</a>
ČR	<b>Aktualizace státní kulturní politiky na léta 2013-2014 s výhledem na roky 2015-2020</b> <a href="http://www.mkcr.cz/cz/kulturni-politika/aktualizace--statni-kulturni-politiky-na-leta-2013--2014-s-vyhledem-na-roky-2015--2020-163804/">http://www.mkcr.cz/cz/kulturni-politika/aktualizace--statni-kulturni-politiky-na-leta-2013--2014-s-vyhledem-na-roky-2015--2020-163804/</a>
KHK	<b>Koncepce rodinné politiky Královéhradeckého kraje 2012 – 2016</b> <a href="http://socialnisluzby.kr-kralovehradecky.cz/assets/krajsky-urad/socialni-oblast/rovne-prilezitosti/Koncepce_rodinne_politiky_KHK_FINAL.pdf">http://socialnisluzby.kr-kralovehradecky.cz/assets/krajsky-urad/socialni-oblast/rovne-prilezitosti/Koncepce_rodinne_politiky_KHK_FINAL.pdf</a>
KHK	<b>Strategie rozvoje Královéhradeckého kraje 2014 – 2020</b> <a href="http://www.kr-kralovehradecky.cz/assets/rozvoj-kraje/rozvojove-dokumenty/rozvoj-2014-2020/Strategie_rozvoje_KHK_2014-2020.pdf">http://www.kr-kralovehradecky.cz/assets/rozvoj-kraje/rozvojove-dokumenty/rozvoj-2014-2020/Strategie_rozvoje_KHK_2014-2020.pdf</a>
KHK	<b>Dodatek Strategie rozvoje Královéhradeckého kraje 2007-2015</b> <a href="http://www.kr-kralovehradecky.cz/assets/rozvoj-kraje/rozvojove-dokumenty/rozvoj-2006-2015/SRK_Dodatek_zmena-struktury-specifickych-cilu.pdf">http://www.kr-kralovehradecky.cz/assets/rozvoj-kraje/rozvojove-dokumenty/rozvoj-2006-2015/SRK_Dodatek_zmena-struktury-specifickych-cilu.pdf</a>
KHK	<b>Aktualizace Koncepce cyklodopravy Královéhradeckého kraje</b> <a href="http://www.kr-kralovehradecky.cz/cz/rozvoj-kraje/koncepce-cyklodopravy-kralovehradeckeho-kraje-31629/">http://www.kr-kralovehradecky.cz/cz/rozvoj-kraje/koncepce-cyklodopravy-kralovehradeckeho-kraje-31629/</a>
KHK	<b>Koncepce zemědělské politiky Královéhradeckého kraje</b> <a href="http://www.kr-kralovehradecky.cz/scripts/detail.php?id=1957">http://www.kr-kralovehradecky.cz/scripts/detail.php?id=1957</a>
<b>Klíčová oblast KRAJINA A PROSTŘEDÍ</b>	
ČR	<b>Politika územního rozvoje České republiky, ve znění Aktualizace č. 1</b> <a href="http://www.mmr.cz/getmedia/1d20147b-d68b-4493-892e-9fed76debd28/2015_IV_22_pravni_stav_apur.pdf?ext=.pdf">http://www.mmr.cz/getmedia/1d20147b-d68b-4493-892e-9fed76debd28/2015_IV_22_pravni_stav_apur.pdf?ext=.pdf</a>
ČR	<b>Plán odpadového hospodářství České republiky pro období 2015 – 2024</b> <a href="http://www.mzp.cz/C1257458002F0DC7/cz/poh_cr_prislusne_dokumenty/\$FILE/OODP-POH_CR_2015_2024_schvalena_verze_20150113.pdf">http://www.mzp.cz/C1257458002F0DC7/cz/poh_cr_prislusne_dokumenty/\$FILE/OODP-POH_CR_2015_2024_schvalena_verze_20150113.pdf</a>



ČR	<b>Státní program ochrany přírody a krajiny ČR 2009-2020</b> <a href="http://databaze-strategie.cz/cz/mzp/strategie/statni-program-ochrany-prirody-a-krajiny-cr-2009-2020">http://databaze-strategie.cz/cz/mzp/strategie/statni-program-ochrany-prirody-a-krajiny-cr-2009-2020</a>
ČR	<b>STRATEGIE REGIONÁLNÍHO ROZVOJE ČR 2014–2020</b> <a href="http://www.mmr.cz/cs/Podpora-regionu-a-cestovni-ruch/Regionalni-politika/Koncepce-Strategie/Strategie-regionalniho-rozvoje-CR-2014-2020">http://www.mmr.cz/cs/Podpora-regionu-a-cestovni-ruch/Regionalni-politika/Koncepce-Strategie/Strategie-regionalniho-rozvoje-CR-2014-2020</a>
ČR	<b>Dopravní politika ČR pro období 2014-2020 s výhledem do roku 2050</b> <a href="http://dataplan.info/img_upload/7bdb1584e3b8a53d337518d988763f8d/dopravni-politika-2014-2020-schvalena.pdf">http://dataplan.info/img_upload/7bdb1584e3b8a53d337518d988763f8d/dopravni-politika-2014-2020-schvalena.pdf</a>
ČR	<b>Národní strategie rozvoje cyklistické dopravy ČR pro léta 2013 – 2020</b> <a href="http://www.cyklodoprava.cz/file/cyklostrategie-2013-final/">http://www.cyklodoprava.cz/file/cyklostrategie-2013-final/</a>
ČR	<b>Koncepce státní politiky cestovního ruchu v ČR na období 2014 – 2020</b> <a href="http://www.mmr.cz/cs/Podpora-regionu-a-cestovni-ruch/Cestovni-ruch/Koncepce-Strategie/Koncepce-statni-politiky-cestovniho-ruchu-v-CR-(1)">http://www.mmr.cz/cs/Podpora-regionu-a-cestovni-ruch/Cestovni-ruch/Koncepce-Strategie/Koncepce-statni-politiky-cestovniho-ruchu-v-CR-(1)</a>
ČR	<b>Státní politika životního prostředí České republiky 2012 – 2020</b> <a href="http://www.mzp.cz/C1257458002F0DC7/cz/news_130108_Statni_politika_zivotniho_prostredi_/FILE/SP%20BDP_2012-20.pdf">http://www.mzp.cz/C1257458002F0DC7/cz/news_130108_Statni_politika_zivotniho_prostredi_/FILE/SP%20BDP_2012-20.pdf</a>
ČR	<b>Národní strategický pláne LEADER 2014+</b> <a href="http://nsmascr.cz/content/uploads/2012/07/N%20RODN%20STRATEGICK%20PL%20LEADER-2014+-pln%20A1-verze.pdf">http://nsmascr.cz/content/uploads/2012/07/N%20RODN%20STRATEGICK%20PL%20LEADER-2014+-pln%20A1-verze.pdf</a>
ČR	<b>Strategický rámec udržitelného rozvoje ČR</b> <a href="http://www.mzp.cz/C1257458002F0DC7/cz/strategie_udrzelneho_rozvoje/FILE/KM-SRUR_CZ-20100602.pdf">http://www.mzp.cz/C1257458002F0DC7/cz/strategie_udrzelneho_rozvoje/FILE/KM-SRUR_CZ-20100602.pdf</a>
ČR	<b>Národní akční plán České republiky pro energii z obnovitelných zdrojů</b> <a href="http://www.mpo.cz/assets/cz/2012/11/NAP.pdf">http://www.mpo.cz/assets/cz/2012/11/NAP.pdf</a>
KHK	<b>Plán odpadového hospodářství Královéhradeckého kraje</b> <a href="http://www.kr-kralovehradecky.cz/_prez/odpad_hosp/prezentace/prezent.htm">http://www.kr-kralovehradecky.cz/_prez/odpad_hosp/prezentace/prezent.htm</a>
KHK	<b>Strategie rozvoje Královéhradeckého kraje 2014 – 2020</b> <a href="http://www.kr-kralovehradecky.cz/assets/rozvoj-kraje/rozvojove-dokumenty/rozvoj-2014-2020/Strategie_rozvoje_KHK_2014-2020.pdf">http://www.kr-kralovehradecky.cz/assets/rozvoj-kraje/rozvojove-dokumenty/rozvoj-2014-2020/Strategie_rozvoje_KHK_2014-2020.pdf</a>
KHK	<b>Dodatek Strategie rozvoje Královéhradeckého kraje 2007-2015</b> <a href="http://www.kr-kralovehradecky.cz/assets/rozvoj-kraje/rozvojove-dokumenty/rozvoj-2006-2015/SRK_Dodatek_zmena-struktury-specificky-cilu.pdf">http://www.kr-kralovehradecky.cz/assets/rozvoj-kraje/rozvojove-dokumenty/rozvoj-2006-2015/SRK_Dodatek_zmena-struktury-specificky-cilu.pdf</a>
KHK	<b>Aktualizace Koncepce cyklo dopravy Královéhradeckého kraje</b> <a href="http://www.kr-kralovehradecky.cz/cz/rozvoj-kraje/koncepce-cyklo dopravy-kralovehradeckeho-kraje-31629/">http://www.kr-kralovehradecky.cz/cz/rozvoj-kraje/koncepce-cyklo dopravy-kralovehradeckeho-kraje-31629/</a>
ORP Hořice	<b>Strategie území správního obvodu ORP Hořice v oblasti předškolní výchovy a základního školství, sociálních služeb, odpadového hospodářství a bezpečnosti</b> <a href="http://www.horice.org/cz/mesto-horice/projekty/meziobecni-spoluprace/">http://www.horice.org/cz/mesto-horice/projekty/meziobecni-spoluprace/</a>
Město Hořice	<b>Plán odpadového hospodářství města Hořice</b>
<b>Klíčová oblast SPOLURPÁČE</b>	
ČR	<b>STRATEGIE REGIONÁLNÍHO ROZVOJE ČR 2014–2020</b> <a href="https://www.mmr.cz/getmedia/08e2e8d8-4c18-4e15-a7e2-0fa481336016/SRR-2014-2020.pdf">https://www.mmr.cz/getmedia/08e2e8d8-4c18-4e15-a7e2-0fa481336016/SRR-2014-2020.pdf</a>
ČR	<b>Národní strategický pláne LEADER 2014+</b> <a href="http://nsmascr.cz/content/uploads/2012/07/N%20RODN%20STRATEGICK%20PL%20LEADER-2014+-pln%20A1-verze.pdf">http://nsmascr.cz/content/uploads/2012/07/N%20RODN%20STRATEGICK%20PL%20LEADER-2014+-pln%20A1-verze.pdf</a>
ČR	<b>Strategický rámec udržitelného rozvoje ČR</b> <a href="http://www.mzp.cz/C1257458002F0DC7/cz/strategie_udrzelneho_rozvoje/FILE/KM-SRUR_CZ-20100602.pdf">http://www.mzp.cz/C1257458002F0DC7/cz/strategie_udrzelneho_rozvoje/FILE/KM-SRUR_CZ-20100602.pdf</a>
ČR	<b>Národní akční plán podporujícím pozitivní stárnutí pro období let 2013 až 2017</b>

	<a href="http://www.mpsv.cz/files/clanky/14540/III_vlada_Akcní_plan_staruti_.pdf">http://www.mpsv.cz/files/clanky/14540/III_vlada_Akcní_plan_staruti_.pdf</a>
KHK	<b>Strategie rozvoje Královéhradeckého kraje 2014 – 2020</b> <a href="http://www.kr-kralovehradecky.cz/assets/rozvoj-kraje/rozvojove-dokumenty/rozvoj-2014-2020/Strategie_rozvoje_KHK_2014-2020.pdf">http://www.kr-kralovehradecky.cz/assets/rozvoj-kraje/rozvojove-dokumenty/rozvoj-2014-2020/Strategie_rozvoje_KHK_2014-2020.pdf</a>

### 3.6 Vazba specifických cílů na strategické dokumenty

SCLLD musí být přirozeně v souladu s příslušnými evropskými, národními, krajskými a místními strategickými dokumenty a současně s cíli, zaměřením programů ESI fondů a Strategie Evropa 2020, v jejichž rámci bude realizována. V předchozích kapitolách uvedené aktivity mají návaznost na strategické a koncepční dokumenty definované jak na úrovni republikové či krajské, tak na úrovni místní, ačkoli v menším měřítku. Následující tabulka uvádí vazbu každého specifického cíle SCLLD na konkrétní specifický cíl daného strategického dokumentu (celostátního, krajského, resortního, místního).

Tabulka 27 Vazba specifických cílů SCLLD na strategické dokumenty

KLÍČOVÁ OBLAST LIDÉ	
• <b>SC 1.1 Zlepšení sociální a zdravotní péče</b>	
ČR	V souladu s programem Zdraví pro všechny ve 21. století - Dlouhodobý program zlepšování zdravotního stavu obyvatelstva ČR (CÍL 15: INTEGROVANÝ ZDRAVOTNICKÝ SEKTOR, CÍL 16: ŘÍZENÍ V ZÁJMU KVALITY PÉČE)
ČR	V souladu s Národním strategickým plánem LEADER 2014+ - PRIORITY OSA I. ČLOVĚK A SPOLEČNOST - PRIORITY 1.1 ZLEPŠOVÁNÍ PODMÍNEK PRO ZDRAVÝ A SPOKOJENÝ ŽIVOT NA VENKOVĚ (Cíl 3 Podporovat sociální začleňování znevýhodněných skupin obyvatel a snižovat rizika chudoby) a PRIORITY OSA V. EFEKTIVNÍ, STABILNÍ A BEZPEČNÁ SPOLEČNOST - PRIORITY 5.1 POSILOVÁNÍ SOCIÁLNÍ STABILITY A SOUDRŽNOSTI (Cíl 2 Posílit prevenci nebo nalézat řešení sociálně patologických jevů, např. kriminality, korupce apod.)
ČR	V souladu s opatřeními Strategie sociálního začleňování 2014 - 2020 v oblasti Sociálních služeb a Podpory přístupu ke zdravotní péči
ČR	V souladu se Strategickým rámcem udržitelného rozvoje ČR - Priority osa 1: Společnost, člověk a zdraví - Priority 1.1: Zlepšování podmínek pro zdravý život (Cíl 2: Rozvíjet sociální služby a jejich dosažitelnost v rámci sociální infrastruktury, Cíl 3: Podporovat sociální začleňování znevýhodněných skupin obyvatel a snižování výskytu chudoby), Priority 1.2: Zlepšování životního stylu a zdravotního stavu populace (Cíl 1: Zlepšit životní styl a zdravotní stav populace)
KHK	V souladu se Strategií rozvoje Královéhradeckého kraje 2014-2020 - Strategická oblast 3 Veřejné služby a občanská společnost (Strategický cíl 3.1 Zkvalitnit poskytování zdravotní péče v Královéhradeckém kraji a podporovat zdravý životní styl jeho obyvatel, Strategický cíl 3.2 Zvýšit kvalitu sociálního prostředí a zajistit kvalitní a dostupné sociální služby pro obyvatele Královéhradeckého kraje a Strategický cíl 3.3 Zajistit dostatečnou bezpečnost a ochranu obyvatel kraje včetně jejich majetku a předcházet mimořádným událostem)
KHK	V souladu s Dodatkem Strategie rozvoje Královéhradeckého kraje 2007 - 2015 - Priority oblast 2: Lidské zdroje (SC II.C. Dostupnost kvalitních sociálních a zdravotních služeb)
ORP Hořice	V souladu s cíli Strategie území správního obvodu ORP Hořice v oblasti předškolní výchovy a základního školství, sociálních služeb, odpadového hospodářství a bezpečnosti – 2. téma sociální služby
ORP Hořice	V souladu s Komunitním plánem sociálních služeb na území obce s rozšířenou působností Hořice
• <b>SC 1.2 Rozvoj dopravní obslužnosti, SC 1.3 Rozvoj občanské vybavenosti</b>	

ČR	V souladu s cíli Dopravní politiky ČR pro období 2014-2020 s výhledem do roku 2050 (4.1.2 Vytváření podmínek pro soudržnost regionů, 4.1.4 Veřejná služba v přepravě cestujících, 4.2.2 Snižování dopadů z nepravidelností provozu, 4.2.4 Funkční systém osobní dopravy)
ČR	V souladu s Národním strategickým plánem LEADER 2014+ - PRIORITY OSA III. ROZVOJ ÚZEMÍ - PRIORITY 3.2 ZVYŠOVÁNÍ KVALITY ŽIVOTA OBYVATEL ROZVOJEM ÚZEMÍ (Cíl 2 Zvýšit a zkvalitnit dopravní dostupnost, technologickou, energetickou, informační a znalostní úroveň sídel, a tím dosáhnout i zlepšení životního prostředí v sídlech)
ČR	V souladu s cíli Národní strategie rozvoje cyklistické dopravy pro léta 2013 - 2020 - SPECIFICKÝ CÍL 1 – ZAJIŠTENÍ FINANCOVÁNÍ CYKLISTICKÉ INFRASTRUKTURY (Cíl 1.1. Výstavba a údržba cyklistické infrastruktury a Cíl 1.2. Využití stávajících cest i pro potřeby cyklistů)
ČR	V souladu se Strategií boje proti sociálnímu vyloučení 2011 - 2015 - 1. Bezpečnost (1.5.1. Priorita: Bezpečnost v sociálně vyloučených lokalitách, 1.5.2 Priorita: Zadlužování, lichva a další organizovaná kriminalita v sociálně vyloučených lokalitách, 1.5.3. Priorita: Pomoc obětem trestných činů v sociálně vyloučených lokalitách, 1.5.4 Priorita: Primární prevence), 2. Bydlení (2.5.1. Priorita: Standardizace státní podpory sociálního bydlení), 3. Sociální služby, rodina a zdraví
ČR	V souladu se Strategickým rámcem udržitelného rozvoje ČR - Prioritní osa 2: Ekonomika a inovace - Priorita 2.1: Podpora dynamiky národní ekonomiky a posilování konkurenceschopnosti (průmyslu a podnikání, zemědělství, služeb) – (Cíl 4: Zkvalitnit a zefektivnit dopravu a zvýšit její bezpečnost)
ČR	V souladu s cílem Dopravní politiky ČR pro období 2014-2020 s výhledem do roku 2050 - 4.4 Dopravní infrastruktura (4.4.1 Kvalitní údržba a provozování dopravní infrastruktury)
KHK	V souladu se Strategií rozvoje Královéhradeckého kraje 2014-2020 - Strategická oblast 2 Dopravní dostupnost a mobilita (Strategický cíl 2.2 Zlepšit stav regionální dopravní infrastruktury s ohledem na plynulost dopravy a bezpečnost a zdraví obyvatel) a Strategická oblast 5 Vyvážený rozvoj a správa regionu (Strategický cíl 5.2 Zajistit vyvážený a integrovaný rozvoj všech částí Královéhradeckého kraje s ohledem na jejich regionální disparity)
KHK	V souladu s Dodatkem Strategie rozvoje Královéhradeckého kraje 2007 - 2015 - Prioritní oblast 3: Venkov a zemědělství (III.A. Zvýšení přitažlivosti venkovských oblastí zlepšením kvality a dostupnosti služeb) a Prioritní oblast 4: Infrastruktura (IV.B. Rozvoj dopravní dostupnosti a obslužnosti území)
KHK	V souladu s Aktualizací Konceptu cyklo dopravy Královéhradeckého kraje - I. Priorita - Rozvoj cyklistické dopravy (CÍL 1.1. Podpora budování cyklostezek) a II. Priorita - Rozvoj cykloturistiky a terénní cyklistiky v kraji (CÍL 2.4. Začlenění cyklistické dopravy do integrovaného dopravního systému)
KHK	V souladu s prioritními oblastmi Strategie integrace sociálně vyloučených lokalit v KHK 2011 - 2016 – Prioritní oblasti: Kvalita bydlení a zdravotní stav obyvatel sociálně vyloučených lokalit, Vzdělání obyvatel sociálně vyloučených lokalit, Integrace obyvatel SVL na trh práce, Oddlužení obyvatel SVL, Spolupráce se samosprávami obcí)
KHK	V souladu s prioritami Strategie Královéhradeckého kraje v oblasti sociálních služeb. Plán rozvoje sociálních služeb v Královéhradeckém kraji 2011- 2016 - Priorita 1 Zajistit dostupné služby pro seniory, Priorita 2 Zajistit dostupné služby pro osoby s postižením, Priorita 3 Podporovat pečující osoby, Priorita 5 Dostupné služby pro duševně nemocné, Priorita 6 Dostupné služby pro osoby bez přístřeší, Priorita 7 Služby pro osoby v krizi a ohrožené trestnou činností, Priorita 8 Dostupné služby pro uživatele drog

KHK	V souladu se Strategií rozvoje Královéhradeckého kraje 2014-2020 - Strategická oblast 2 Dopravní dostupnost a mobilita (Strategický cíl 2.2 Zlepšit stav regionální dopravní infrastruktury s ohledem na plynulost dopravy a bezpečnost a zdraví obyvatel)
<b>• SC 1.4 Zlepšení technické infrastruktury a veřejných prostranství</b>	
ČR	V souladu s Národním strategickým plánem LEADER 2014+ - PRIORITNÍ OSA IV. KRAJINA, EKOSYSTÉM, BIODIVERSITA (PRIORITA 4.1 PESTRÁ A ZDRAVÁ KRAJINA JAKO ZÁKLAD DRUHOVÉ PESTROSTI)
ČR	V souladu se Státním programem ochrany přírody a krajiny ČR 2009 - Urbánní ekosystémy (Cíl Zajištění vyšší kvality života v sídlech zapojením přírodních nebo přírodě blízkých prvků do struktury sídel.)
ČR	V souladu se Státní politikou životního prostředí České republiky 2012 - 2020 - tematická oblast 3) Ochrana přírody a krajiny (3.3. Zlepšení kvality prostředí v sídlech)
KHK	V souladu s Dodatkem Strategie rozvoje Královéhradeckého kraje 2007 - 2015 - Prioritní oblast 4: Infrastruktura (IV.A. Zkvalitnění a rozvoj technické infrastruktury, ochrana osob a majetku a IV.C. Zvýšení kvality bydlení a zlepšení vzhledu měst a obcí)
ČR	V souladu se Strategií regionálního rozvoje ČR 2014 - 2020 - Prioritní oblast Regionální konkurenceschopnost (Priorita 1 Využití potenciálu rozvojových území - opatření 1.4 Rozšíření a zkvalitnění infrastruktury)
ČR	V souladu s Národním strategickým plánem LEADER 2014+ - PRIORITNÍ OSA III. ROZVOJ ÚZEMÍ - PRIORITA 3.2 ZVYŠOVÁNÍ KVALITY ŽIVOTA OBYVATEL ROZVOJEM ÚZEMÍ (Cíl 2 Zvýšit a zkvalitnit dopravní dostupnost, technologickou, energetickou, informační a znalostní úroveň sídel, a tím dosáhnout i zlepšení životního prostředí v sídlech)
ČR	V souladu se Státní politikou životního prostředí České republiky 2012 - 2020 - tematická oblast 1) Ochrana a udržitelné využívání zdrojů (cíl 1.1 Zajištění ochrany vod a zlepšování jejich stavu)
KHK	V souladu se Strategií rozvoje Královéhradeckého kraje 2014-2020 - Strategická oblast 4 Environmentální prostředí a síť (Strategický cíl 4.1 Zlepšit stav vodohospodářské infrastruktury na území kraje a zajistit dostatečnou ochranu před povodněmi, Strategický cíl 4.3 Zajistit udržitelné zásobování energiemi a jejich šetrné využívání na celém území Královéhradeckého kraje)
KHK	V souladu s Dodatkem Strategie rozvoje Královéhradeckého kraje 2007 - 2015 - Prioritní oblast 4: Infrastruktura (IV.A. Zkvalitnění a rozvoj technické infrastruktury, ochrana osob a majetku)
<b>• SC 1.5 Rozvoj vzdělávacích a volnočasových aktivit</b>	
ČR	V souladu s cíli Koncepce podpory mládeže na období 2014 – 2020 - SC 3: Vytvářet příznivé a udržitelné podmínky pro účast dětí a mládeže v zájmovém a neformálním vzdělávání, SC 4: Rozšiřovat a zatraktivnit nabídku činností ve volném čase a motivovat děti a mládež k jejímu aktivnímu využití a SC 6: Zlepšovat podmínky pro zaměstnanost a zaměstnatelnost mládeže
ČR	V souladu s DLOUHODOBÝM ZÁMĚREM VZDĚLÁVÁNÍ A ROZVOJE VZDĚLÁVACÍ SOUSTAVY ČR (2011-2015) - Strategie rozvoje regionálního školství - II.1.1 PŘEDŠKOLNÍ VZDĚLÁVÁNÍ (II.1.1.2 Zákonem bude umožněno fungování tzv. firemních školek, které umožní rozšířit nedostatečné kapacity v oblasti předškolního vzdělávání (2012)), II.1.3 Střední vzdělávání (Rozvoj odborného vzdělávání, Možnosti spolupráce školské a zaměstnavatelské sféry, Vzdělávání k udržitelnému rozvoji, Zájmové vzdělávání), II.2.6 DALŠÍ VZDĚLÁVÁNÍ (Podpora systémových pilířů dalšího vzdělávání)

ČR	V souladu se Strategií vzdělávání pro udržitelný rozvoj České republiky (2008 – 2015) - Strategická oblast 2: Vzdělávací programy (Opatření 2.9 podpora činnosti NNO v oblasti nabídky vzdělávacích programů a aktivit v oblasti VUR a 2.11 podpora tvorby programu zaměřených na informální a neformální vzdělávání v oblasti VUR)
ČR	V souladu se Strategií celoživotního učení ČR 2007-2015 - Návrh opatření pro oblast počátečního (všeobecného a odborného) vzdělávání (A. Podporovat kurikulární reformu s důrazem na zvýšení funkční gramotnosti žáků, C. Rozvíjet mimoškolní aktivity a zájmové činnosti žáků, D. Podporovat otevřenost a prostupnost mezi vzdělávacími programy středoškolského studia i mezi programy středoškolského a terciárního studia a jejich propojení na další vzdělávání, E. Usnadnit přechod a uplatnění absolventů v praxi), Návrh opatření pro další vzdělávání (A. Stimulovat jednotlivce i zaměstnavatele k rozšíření účasti na dalším vzdělávání a ke zvýšení investic do dalšího vzdělávání, provázat systémovou a programovou složku finanční podpory dalšího vzdělávání, C. Vytvořit podmínky pro sladění nabídky vzdělávání s potřebami trhu práce)
ČR	V souladu s Národním akčním plánem podporujícím pozitivní stárnutí pro období let 2013 až 2017 - Prioritou Celoživotní učení (Strategický cíl 1: Vytvořit funkční systém dalšího vzdělávání, který bude atraktivní pro zaměstnance i zaměstnavatele a bude odpovídat poptávce po pracovní síle)
KHK	V souladu se Strategií Královéhradeckého kraje v oblasti sociálních služeb. Plán rozvoje sociálních služeb v Královéhradeckém kraji 2011- 2016 -Priorita 4 Dostupné služby pro rodiny, děti a mládež (Cíl 4.2 Zajistit dostupné služby pro děti a mládež a posílit jejich odbornost a zaměření na ohrožené skupiny)
KHK	V souladu se Strategií rozvoje Královéhradeckého kraje 2014-2020 - Strategická oblast 3 Veřejné služby a občanská společnost (Strategický cíl 3.4 Podporovat rozvoj kultury a sportu a rozšířit nabídku trávení volného času pro obyvatele kraje i jeho návštěvníky)
KHK	V souladu s Konceptí rodinné politiky Královéhradeckého kraje 2012 - 2016 - 6) Podpora sociálního začleňování pečujících osob (Podpora sociálního začleňování pečujících osob (nejen osob pečujících o děti, ale i o osoby blízké) je velmi úzce spjata s podporou vytváření vhodných socioekonomických podmínek pro fungování rodiny, a to především v souvislosti s vytvářením podmínek a rozvíjením opatření pro podporu sladování pracovního, rodinného a osobního života.)
<ul style="list-style-type: none"> <li><b>SC 1.6 Technika HZS</b></li> </ul>	
KHK	Program rozvoje Královéhradeckého kraje 2014-2016, 3.3 Zajistit dostatečnou bezpečnost a ochranu obyvatel kraje včetně jejich majetku a předcházet mimořádným událostem, 3.3.1 Rozvoj krizového řízení a integrovaného záchranného systému
KHK	Strategie rozvoje Královéhradeckého kraje 2014-2020, 3.3 Zajistit dostatečnou bezpečnost a ochranu obyvatel kraje včetně jejich majetku a předcházet mimořádným událostem
ČR	Koncepce ochrany obyvatelstva do roku 2020 s výhledem do roku 2030, 4.4 Krizové řízení
ČR	STRATEGICKÝ RÁMEC UDRŽITELNÉHO ROZVOJE ČR, Priorita 5.3: Zvyšování připravenosti ke zvládnutí dopadů globálních a jiných bezpečnostních hrozeb a rizik a posilování mezinárodních vazeb. Cíl 2: Zvýšit připravenost obyvatel, veřejné správy a složek Integrovaného záchranného systému k řešení dopadů globálních a jiných bezpečnostních hrozeb a rizik
<b>KLÍČOVÁ OBLAST EKONOMIKA</b>	
<ul style="list-style-type: none"> <li><b>SC 2.1 Pracovní příležitosti a profesní vzdělávání</b></li> </ul>	
ČR	V souladu s Národním rozvojovým plánem ČR 2007 - 2013 - Strategický cíl: Otevřená, flexibilní a soudržná společnost (Prioritní osa Rozvoj moderní a konkurenceschopné společnosti - Zvyšování zaměstnanosti a zaměstnatelnosti Zvýšení zaměstnanosti a zaměstnatelnosti především posílením adaptability lidských zdrojů a zvýšení flexibility trhu práce.

ČR	V souladu s DLOUHODOBÝM ZÁMĚR VZDĚLÁVÁNÍ A ROZVOJE VZDĚLÁVACÍ SOUSTAVY ČR (2011-2015) - Strategie rozvoje regionálního školství - II.1.1 PŘEDŠKOLNÍ VZDĚLÁVÁNÍ (II.1.1.2 Zákonem bude umožněno fungování tzv. firemních školek, které umožní rozšířit nedostatečné kapacity v oblasti předškolního vzdělávání (2012))
ČR	V souladu s Národní koncepcí podpory rodin s dětmi - 1. CÍL: Posilovat ekonomickou a sociální autonomii a tím mezigenerační solidaritu a soudržnost rodin tak, aby byla schopna plnit svoje přirozené funkce ve všech obdobích svého vývojového cyklu a vůči všem svým členům (1) Vytvořit výhodnější podmínky pro využívání částečných pracovních úvazků rodiči, 2) Umožnit využívat pružnou pracovní dobu v rámci veřejné správy, 3) Umožnit větší flexibilitu mateřské a rodičovské dovolené, 5) Motivovat zaměstnavatele v poskytování služeb péče o děti svých zaměstnanců)
ČR	V souladu se Strategií sociálního začleňování 2014 - 2020 - Oblasti podporující sociální začleňování - Podpora přístupu k zaměstnání a jeho udržení (Cíl: Vytvářet podmínky pro vstup a udržení se na trhu práce pro osoby sociálně vyloučené nebo sociálním vyloučením ohrožené - Opatření 3.1.m Podporovat rozvoj sociálního podnikání formou osvěty, poradenství, finanční podpory i after care (následné podpory), včetně zvážení nutnosti přijetí specifické právní úpravy sociálního podnikání a 3.2.q Podpora rozvoje sociálně terapeutických dílen vzájemně prostupných s integračním sociálním podnikáním a zaměstnáváním znevýhodněných, propojování činnosti sociálně terapeutických dílen s potřebami obce, města, regionu.)
ČR	V souladu s Národním strategickým plánem LEADER 2014+ - PRIORITNÍ OSA I. ČLOVĚK A SPOLEČNOST - PRIORITA 1.1 ZLEPŠOVÁNÍ PODMÍNEK PRO ZDRAVÝ A SPOKOJENÝ ŽIVOT NA VENKOVĚ (Cíl 3 Podporovat sociální začleňování znevýhodněných skupin obyvatel a snižovat rizika chudoby - Největší účinek má zde nabídka práce pro všechny sociální a vzdělanostní skupiny na venkově, což znamená např. podporovat sociální podnikání, komunální podniky, regionální ekonomiku, lokální trhy práce, využití multiplikačního efektu s využitím specifických předností regionů.) a PRIORITNÍ OSA II. EKONOMIKA A INOVACE - PRIORITA 2.1 PODPORA DYNAMIKY NÁRODNÍ EKONOMIKY A POSILOVÁNÍ KONKURENCESCHOPNOSTI V PRŮMYSLU, ZEMĚDĚLSTVÍ I VE SLUŽBÁCH (Cíl 3 Zefektivnit podporu malých a středních podniků - Především na venkově zvyšovat motivaci k podnikání, cíleně pracovat se začínajícími podnikateli, především s mladými lidmi, s nezaměstnanými, podporovat nové směry v podnikání, jako např. sociální podniky (senioři, zdravotně postižení, nekvalifikovaní, ženy a jiné znevýhodněné skupiny), eko-podnikání (zpracování odpadů, obnovitelné energie, údržba zeleně, péče o krajinu) a jejich regionální multiplikační kombinace)
ČR	V souladu se Strategií politiky zaměstnanosti do roku 2020 - Priorita 1: Podpora přístupu k zaměstnání, zejména pro skupiny ohrožené na trhu práce (Opatření A1b podpora vytváření pracovních příležitostí prostřednictvím nástrojů aktivní politiky zaměstnanosti, zejména v problémových regionech) a Priorita 2: Podpora rovnosti žen a mužů na trhu práce (Opatření B1b Rekvalifikační a vzdělávací kurzy pro rodiče na rodičovské dovolené a B2a Podpora vytváření zkrácených pracovních úvazků (snížení administrativní zátěže, úprava minimálního vyměřovacího základu, zvýšení jistoty pracujících na zkrácený pracovní úvazek).
KHK	V souladu s Koncepcí rodinné politiky Královéhradeckého kraje 2012 - 2016 - 6) Podpora sociálního začleňování pečujících osob (Podpora sociálního začleňování pečujících osob (nejen osob pečujících o děti, ale i o osoby blízké) je velmi úzce spjata s podporou vytváření vhodných socioekonomických podmínek pro fungování rodiny, a to především v souvislosti s vytvářením podmínek a rozvíjením opatření pro podporu sladování pracovního, rodinného a osobního života.)
KHK	V souladu se Strategií rozvoje Královéhradeckého kraje 2014-2020 - Strategická oblast 1 Konkurenceschopnost a inovace (Strategický cíl 1.3. Zvýšit zaměstnanost v Královéhradeckém kraji zlepšením vzdělanostní struktury obyvatel a jejím propojením na regionální trh práce)
KHK	V souladu s Dodatkem Strategie rozvoje Královéhradeckého kraje 2007 - 2015 - Prioritní oblast 1: Podnikání a zaměstnanost (I.A. Podpora firem jako stabilizujícího prvku regionální ekonomiky a

	zaměstnanosti)
ČR	V souladu s Konceptí podpory mládeže na období 2014 – 2020 - SC 6: Zlepšovat podmínky pro zaměstnanost a zaměstnatelnost mládeže
ČR	V souladu s DLOUHODOBÝM ZÁMĚREM VZDĚLÁVÁNÍ A ROZVOJE VZDĚLÁVACÍ SOUSTAVY ČR (2011-2015) - Strategie rozvoje regionálního školství - II.1.3 Střední vzdělávání (Rozvoj odborného vzdělávání, Možnosti spolupráce školské a zaměstnavatelské sféry, Vzdělávání k udržitelnému rozvoji, Zájmové vzdělávání), II.2.1 Optimalizace nabídky vzdělávání (Uplatnitelnost absolventů na trhu práce), II.2.6 DALŠÍ VZDĚLÁVÁNÍ (Podpora systémových pilířů dalšího vzdělávání)
ČR	V souladu se Strategií vzdělávání pro udržitelný rozvoj České republiky (2008 – 2015) - Strategická oblast 2: Vzdělávací programy (Opatření 2.1 vznik, inovace a realizace komplexních vzdělávacích programů (zaměřených na problematiku UR) a specifických vzdělávacích programu (zaměřených na dílčí témata přispívající k UR) pro všechny cílové skupiny, 2.5 realizace systémových projektu zaměřených na oblast VUR v celoživotním učení a 2.11 podpora tvorby programu zaměřených na informální a neformální vzdělávání v oblasti VUR) a Strategická oblast 3: Motivace pro realizaci VUR a účast na VUR (3.2 stimulace poptávky po vzdělávání k UR u všech cílových skupin)
ČR	V souladu se Strategickým rámcem udržitelného rozvoje ČR - Prioritní osa 2: Ekonomika a inovace - Priorita 2.3: Rozvoj lidských zdrojů, podpora vzdělávání, výzkumu a vývoje (Cíl 1: Podpořit vzdělávání a rozvoj lidských zdrojů)
ČR	V souladu se Strategií politiky zaměstnanosti do roku 2020 - Priorita 3: Přizpůsobení podniků, zaměstnanců a nezaměstnaných změnám a potřebám trhu práce (opatření C1c Podpora získávání praktických dovedností formou stáží a odborných praxí pro studenty a absolventy a C1e Vytvoření systému předvídání kvalifikačních potřeb a jeho provázání na další národní soustavy, realizaci rekvalifikačních kurzů a vytváření vzdělávacích oborů.) a Priorita 4: Rozvoj služeb zaměstnanosti (Opatření D1i Vybudování vzdělávacích a Informačních a poradenských středisek pro volbu a změnu povolání ÚP ČR jak pro vnitřní potřeby ÚP ČR, tak pro potřeby jeho klientů.)
ČR	V souladu s Národním akčním plánem podporujícím pozitivní stárnutí pro období let 2013 až 2017 - Prioritou Zaměstnávání starších pracovníků a seniorů ve vazbě na systém důchodového pojištění (Strategický cíl 2: Prodloužit pracovní kariéru pracovníků a motivovat je k odkladu odchodu do důchodu skrze úpravy legislativních podmínek a akcentování konceptu Age Managementu na pracovištích a bojovat proti výskytu věkové diskriminace)
KHK	V souladu se Strategií rozvoje Královéhradeckého kraje 2014-2020 - Strategická oblast 1 Konkurenceschopnost a inovace (Strategický cíl 1.3. Zvýšit zaměstnanost v Královéhradeckém kraji zlepšením vzdělanostní struktury obyvatel a jejím propojením na regionální trh práce)
KHK	V souladu s Dodatkem Strategie rozvoje Královéhradeckého kraje 2007 - 2015 - Prioritní oblast 1: Podnikání a zaměstnanost (I.D. Zlepšení podmínek při uplatnění osob na trhu práce), Prioritní oblast 2: Lidské zdroje (II.A. Zvýšení vzdělanosti obyvatelstva s využitím nových moderních vzdělávacích metod a nových technologií v počátečním i dalším vzdělávání, II.B. Rozvoj celoživotního učení a zlepšení spolupráce vzdělávací sféry se zaměstnavateli při rozvoji systému celoživotního učení)
<ul style="list-style-type: none"> <li><b>SC 2.3 Nezemědělské podnikání, 2.4 Zemědělské podnikání</b></li> </ul>	
ČR	V souladu s Národním rozvojovým plánem ČR 2007 - 2013 - Strategický cíl: Konkurenceschopná česká ekonomika (Prioritní osa Posilování konkurenceschopnosti české ekonomiky) a SC Otevřená flexibilní a soudržná česká společnost (Rozvoj moderní a konkurenceschopné společnosti - Rozvoj informační společnosti)
ČR	V souladu se Strategickým rámcem udržitelného rozvoje ČR - Prioritní osa 2: Ekonomika a inovace -Priorita 2.1: Podpora dynamiky národní ekonomiky a posilování konkurenceschopnosti (průmyslu a podnikání, zemědělství, služeb) (Cíl 1: Vytvořit příznivější podnikatelské prostředí a podpořit soukromou iniciativu, Cíl 2: Podpořit podnikání a konkurenceschopnost a Cíl 3:

	Zefektivnit podporu malých a středních podniků)
ČR	V souladu se Strategií regionálního rozvoje ČR 2014 - 2020 - Priorita 4 Vyvážený rozvoj stabilizovaných území (opatření 4.3 Podpora inovací v podnikání), Priorita 5 Oživení periferních území (5.1 Podpora rozvoje lokální ekonomiky, 5.2 Podpora zvýšení kvality pracovní síly)
ČR	V souladu s KONCEPCÍ PODPORY MALÝCH A STŘEDNÍCH PODNIKATELŮ NA OBDOBÍ LET 2014–2020 - Strategická priorita č. 2 – Rozvoj podnikání založeného na podpoře výzkumu, vývoje a inovací, Strategická priorita č. 3 – Podpora podnikatelské a inovační infrastruktury)
KHK	V souladu se Strategií rozvoje Královéhradeckého kraje 2014-2020 - Strategická oblast 1 Konkurenceschopnost a inovace (Strategický cíl 1.1 Zvýšit konkurenceschopnost ekonomiky a podpořit rozvoj podnikatelského prostředí na území Královéhradeckého kraje
KHK	V souladu s Dodatkem Strategie rozvoje Královéhradeckého kraje 2007 - 2015 - Prioritní oblast 4: Infrastruktura (IV.C. Zvýšení kvality bydlení a zlepšení vzhledu měst a obcí)
ČR	V souladu se STRATEGIÍ PRO RŮST - ČESKÉ ZEMĚDĚLSTVÍ A POTRAVINÁŘSTVÍ V RÁMCI SPOLEČNÉ ZEMĚDĚLSKÉ POLITIKY EU PO ROCE 2013 - Hlavním strategickým cílem dalšího rozvoje českého zemědělství je podílet se na dlouhodobém a trvalém zajištění potravinové bezpečnosti na národní a evropské úrovni a přispět k energetické soběstačnosti ČR v rámci stanoveného energetického mixu, a to při podstatném zvýšení jeho efektivity a konkurenceschopnosti a vztahů k jím užívaným přírodním zdrojům a rozvoji venkova, včetně zvyšování jeho rekreačního potenciálu - Strategické oblasti Zvýšení efektivity a konkurenceschopnosti zemědělských podniků, Rozvoj zemědělství při podstatném zlepšení jeho vztahů k přírodním zdrojům, Rozvoj zemědělství při podstatném zlepšení jeho vztahů k přírodním zdrojům, Rozvoj využití zemědělské produkce a odpadů jako obnovitelných zdrojů energie, Zlepšení vztahů zemědělství k venkovu, Snížení dopadů rizikovosti podnikání v zemědělství, Rozvoj a využití poznatků vědecko-technologického vývoje ve prospěch reálné konkurenceschopnosti)
ČR	V souladu se Strategickým rámcem udržitelného rozvoje ČR - PRIORITY OSA 4: KRAJINA, EKOSYSTÉMY A BIODIVERZITA - Priorita 4.2: Odpovědné hospodaření v zemědělství a lesnictví (Cíl 1: Podporovat šetrné a přírodě blízké způsoby zemědělského hospodaření a rozvíjet jeho mimoprodukční funkce a Cíl 2: Zachovat a zlepšit biologickou rozmanitost v lesích podporou šetrných, přírodě blízkých způsobů hospodaření v lesích a posílením mimoprodukčních funkcí lesních ekosystémů
ČR	V souladu s Národním strategickým plánem LEADER 2014+ - PRIORITY OSA II. EKONOMIKA A INOVACE - PRIORITY 2.1 PODPORA DYNAMIKY NÁRODNÍ EKONOMIKY A POSILOVÁNÍ KONKURENCESCHOPNOSTI V PRŮMYSLU, ZEMĚDĚLSTVÍ I VE SLUŽBÁCH (Cíl 1 Vytvořit příznivější podnikatelské prostředí a podpořit soukromou iniciativu, Cíl 2 Podpořit podnikání a konkurenceschopnost, Cíl 4 Podpora udržitelnosti materiálového hospodářství) a PRIORITY 4.2 ODPOVĚDNÉ HOSPODAŘENÍ S PŮDOU, LESEM A VODAMI (Cíl 1 Podporovat šetrné, přírodě blízké způsoby zemědělského hospodaření a brát ohled na jeho mimoprodukční funkce a Cíl 2 Podporovat šetrné, přírodě blízké způsoby lesního hospodaření a brát ohled na mimoprodukční funkce lesa, zachovat a zlepšovat biologickou rozmanitost v lesích)
KHK	V souladu se Strategií rozvoje Královéhradeckého kraje 2014-2020 - Strategická oblast 4 Environmentální prostředí a síť (Strategický cíl 4.5 Zvýšit konkurenceschopnost zemědělství a lesnictví a podporovat rozvoj jejich mimoprodukčních funkcí)
KHK	V souladu s Dodatkem Strategie rozvoje Královéhradeckého kraje 2007 - 2015 - Prioritní oblast 3: Venkov a zemědělství (III.C. Zvýšení konkurenceschopnosti zemědělství a péče o krajinu jako stabilizujícího prvku venkova)
KHK	V souladu s Konceptí zemědělské politiky Královéhradeckého kraje
<ul style="list-style-type: none"> <li>• <b>SC 2.5 Místní trhy</b></li> </ul>	



ČR	V souladu s Národním strategickým plánem LEADER 2014+ - PRIORITY OSA II. EKONOMIKA A INOVACE (PRIORITY 2.1 PODPORA DYNAMIKY NÁRODNÍ EKONOMIKY A POSILOVÁNÍ KONKURENCESCHOPNOSTI V PRŮMYSLU, ZEMĚDĚLSTVÍ I VE SLUŽBÁCH - Cíl 1 Vytvořit příznivější podnikatelské prostředí a podpořit soukromou iniciativu a Cíl 2 Podpořit podnikání a konkurenceschopnost, PRIORITY 2.2 ZAJIŠTĚNÍ ENERGETICKÉ BEZPEČNOSTI STÁTU A ZVYŠOVÁNÍ ENERGETICKÉ A MATERIÁLOVÉ EFEKTIVITY HOSPODÁŘSTVÍ - Cíl 4 Podpora udržitelnosti materiálového hospodářství, PRIORITY 3.2 ZVYŠOVÁNÍ KVALITY ŽIVOTA OBYVATEL ROZVOJEM ÚZEMÍ - Cíl 4 Posílit rozvoj udržitelného cestovního ruchu v území, PRIORITY 4.2 ODPOVĚDNÉ HOSPODAŘENÍ S PŮDOU, LESEM A VODAMI - Cíl 1 Podporovat šetrné, přírodě blízké způsoby zemědělského hospodaření a brát ohled na jeho mimoprodukční funkce)
ČR	V souladu se Strategickým rámcem udržitelného rozvoje ČR - PRIORITY OSA 3: ROZVOJ ÚZEMÍ - Priorita 3.2: Zvyšování kvality života obyvatel území (Cíl 4: Posílit zastoupení udržitelného cestovního ruchu ve struktuře místní ekonomiky)
KHK	V souladu s Dodatkem Strategie rozvoje Královéhradeckého kraje 2007 - 2015 - Strategická oblast 4 Environmentální prostředí a síť (Strategický cíl 4.5 Zvýšit konkurenceschopnost zemědělství a lesnictví a podporovat rozvoj jejich mimoprodukčních funkcí - /Je třeba podporovat tradiční i netradiční zemědělské hospodaření na vhodných lokalitách a speciální regionální produkty a bioprodukty./)
<ul style="list-style-type: none"> <li> <b>SC 2.6 Cestovní ruch</b> </li> </ul>	
ČR	V souladu se Strategií podpory využití potenciálu kulturního dědictví 2014+ - Priorita č. 1: Základní péče o kulturní dědictví (Cíl: Zlepšit stav kulturního dědictví a zefektivnit jeho propagaci - Opatření 1.5: Drobné kulturní památky, venkovské kulturní památky a drobné sakrální stavby a 1.6: Obnova kulturní krajiny)
ČR	V souladu s Národním strategickým plánem LEADER 2014+ - PRIORITY OSA III. ROZVOJ ÚZEMÍ - PRIORITY 3.2 ZVYŠOVÁNÍ KVALITY ŽIVOTA OBYVATEL ROZVOJEM ÚZEMÍ (Cíl 4 Posílit rozvoj udržitelného cestovního ruchu v území)
ČR	V souladu s DOPRAVNÍ POLITIKOU ČR PRO OBDOBÍ 2014 – 2020 S VÝHLEDEM DO ROKU 2050 - Priorita Uživatelé, Specifický cíl 1.6 Vytváření podmínek pro rozvoj cestovního ruchu
ČR	V souladu s Národní strategií rozvoje cyklistické dopravy České republiky pro léta 2013–2020 - SPECIFICKÝ CÍL 1 – ZAJIŠTĚNÍ FINANCOVÁNÍ CYKLISTICKÉ INFRASTRUKTURY (1.1. VÝSTAVBA A ÚDRŽBA CYKLISTICKÉ INFRASTRUKTURY a 1.2. VYUŽITÍ STÁVAJÍCÍCH CEST I PRO POTREBY CYKLISTU)
ČR	V souladu se Strategickým rámcem udržitelného rozvoje ČR - PRIORITY OSA 3: ROZVOJ ÚZEMÍ - Priorita 3.2: Zvyšování kvality života obyvatel území (Cíl 4: Posílit zastoupení udržitelného cestovního ruchu ve struktuře místní ekonomiky)
ČR	V souladu se Strategií podpory využití potenciálu kulturního dědictví 2014+ - Priorita č. 1: Základní péče o kulturní dědictví (Cíl: Zlepšit stav kulturního dědictví a zefektivnit jeho propagaci - Opatření 1.5: Drobné kulturní památky, venkovské kulturní památky a drobné sakrální stavby a 1.7: Osvěta a propagace)
ČR	V souladu s KONCEPCÍ STÁTNÍ POLITIKY CESTOVNÍHO RUCHU V ČESKÉ REPUBLICE NA OBDOBÍ 2014 - 2020 - Priorita 1: Zkvalitnění nabídky cestovního ruchu (Opatření 1.2: Výstavba a modernizace základní a doprovodné infrastruktury cestovního ruchu, Opatření 1.3: Zkvalitnění nabídky služeb cestovního ruchu, Opatření 1.4: Zkvalitnění nabídky primárního potenciálu cestovního ruchu (zkvalitnění využívání přírodních a kulturně-historických atraktivit pro cestovní ruch), a PRIORITY 3: DESTINAČNÍ MARKETING (Opatření 3.2: Tvorba a marketing národních a regionálních produktů cestovního ruchu)
ČR	V souladu s Aktualizací Statní kulturní politiky na léta 2013-2014 s výhledem na roky 2015-2020 - CÍL 3 – ROLE STÁTU, KRAJŮ A OBCÍ PŘI PODPOŘE ZACHOVÁNÍ A TVORBY KULTURNÍCH HODNOT (3.2. Program na podporu uchování drobných památek v krajině)

KHK	V souladu s Aktualizací Koncepce cyklo dopravy Královéhradeckého kraje - I. Priorita - Rozvoj cyklistické dopravy (CÍL 1.1. Podpora budování cyklostezek), II. Priorita - Rozvoj cykloturistiky a terénní cyklistiky v kraji (CÍL 2.1. Komplexní marketingová prezentace cykloturistiky a terénní cyklistiky a CÍL 2.3. Podpora budování ostatních cyklotras a související infrastruktury) a 3.4 III. Priorita - Koordinace a partnerství (Cíl 3.2 Poradenství a propagace)
KHK	V souladu se Strategií rozvoje Královéhradeckého kraje 2014-2020 - Strategická oblast 1 Konkurenceschopnost a inovace (Strategický cíl 1.4. Zatraktivnit Královéhradecký kraj pro další rozvoj cestovního ruchu jako významné složky regionální ekonomiky)
KHK	V souladu s Dodatkem Strategie rozvoje Královéhradeckého kraje 2007 - 2015 - Prioritní oblast 1: Podnikání a zaměstnanost (I.E. Zvýšení podílu cestovního ruchu na ekonomické prosperitě regionu)
<b>KLÍČOVÁ OBLAST KRAJINA A PROSTŘEDÍ</b>	
<b>• SC 3.1 Ochrana ovzduší</b>	
ČR	V souladu se Státní politikou životního prostředí České republiky 2012 - 2020 - tematická oblast 2) Ochrana klimatu a zlepšení kvality ovzduší (priority: 2.1 Snižování emisí skleníkových plynů a omezování negativních dopadů klimatické změny, 2.2 Snížení úrovně znečištění ovzduší, 2.3 Efektivní a přírodě šetrné využívání obnovitelných zdrojů energie)
ČR	V souladu se Strategií regionálního rozvoje ČR 2014-2020 - Prioritní oblast 3 - Environmentální udržitelnost - Priorita 6: Ochrana a udržitelné využívání zdrojů v regionech (Opatření: 6.3 Využívání obnovitelných zdrojů energie a podpora úspor energie ve vazbě na místní podmínky a 6.4 Omezování negativních vlivů dopravy (hluk, prach atd.) na obyvatelstvo a na krajinu)
ČR	V souladu se Strategickým rámcem udržitelného rozvoje ČR -PRIORITNÍ OSA 4: KRAJINA, EKOSYSTÉMY A BIODIVERZITA - Priorita 4.1: Ochrana krajiny jako předpoklad pro ochranu druhové diverzity a Priorita 4.3: Adaptace na změny klimatu
ČR	V souladu s Národním akčním plánem ČR pro energii z obnovitelných zdrojů 2010 - 2020 v oblasti dopravy a čistoty ovzduší
KHK	V souladu se Strategií rozvoje Královéhradeckého kraje 2014-2020 - Strategická oblast 4 Environmentální prostředí a síť (Strategický cíl 4.3 Zajistit udržitelné zásobování energiemi a jejich šetrné využívání na celém území Královéhradeckého kraje a Strategický cíl 4.4 Chránit všechny složky životního prostředí a šetrně pečovat o krajinu a přírodní ekosystémy na území kraje, podporovat rozvoj ekologického vzdělávání, výchovy a osvěty)
KHK	V souladu s Dodatkem Strategie rozvoje Královéhradeckého kraje 2007 - 2015 - Prioritní oblast 4: Infrastruktura (IV.D. Zlepšení stavu a ochrany životního prostředí)
<b>• SC 3.2 Ochrana vody</b>	
ČR	V souladu s Národním strategickým plánem LEADER 2014+ - PRIORITNÍ OSA IV. KRAJINA, EKOSYSTÉM, BIODIVERSITA - Priorita 4.2 ODPOVĚDNÉ HOSPODAŘENÍ S PŮDOU, LESEM A VODAMI, PRIORITA 4.3 ADAPTACE NA ZMĚNU KLIMATU
ČR	V souladu se Státním programem ochrany přírody a krajiny ČR 2009 - Vodní a mokřadní ekosystémy (Cíl: 1. obnovit přirozené hydro-ekologické funkce krajiny a posílit schopnosti krajiny odolávat a přizpůsobovat se očekávaným klimatickým změnám)
ČR	V souladu se Státní politikou životního prostředí České republiky 2012 - 2020 - tematická oblast 1) Ochrana a udržitelné využívání zdrojů (priorita 1.1 Zajištění ochrany vod a zlepšování jejich stavu)
ČR	V souladu se Strategií regionálního rozvoje ČR 2014-2020 - Prioritní oblast 3 - Environmentální udržitelnost - Priorita 6: Ochrana a udržitelné využívání zdrojů v regionech (6.5 Udržitelné užívání vodních zdrojů)

ČR	V souladu se Strategickým rámcem udržitelného rozvoje ČR -PRIORITY OSA 4: KRAJINA, EKOSYSTÉMY A BIODIVERZITA - Priorita 4.1: Ochrana krajiny jako předpoklad pro ochranu druhové diverzity a Priorita 4.3: Adaptace na změny klimatu
KHK	V souladu se Strategií rozvoje Královéhradeckého kraje 2014-2020 - Strategická oblast 4 Environmentální prostředí a sítě (Strategický cíl 4.1 Zlepšit stav vodohospodářské infrastruktury na území kraje a zajistit dostatečnou ochranu před povodněmi)
KHK	V souladu s Dodatkem Strategie rozvoje Královéhradeckého kraje 2007 - 2015 - Prioritní oblast 4: Infrastruktura (IV.D. Zlepšení stavu a ochrany životního prostředí)
<ul style="list-style-type: none"> <li><b>SC 3.4 Lesy, 3.5 Krajina a klimatická změna</b></li> </ul>	
ČR	V souladu se Státním programem ochrany přírody a krajiny ČR 2009-2020 - Krajina (Cíl: 1. obnovit přirozené hydro-ekologické funkce krajiny a posílit schopnosti krajiny)
ČR	V souladu se Státní politikou životního prostředí České republiky 2012 - 2020 - tematická oblast 1) Ochrana a udržitelné využívání zdrojů (priorita 1.3 Ochrana a udržitelné využívání půdního a horninového prostředí) a tematická oblast 4) Bezpečné prostředí (priority: 4.1 Předcházení rizik a 4.2 Ochrana prostředí před negativními dopady krizových situací způsobenými antropogenními nebo přírodními hrozbami)
ČR	V souladu se Strategií regionálního rozvoje ČR 2014-2020 - Prioritní oblast 3 - Environmentální udržitelnost - Priorita 6: Ochrana a udržitelné využívání zdrojů v regionech (Opatření: 6.5 Udržitelné užívání vodních zdrojů)
ČR	V souladu s Národním strategickým plánem LEADER 2014+ - PRIORITY OSA IV. KRAJINA, EKOSYSTÉM, BIODIVERSITA - Priorita 4.1 PESTRÁ A ZDRAVÁ KRAJINA JAKO ZÁKLAD DRUHOVÉ PESTROSTI, Priorita 4.2 ODPOVĚDNÉ HOSPODAŘENÍ S PŮDOU, LESEM A VODAMI, PRIORITY 4.3 ADAPTACE NA ZMĚNU KLIMATU
ČR	V souladu se Strategickým rámcem udržitelného rozvoje ČR -PRIORITY OSA 4: KRAJINA, EKOSYSTÉMY A BIODIVERZITA - Priorita 4.1: Ochrana krajiny jako předpoklad pro ochranu druhové diverzity a Priorita 4.3: Adaptace na změny klimatu
KHK	V souladu se Strategií rozvoje Královéhradeckého kraje 2014-2020 - Strategická oblast 4 Environmentální prostředí a sítě (Strategický cíl 4.4 Chránit všechny složky životního prostředí a šetrně pečovat o krajinu a přírodní ekosystémy na území kraje, podporovat rozvoj ekologického vzdělávání, výchovy a osvěty)
KHK	V souladu s Dodatkem Strategie rozvoje Královéhradeckého kraje 2007 - 2015 - Prioritní oblast 4: Infrastruktura (IV.D. Zlepšení stavu a ochrany životního prostředí)
ČR	V souladu s POLITIKOU ÚZEMNÍHO ROZVOJE ČESKÉ REPUBLIKY, ve znění Aktualizace č. 1 - 5 KORIDORY A PLOCHY DOPRAVNÍ INFRASTRUKTURY - 5.2 KONCEPCE Silniční dopravy - R35b Úkolem PÚR ČR v této části je zejména vytvořit podmínky pro dokončení základní sítě kapacitních silnic, umožňující převést na ně část zátěže intenzivní dopravy.
ČR	V souladu s DOPRAVNÍ POLITIKOU ČR PRO OBDOBÍ 2014 – 2020 S VÝHLEDEM DO ROKU 2050 - Priorita Provoz a bezpečnost dopravy - 4.2.6 Zvyšování bezpečnosti dopravy (Opatření v oblasti technické bezpečnosti silnic – v extravilánech v závislosti na intenzitě provozu od sebe navzájem oddělovat nemotorovou dopravu (cyklistické pruhy a stezky, fyzicky oddělené chodníky), upravit legislativu pro využívání sdružených stezek dotčenými účastníky provozu na pozemních komunikacích)
ČR	V souladu s Národní strategií rozvoje cyklistické dopravy České republiky pro léta 2013–2020 - SPECIFICKÝ CÍL 1 – ZAJIŠTĚNÍ FINANCOVÁNÍ CYKLISTICKÉ INFRASTRUKTURY - 1.1. VÝSTAVBA A ÚDRŽBA CYKLISTICKÉ INFRASTRUKTURY (Opatření: 1. VÝSTAVBA - b) výstavbu a údržbu cyklistických stezek, společných stezek pro chodce a cyklisty a dalších vhodných komunikací pro cyklisty (zvláště v extravilánu); c) realizaci cyklistických pruhu na místních komunikacích a projektu ke zvýšení bezpečnosti (např. křížení cyklostezek)), 1.2. VYUŽITÍ STÁVAJÍCÍCH CEST I PRO POTŘEBY CYKLISTŮ (Opatření:1. OPUŠTĚNÁ DRÁŽNÍ TĚLESA, 2. VODNÍ TOKY A ŘÍČNÍ STEZKY, 3. POLNÍ A LESNÍ CESTY) a Cíl 2.3. Realizace legislativních opatření s ohledem na bezpečnost a

	plynulost cyklistické dopravy
ČR	V souladu s KONCEPCÍ STÁTNÍ POLITIKY CESTOVNÍHO RUCHU V ČESKÉ REPUBLICE NA OBDOBÍ 2014 - 2020 - Priorita 1: Zkvalitnění nabídky cestovního ruchu (Opatření 1.2: Výstavba a modernizace základní a doprovodné infrastruktury cestovního ruchu - Aktivita: Zkvalitňování dopravní dostupnosti turistických destinací, Podpora infrastruktury pro rozvoj nemotorové dopravy)
KHK	V souladu s Aktualizací Konceptce cyklo dopravy Královéhradeckého kraje - I. Priorita - Rozvoj cyklistické dopravy (CÍL 1.1. Podpora budování cyklostezek)
ČR	V souladu se Strategií regionálního rozvoje ČR 2014-2020 - Prioritní oblast 3 - Environmentální udržitelnost - Priorita 6: Ochrana a udržitelné využívání zdrojů v regionech (Opatření: 6.1 Odstraňování starých ekologických zátěží, revitalizace brownfields a území po bývalé těžbě nerostných surovin a 6.5 Udržitelné užívání vodních zdrojů)
ČR	V souladu se Státní politikou životního prostředí České republiky 2012 – 2020 – tematická oblast 3) Ochrana přírody a krajiny – Priorita 3.2 Zachování přírodních a krajinných hodnot (Cíl: 3.2.1 Zajištění ochrany a péče o nejcennější části přírody a krajiny)
KHK	V souladu se Strategií rozvoje Královéhradeckého kraje 2014-2020 - Strategická oblast 4 Environmentální prostředí a sítě (Strategický cíl 4.4 Chránit všechny složky životního prostředí a šetrně pečovat o krajinu a přírodní ekosystémy na území kraje, podporovat rozvoj ekologického vzdělávání, výchovy a osvěty)
KHK	V souladu s Dodatkem Strategie rozvoje Královéhradeckého kraje 2007 - 2015 - Prioritní oblast 4: Infrastruktura (IV.D. Zlepšení stavu a ochrany životního prostředí)
<ul style="list-style-type: none"> <li><b>SC 3.3 Odpadové hospodářství</b></li> </ul>	
ČR	V souladu se Státní politikou životního prostředí České republiky 2012 - 2020 - tematická oblast 1) Ochrana a udržitelné využívání zdrojů (priorita 1.2 Prevence a omezování vzniku odpadů a jejich negativního vlivu na životní prostředí, podpora jejich využívání jako náhrady přírodních surovin)
ČR	V souladu s cíli Plánu odpadového hospodářství ČR 2015-2024 - Strategické cíle - Předcházení vzniku odpadů a snižování měrné produkce odpadů, Udržitelný rozvoj společnosti a přiblížení se k evropské „recyklační společnosti“. Maximální využívání odpadů jako náhrady primárních zdrojů a přechod na oběhové hospodářství. A hlavní cíle Snižit maximální množství biologicky rozložitelných komunálních odpadů ukládaných na skládky tak, aby podíl této složky činil v roce 2020 nejvíce 35 % hmotnostních z celkového množství biologicky rozložitelných komunálních odpadů vyprodukovaných v roce 1995. A dílčí cíl Odstranit staré zátěže, kde se nacházejí nebezpečné odpady.
ČR	V souladu se Strategií regionálního rozvoje ČR 2014-2020 - Prioritní oblast 3 - Environmentální udržitelnost - Priorita 6: Ochrana a udržitelné využívání zdrojů v regionech (6.1 Odstraňování starých ekologických zátěží, revitalizace brownfields a území po bývalé těžbě nerostných surovin a 6.2 Snižení produkce komunálních odpadů a zvýšení jejich materiálového využití)
ČR	V souladu se Strategickým rámcem udržitelného rozvoje ČR -PRIORITYNÍ OSA 1: SPOLEČNOST, ČLOVĚK A ZDRAVÍ - Priorita 1.2: Zlepšování životního stylu a zdravotního stavu populace (Cíl 2 Snižit dopady spotřeby obyvatel na ekonomiku, sociální a environmentální oblast)
ČR	V souladu s Národním strategickým plánem LEADER 2014+ - PRIORITYNÍ OSA I. ČLOVĚK A SPOLEČNOST - PRIORITYNÍ OSA I.2 ZLEPŠOVÁNÍ ŽIVOTNÍHO STYLU A ZDRAVÍ POPULACE (Cíl 2 Snižit dopady spotřeby obyvatel na ekonomiku, sociální a environmentální oblast)
KHK	V souladu se Strategií rozvoje Královéhradeckého kraje 2014-2020 - Strategická oblast 4 Environmentální prostředí a sítě (Strategický cíl 4.2 Zefektivnit odpadové hospodářství a eliminovat ekologické zátěže na území a Strategický cíl 4.4 Chránit všechny složky životního prostředí a šetrně pečovat o krajinu a přírodní ekosystémy na území kraje, podporovat rozvoj ekologického vzdělávání, výchovy a osvěty)

KHK	V souladu s Dodatkem Strategie rozvoje Královéhradeckého kraje 2007 - 2015 - Prioritní oblast 2: Lidské zdroje (II.E. Rozvoj systému environmentálního vzdělávání, výchovy a osvěty) a Prioritní oblast 4: Infrastruktura (IV.D. Zlepšení stavu a ochrany životního prostředí)
KHK	V souladu s cíli Plánu odpadového hospodářství Královéhradeckého kraje
ORP Hořice	V souladu se Strategií území správního obvodu ORP Hořice v oblasti předškolní výchovy a základního školství, sociálních služeb, odpadového hospodářství a bezpečnosti - 3. téma odpadové hospodářství (PROBLÉMOVÁ OBLAST 1 NEDOSTUPNOST ZAŘÍZENÍ PRO NAKLÁDÁNÍ S ODPADY V SO ORP HOŘICE - Cíl 1.2 Využití nebo rozšíření stávající kapacity zařízení pro nakládání s BRKO a optimalizace sítě zařízení tohoto typu), PROBLÉMOVÁ OBLAST 2 NEDOSTATEČNOST TŘÍDĚNÍ VYUŽITELNÉHO A RECYKLOVATELNÉHO ODPADU (Cíl 2.1 Připravit společný systém sběru a dalšího nakládání s kovy a biologicky rozložitelným odpadem s ohledem na schválenou legislativu a Cíl 2.2 Zefektivnit sběr všech využitelných složek komunálních odpadů) a PROBLÉMOVÁ OBLAST 3 NEZODPOVĚDNOST OBČANŮ A SOUVISEJÍCÍ VÝSKYT ČERNÝCH SKLÁDEK (Cíl 3.1 Zavést dlouhodobou informační a vzdělávací kampaň pro širokou veřejnost s cílem správného nakládání s komunálním odpadem a 3.2 Prohloubit ekologickou výchovu na školách s využitím dostupných celostátních programů)
Město Hořice	V souladu s cíli Plánu odpadového hospodářství města Hořice
<b>KLÍČOVÁ OBLAST SPOLUPRÁCE</b>	
<b>• SC 4.1 Zapojení občanů do života obcí</b>	
ČR	V souladu se Strategií regionálního rozvoje ČR 2014-2020 - Prioritní oblast 4 Veřejná správa a spolupráce - Priorita 8 Zkvalitnění institucionálního rámce pro rozvoj regionů (8.3 Informační a komunikační podpora fungování územní veřejné správy)
ČR	V souladu s Národním strategickým plánem LEADER 2014+ - PRIORITY OSA V. EFEKTIVNÍ, STABILNÍ A BEZPEČNÁ SPOLEČNOST - PRIORITY 5.2 EFEKTIVNÍ STÁT, KVALITNÍ VEŘEJNÁ SPRÁVA, ROZVOJ OBČANSKÉHO SEKTORU (Cíl 2 Rozvíjet kvalitu a efektivitu veřejné správy, hlavně cestou vzdělávání jejich představitelů, eGovernmentem, nové formy a metody práce)
ČR	V souladu se Strategickým rámcem udržitelného rozvoje ČR- PRIORITY OSA 5: STABILNÍ A BEZPEČNÁ SPOLEČNOST - Priorita 5.2: Efektivní stát, kvalitní veřejná správa a rozvoj občanského sektoru (Cíl 2: Rozvíjet lidské zdroje ve veřejné správě. eGovernment a cíleným vzděláváním přispět k efektivitě a kvalitě veřejné správy a rozvoji forem její práce v souladu s požadavky udržitelného rozvoje)
ČR	V souladu s Národním akčním plánem podporujícím pozitivní stárnutí pro období let 2013 až 2017 - Kvalitní prostředí pro život seniorů - Strategický cíl 1: Zvyšovat aktivní zapojení seniorů do komunitního života (Specifický cíl 1: Zapojení seniorů do diskuze nad důležitými opatřeními týkající se života obyvatel na místní a krajské úrovni)
KHK	V souladu se Strategií rozvoje Královéhradeckého kraje 2014-2020 - Strategická oblast 5 Vyvážený rozvoj a správa regionu (Strategický cíl 5.1 Zlepšit fungování veřejné správy v Královéhradeckém kraji na všech jeho úrovních včetně veřejného financování)
<b>• SC 4.2 Spolupráce</b>	
ČR	V souladu se Strategií regionálního rozvoje ČR 2014-2020 - Prioritní oblast 4 Veřejná správa a spolupráce - Priorita 9 Podpora spolupráce na místní a regionální úrovni (9.2 Podpora meziobecní a regionální spolupráce)
ČR	V souladu s Národním strategickým plánem LEADER 2014+ - PRIORITY OSA V. EFEKTIVNÍ, STABILNÍ A BEZPEČNÁ SPOLEČNOST - PRIORITY 5.3 POSILOVÁNÍ REGIONÁLNÍCH A PŘESHRAŇNÍCH VAZEB, SÍŤOVÁNÍ PROTI RIZIKŮM I PRO VYUŽITÍ SPOLUPRÁCE, VZÁJEMNÁ POMOC (Cíl 3 Rozvoj vzájemné spolupráce v rámci regionů, států, EU i celoplanetárně, aktivní účast v organizacích spolupráce na těchto úrovních, rozvoj mnohostranných i bilaterálních vztahů, úsilí o mohutnější a efektivnější rozvojovou pomoc)

ČR	V souladu se Strategickým rámcem udržitelného rozvoje ČR - PRIORITY OSA 5: STABILNÍ A BEZPEČNÁ SPOLEČNOST - Priorita 5.2: Efektivní stát, kvalitní veřejná správa a rozvoj občanského sektoru (Cíl 3: Docílit institucionálního uspořádání neziskového sektoru s vlastní organizační strukturou vedoucí k efektivnější spolupráci s veřejnou správou a větší formalizované spolupráce veřejného a neziskového sektoru)
KHK	V souladu se Strategií rozvoje Královéhradeckého kraje 2014-2020 - Strategická oblast 5 Vyvážený rozvoj a správa regionu (Strategický cíl 5.3 Rozvinout aktivní síťování a všechny typy partnerských forem spolupráce na regionální i meziregionální úrovni)
<ul style="list-style-type: none"> <li>• <b>SC 4.3 Činnost samosprávy</b></li> </ul>	
ČR	V souladu s Národním strategickým plánem LEADER 2014+ - PRIORITY OSA III. ROZVOJ ÚZEMÍ - PRIORITY 3.3 ÚČINNĚJŠÍ PROSAZOVÁNÍ STRATEGICKÉHO A ÚZEMNÍHO PLÁNOVÁNÍ (Cíl 1 Vytvořit předpoklady pro udržitelné využívání území a Cíl 3 Strategické plánování jako nástroj efektivní správy území a předpoklad vyrovnaných veřejných financí) a PRIORITY OSA V. EFEKTIVNÍ, STABILNÍ A BEZPEČNÁ SPOLEČNOST - PRIORITY 5.2 EFEKTIVNÍ STÁT, KVALITNÍ VEŘEJNÁ SPRÁVA, ROZVOJ OBČANSKÉHO SEKTORU (Cíl 1 Zajistit dlouhodobou stabilitu a udržitelnost veřejných financí)
ČR	V souladu se Strategickým rámcem udržitelného rozvoje ČR- PRIORITY OSA 5: STABILNÍ A BEZPEČNÁ SPOLEČNOST - Priorita 5.2: Efektivní stát, kvalitní veřejná správa a rozvoj občanského sektoru (Cíl 1: Zajistit dlouhodobou udržitelnost veřejných financí)
ČR	V souladu se Strategií regionálního rozvoje ČR 2014-2020 - Prioritní oblast 4 Veřejná správa a spolupráce - Priorita 8 Zkvalitnění institucionálního rámce pro rozvoj regionů (8.1 Zkvalitňování administrativních kapacit veřejné správy) a Priorita 9 Podpora spolupráce na místní a regionální úrovni (9.1 Posílení strategických a koncepčních nástrojů a přístupů k místnímu a regionálnímu rozvoji)
KHK	V souladu se Strategií rozvoje Královéhradeckého kraje 2014-2020 - Strategická oblast 5 Vyvážený rozvoj a správa regionu (Strategický cíl 5.1 Zlepšit fungování veřejné správy v Královéhradeckém kraji na všech jeho úrovních včetně veřejného financování a Strategický cíl 5.2 Zajistit vyvážený a integrovaný rozvoj všech částí Královéhradeckého kraje s ohledem na jejich regionální disparity)

### 3.7 Akční plán

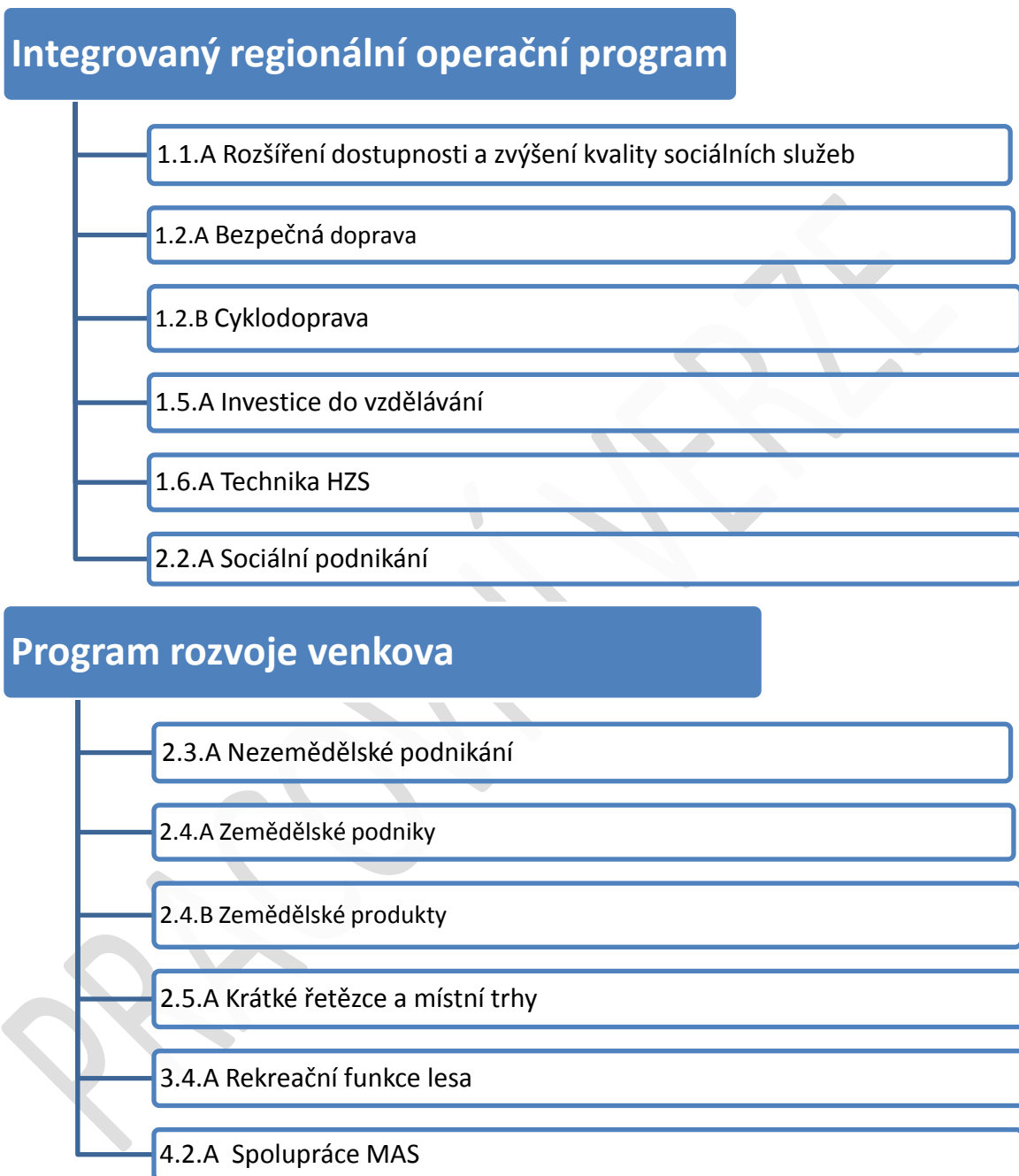
Akční plán obsahuje popis Programových rámců s rozdělením na opatření/fiche SCLLD s tématy projektů, včetně principů pro určení preferenčních kritérií a horizontální témata.

**Programový rámec** je část Akčního plánu SCLLD definující realizaci částí SCLLD v letech 2016-2023 prostřednictvím jednoho z programů podporovaných z ESI fondů. V případě SCLLD MAS Podchlumí, z. s. se jedná o samostatné programové rámce pro Integrovaný operační program (IROP), Program rozvoje venkova (PRV), Operační program zaměstnanost (OPZ), které se dále dělí na opatření/fiche a které musí být v souladu s relevantními programy pro období 2014-2020. Strukturu programových rámců v návaznosti na naplňování specifických cílů těmito operačními programy popisuje následující schémata.

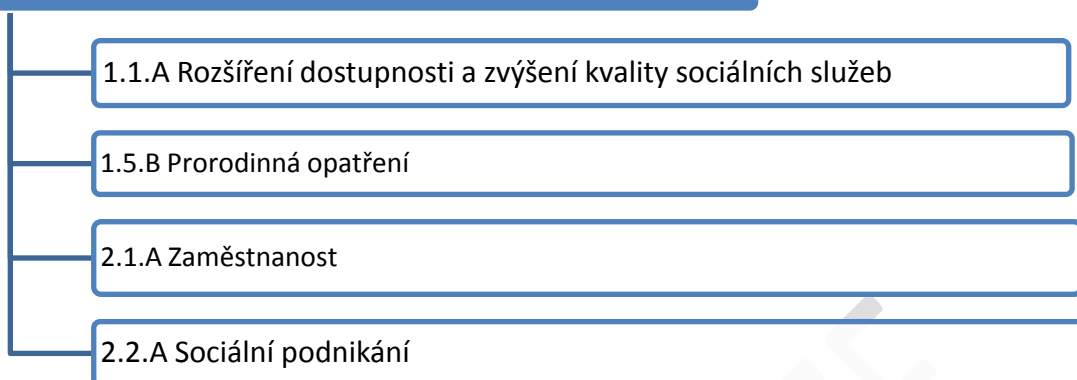
**Fiche/opatření** obsažené v daném programovém rámci je stručný popis navržených opatření stanovených MAS ve struktuře definované řídicím orgánem. Fiche vymezuje oblast podpory pro konečné žadatele a typy integrovaných projektů jako podklad pro vyhlášení výzvy MAS. Fiche obsahují také kvantifikovatelné a měřitelné indikátory potřeb regionu, dle indikátorů definovaných v programových dokumentech nebo v dalších dokumentech programů pro jednotlivé specifické cíle realizované v SCLLD.MAS Podchlumí, z. s. připravila 16 fichí/opatření, viz následující schéma o

struktury programových rámců. Fiche mohou být v realizaci upravovány dle požadavků a dokumentace příslušných operačních programů.

**Schéma 1 Návaznost opatření SCLLD na operační programy (struktura programových rámců)**



## Operační program zaměstnanost



### 3.7.1 Vazby, integrovanost, formy realizace opatření

Následující tabulka č. 29 zobrazuje vazby mezi opatřeními SCLLD (fialově označená pole). Tučnou kurzívou jsou označeny opatření financována z programových rámců, takže lze sledovat i schematickeho znázornění vazeb opatření/fichí v programových rámcích na opatření mimo programové rámce.

Popis integrovaného přístupu napříč programovými rámci (integrace na úrovni opatření, případně fichí PRV, jednotlivých Programových rámců) viz kapitola 3.4.2 Integrovaných charakter strategie.

Z pohledu způsobu financování jsou specifické cíle SCLLD v následující tabulce děleny dle různých způsobů jejich předpokládaného financování. Tyto způsoby vychází z možností financování konkrétních opatření a také z účelnosti takových přístupů pro konkrétní aktivity. **Jedná se o tyto kategorie:**

- 1) Financování SCLLD z **programových rámců z ESI fondů** (IROP, PRV, OPZ) – Řídící orgány definují podmínky pro čerpání. Do této kategorie spadají také projekty spolupráce (nebo klíčové projekty) realizované přímo místní akční skupinou Podchlumí. (označeno „**PR**“)
- 2) Financování opatření SCLLD z dotačních programů **kraje, ČR a EU (mimo CLLD)** (označeno „**DT**“)
- 3) Financování pouze **vlastními zdroji žadatelů** (označeno „**VZ**“)

**Integrovaný přístup** je komplexně popsán v kapitole 3.4.2 Integrovaný charakter strategie a lze ho sledovat také z pohledu tematickeho, tedy z pohledu vazeb opatření SCLLD v programových rámcích na opatření SCLLD mimo programové rámce, který znázorňuje tabulka č. 29 v kapitole 3.7 Akční plán.

Z tabulky lze vysledovat následující propojenost mezi opatřeními programových rámců (v následujících příkladech je vysvětleno z hlediska propojenosti ve Fichích v programových rámcích) například:

- na realizaci opatření 1.1.A Rozšíření dostupnosti a zvýšení kvality sociálních služeb, resp. na **zvýšení dostupnosti a kvality sociálních služeb v Podchlumí** může mít vliv (větší či menší) realizace opatření 2.1.A Zaměstnanost, 2.2.A Sociální podnikání, 4.1.A Komunitní plánování rozvoje obcí, 4.2.A Spolupráce MAS.
- na **zlepšení zaměstnanosti v Podchlumí** (opatření 2.1.A Zaměstnanost) může mít vliv realizace opatření 1.1.A Rozšíření dostupnosti a zvýšení kvality sociálních služeb, 1.5.A Investice do



- vzdělávání a 1.5.B prarodinná opatření, 2.5.A Krátké řetězce a místní trhy. 1.1.B Komunitní plánování rozvoje obcí může taktéž přinést nápady a invence pro zlepšení zaměstnanosti stejně jako jakákoli spolupráce (4.2.A Spolupráce MAS, 4.2.B Mezisektorová spolupráce v regionu, 4.3.A Zvyšování odbornosti pracovníků a 4.3.B Meziobecní spolupráce).
- na rozvoj **sociálního podnikání v Podchlumí** (opatření 2.2.A Sociální podnikání) může mít vliv realizace opatření 1.1.A Rozšíření dostupnosti a zvýšení kvality sociálních služeb, 1.5.B Prarodinná opatření, ale také 2.3.A Nezemědělské i 2.3.B Zemědělské podnikání, pokud bude sociálnímu podnikání otevřeno, taktéž 2.4.B Zpracování zemědělských produktů či 2.5.A Krátké řetězce a místní trhy.
  - a tak dále jak postupujeme v opatřeních v tabulce č. 29

PRACOVNÍ VERZE

Tabulka 28 Schematické znázornění vazeb na opatření SCLLD mimo programové rámce

Opatření SCLLD	1.1. A	1.1. B	1.1. C	1.2. A	1.2. B	1.2. C	1.3. A	1.3. B	1.4. A	1.4. B	1.5. A	1.5. B	1.6. A	2.1. A	2.2. A	2.3. A	2.4. A	2.4. B	2.5. A	2.5. B	2.6. A	2.6. B	2.6. C	2.6. D	3.1. A	3.1. B	3.2. A	3.3. A	3.3. B	3.4. A	3.4. B	3.5. A	3.5. B	3.5. C	3.5. D	3.5. E	4.1. A	4.1. B	4.2. A	4.2. B	4.3. A	4.3. B	
<b>1.1.A Rozšíření dostupnosti a zvýšení kvality sociálních služeb</b>	PR																																										
1.1.B Komunitní plánování sociálních služeb		DT																																									
1.1.C Rozšíření dostupnosti kvalitních zdravotních služeb			DT																																								
<b>1.2.A Bezpečná doprava</b>				PR																																							
<b>1.2.B Cyklodoprava</b>					PR																																						
1.2.C Rekonstrukce komunikací II. a III. třídy, místních komunikací						DT																																					
1.3.A Rekonstrukce a vybavení veřejných budov a společenských center							DT																																				
1.3.B Rozšíření dostupnosti kvalitních služeb občanské vybavenosti								DT																																			
1.4.A Výstavba a rekonstrukce veřejné technické infrastruktury									DT																																		
1.4.B Zkvalitňování veřejných prostranství										DT																																	
<b>1.5.A Investice do vzdělávání</b>											PR																																
<b>1.5.B Prorodinná opatření</b>												PR																															
<b>1.6.A Technika HZS</b>													PR																														
<b>2.1.A Zaměstnanost</b>														PR																													
<b>2.2.A Sociální podnikání</b>															PR																												
<b>2.3.A Nezemědělské podnikání</b>																PR																											
<b>2.4.A Zemědělské podniky</b>																	PR																										
<b>2.4.B Zemědělské produkty</b>																		PR																									
<b>2.5.A Krátké řetězce a místní trhy</b>																			PR																								
2.5.B Rozvoj značky Podkrkonoší regionální produkt																				VZ																							



## 3.7.2 Programový rámec pro Integrovaný regionální operační program (PR IROP)

Název Fiche/Opatření:

### BEZPEČNÁ DOPRAVA

#### Podporovaná opatření vč. zdůvodnění potřeb

Cíl a zdůvodnění potřeby:

Cílem opatření/fiche je řešení problémů a potřeb zjištěných v socioekonomické analýze území MAS:

**Vazba na socioekonomickou analýzu:**

- 2.1.1.4 Doprava
- 2.1.1.5 Život v obcích a jejich vybavenost

**Vazba na SWOT analýzu:**

- LW14 Špatná dopravní dostupnost na venkově, soustředěná intenzivní doprava v obcích, bezpečnost na silnicích v obcích
- LW15 Přetížení tranzitní dopravy vzhledem k chybějící komunikaci R35
- LW 16 Zvyšování individuální dopravy na úkor veřejné, zastarávání železniční dopravy i souvisejícího inventáře
- LW21 Špatný technický stav nebo neexistence infrastruktury pro bezpečnou pěší dopravu

**Vazba na analýzu problémů:**

- PRL6 Nízká podpora cestování veřejnou hromadnou dopravou
- PRL7 Není zajištěna bezpečnost pěších v dopravě
- PRL8 Neexistence infrastruktury pro bezpečnou cyklistickou dopravu
- PRL9 Špatný stav komunikací II. a III. třídy, místních komunikací a mostů

**Vazba na analýzu potřeb:**

- PO4 Potřeba zvyšování bezpečnosti a obecně ekologických řešení
- PO5 Potřeba rekonstrukcí komunikací II. a III. třídy, místních komunikací a další infrastruktury

Podporovaná opatření:

Zvyšování bezpečnosti dopravy následujícími opatřeními:

- rekonstrukce, modernizace a výstavba chodníků podél silnic I., II. a III. třídy a místních komunikací, přizpůsobených osobám s omezenou schopností pohybu a orientace, včetně přechodů pro chodce a míst pro přecházení,
- rekonstrukce, modernizace a výstavba bezbariérových komunikací pro pěší k zastávkám veřejné hromadné dopravy,
- rekonstrukce, modernizace a výstavba podchodů nebo lávek pro chodce přes silnice I., II. a III. třídy, místní komunikace, železniční a tramvajovou dráhu, přizpůsobených osobám s omezenou schopností pohybu a orientace a navazujících na bezbariérové komunikace pro pěší,
- je možná kombinace uvedených aktivit,
- je možná realizace souvisejících prvků zvyšujících bezpečnost železniční, silniční, cyklistické a pěší dopravy (např. veřejné osvětlení, prvky inteligentních dopravních systémů) a zmírňujících a kompenzačních opatření pro minimalizaci negativních vlivů na životní

prostředí (např. výsadba doprovodné zeleně), vždy při současné rekonstrukci, modernizaci nebo výstavbě komunikace pro pěší.

- související prvky zvyšující bezpečnost železniční, silniční, cyklistické a pěší dopravy a další upřesněné ve výzvě.

### Vazba na specifický cíl IROP

IROP, Prioritní osa 1 Konkurenceschopné a bezpečné regiony, Specifický cíl 1.2 Zvýšení podílu udržitelných forem dopravy

### Vazba na cíle SCLLD

*Strategický cíl:* 1 Zajistit infrastrukturu území, občanskou vybavenost, zavedení chybějících či zvýšení úrovně stávajících služeb občanům v souladu s jejich potřebami.

*Specifické cíle:* 1.3 Řešení místních komunikací, mostů a veřejných prostranství; 3.4 Průchodnost krajinou

*Opatření:* 1.3.A Rekonstrukce místních komunikací a komunikací II. a III. třídy, opravy mostů a jejich nová výstavba, 1.3.B Opravy chodníků a jejich nová výstavba

### Definice příjemce dotace

- obce
- DSO
- organizace zřizované nebo zakládáné obcemi, DSO
- provozovatelé dráhy nebo drážní dopravy podle zákona č. 266/1994 Sb., o drahách
- dopravci ve veřejné linkové dopravě podle zákona č. 111/1994 Sb., o silniční dopravě

### Min. a max. způsobilé náklady na projekt

Výše minimálních a maximálních nákladů bude specifikována ve výzvě podle platných pravidel IROP.

### Výše dotace

Dotace 95% celkových způsobilých výdajů.

### Princip stanovení preferenčních kritérií

V jednom projektu bude realizováno více aktivit

Realizace projektu má dopad na území více obcí

### Kvantifikované a měřitelné výsledky:

Indikátor výstupu					
číslo	název	jednotka	výchozí stav	2018	cílový stav
7 52 01	Počet nových nebo rekonstruovaných přestupních terminálů ve veřejné dopravě	Terminály	0	1	1
Zdůvodnění stanovené hodnoty	Cílová hodnota indikátoru byla stanovena na základě zjištěné absorpční kapacity - 1 přestupní terminál a dle předběžně stanoveného rozpočtu dle ceníku firem. Hodnota mid-term je 1 terminál. Zásobník projektů vznikl na základě šetření problémů a potřeb v území a odráží se také z provedené socioekonomické analýzy. Cílové hodnoty bude dosaženo do 31.12.2023.				
Cena za jednotku	Na základě zjištění obvyklé ceny jednotlivých opatření vedoucích k dosažení realizace vedoucí k zvýšení bezpečnosti v dopravě byla stanovena průměrná cena na jednotu indikátoru (realizaci) ve výši 5 milionu Kč za realizaci.				
7 50 01	Počet realizací vedoucích ke zvýšení bezpečnosti	realizace	0	-	5
Zdůvodnění	Cílová hodnota indikátoru byla stanovena na základě zjištěné absorpční kapacity, na základě				

stanovené hodnoty	šetření problémů a potřeb v území a odráží se také z provedené socioekonomické analýze - 5 opatření vedoucí k zvyšování bezpečnosti dopravy a dle předběžně stanoveného rozpočtu dle ceníku firem. Cílové hodnoty bude dosaženo do 31.12.2023.				
Cena za jednotku	Na základě zjištění obvyklé ceny jednotlivých opatření vedoucích k dosažení realizace vedoucí k zvýšení bezpečnosti v dopravě byla stanovena průměrná cena na jednotu indikátoru (realizaci) ve výši 1,7 milionu Kč za realizaci.				
<b>Indikátor výsledku</b>					
číslo	název	jednotka	výchozí stav	2018	cílový stav
7 51 20	Podíl veřejné osobní dopravy na celkových výkonech v osobní dopravě	%	30	-	35
Zdůvodnění stanovené hodnoty	Hodnota výsledkového indikátoru, a to jak výchozí tak cílová byla převzata z IROP. Výchozí hodnota je stanovena k 31.12.2011 a cílová k 31.12.2023.				

**Název Fiche/Opatření:****CYKLODOPRAVA****Podporovaná opatření vč. zdůvodnění potřeb**Cíl a zdůvodnění potřeby:

Cílem opatření/fiche je řešení problémů a potřeb zjištěných v socioekonomické analýze území MAS:

**Vazba na socioekonomickou analýzu:**

- 2.1.1.4 Doprava
- 2.1.1.5 Život v obcích a jejich vybavenost
- 2.1.1.6 Školství
- 2.1.2.1 Místní ekonomika

**Vazba na SWOT analýzu:**

- LW12 Špatný technický stav místních komunikací, mostů
- LW14 Špatná dopravní dostupnost na venkově, soustředěná intenzivní doprava v obcích, bezpečnost na silnicích v obcích
- LW15 Přetížení tranzitní dopravy vzhledem k chybějící komunikaci R35
- LW 16 Zvyšování individuální dopravy na úkor veřejné, zastarávání železniční dopravy i souvisejícího inventáře
- LW20 Nedostatečná infrastruktura pro cyklodopravu z menších obcí do Hořic

**Vazba na analýzu problémů:**

- PRL6 Nízká podpora cestování veřejnou hromadnou dopravou
- PRL7 Není zajištěna bezpečnost pěších v dopravě
- PRL8 Neexistence infrastruktury pro bezpečnou cyklistickou dopravu
- PRL9 Špatný stav komunikací II. a III. třídy, místních komunikací a mostů

**Vazba na analýzu potřeb:**

- PO4 Potřeba zvyšování bezpečnosti a obecně ekologických řešení
- PO5 Potřeba rekonstrukcí komunikací II. a III. třídy, místních komunikací a další infrastruktury

Podporovaná opatření:

- rekonstrukce, modernizace a výstavba samostatných stezek pro cyklisty nebo stezek pro cyklisty a chodce se společným nebo odděleným provozem s dopravním značením C8a,b, C9a,b nebo C10a,b, sloužících k dopravě do zaměstnání, škol a za službami,

- rekonstrukce, modernizace a výstavba jízdních pruhů pro cyklisty nebo společných pásů pro cyklisty a chodce v přidruženém prostoru silnic a místních komunikací s dopravním značením C8a,b, C9a,b nebo C10a,b, sloužících k dopravě do zaměstnání, škol a za službami,
- úprava a realizace liniových opatření pro cyklisty v hlavním dopravním prostoru silnic a místních komunikací v podobě vyhrazených jízdních pruhů pro cyklisty, piktogramových koridorů pro cyklisty nebo vyhrazených jízdních pruhů pro autobusy a jízdní kola, sloužících k dopravě do zaměstnání, škol a za službami,
- doprovodné infrastruktury pro cyklisty a další upřesněné ve výzvě.

#### Vazba na specifický cíl IROP

IROP, Prioritní osa 1 Konkurenceschopné a bezpečné regiony, Specifický cíl 1.2 Zvýšení podílu udržitelných forem dopravy

#### Vazba na cíle SCLLD

*Strategický cíl:* 1 Zajistit infrastrukturu území, občanskou vybavenost, zavedení chybějících či zvýšení úrovně stávajících služeb občanům v souladu s jejich potřebami; 3 Uchovávat přírodní bohatství, zabráňovat znečišťování a zodpovědně chránit životní prostředí pro další generace, efektivně řešit odpadové hospodářství, zvyšovat průchodnost krajinou a revitalizovat těžební prostory.

*Specifické cíle:* 1.2 Rozvoj občanské vybavenosti a zlepšení dopravní obslužnosti; 3.4 Průchodnost krajinou

*Opatření:* 1.2.D Zlepšení dopravní dostupnosti a přetíženosti, rozvoj cyklo dopravy, 3.4.A Stavby cyklostezek mimo silniční dopravu

#### Definice příjemce dotace

- obce
- DSO
- organizace zřizované nebo zakládáné obcemi, kraji a DSO

#### Min. a max. způsobilé náklady na projekt

Výše minimálních a maximálních nákladů bude specifikována ve výzvě podle platných pravidel IROP.

#### Výše dotace

Dotace 95% celkových způsobilých výdajů.

#### Princip stanovení preferenčních kritérií

Realizace projektu má dopad na území více obcí

Preference cyklotras oproti cyklostezkám

#### Kvantifikované a měřitelné výsledky

Indikátor výstupu					
číslo	název	jednotka	výchozí stav	2018	Cílový stav
7 61 00	Délka nově vybudovaných cyklostezek	km	0	-	8
Zdůvodnění stanovené hodnoty	Cílová hodnota indikátoru byla stanovena na základě zjištěné absorpční kapacity na 0,5 km nové cyklostezky a 7,5 km nové cyklotrasy. Zásobník projektů vznikl na základě šetření problémů a potřeb v území a odráží se také z provedené socioekonomické analýzy. Cílové hodnoty bude dosaženo do 31.12.2023				
Cena za	Na základě zjištění obvyklé ceny za výstavbu nové cyklostezky se odhaduje cena za 1 km nové				

jednotku	cyklostezky na 4 milion Kč za km a cyklotrasa na 400 000 Kč.				
<b>Indikátor výsledku</b>					
číslo	název	jednotka	výchozí stav	2018	cílový stav
7 63 10	Podíl cyklistiky na přepravních výkonech	%	7	-	10
Zdůvodnění stanovené hodnoty	Hodnota výsledkového indikátoru, a to jak výchozí tak cílová byla převzata z IROP. Výchozí hodnota je stanovena k 31.12.2011 a cílová k 31.12.2023.				

### Název Fiche/Opatření:

## ROZŠÍŘENÍ DOSTUPNOSTI A ZVÝŠENÍ KVALITY SOCIÁLNÍCH SLUŽEB

### Podporovaná opatření vč. zdůvodnění potřeb

#### Cíl a zdůvodnění potřeby:

Cílem opatření/fiche je řešení problémů a potřeb zjištěných v socioekonomické analýze území MAS:

#### **Vazba na socioekonomickou analýzu:**

- 2.1.1 Obyvatelstvo,
- 2.1.2 Bydlení,
- 2.1.7 Sociální a zdravotní služby

#### **Vazba na SWOT analýzu:**

- LW3 Nedostatečná síť a kapacita institucí, které zajišťují sociální služby (zejména pečovatelských domů, terénních služeb, odlehčovacích služeb)
- LW6 Potřeba sociálního začleňování osob ohrožených sociálním vyloučením
- LW17 Existence sociálně vyloučených lokalit/komunit
- LW18 Pohled veřejnosti na sociální problematiku (okrajové téma, nedůležité „nás se to netýká“), nízká informovanost
- LW22 Nedostatek bydlení pro sociálně vyloučené a sociálním vyloučením ohrožené osoby

#### **Vazba na analýzu problémů:**

- PRL1 Nedostatečná síť a kapacita institucí zajišťujících kvalitní sociální služby
- PRL2 Nedostatek bydlení pro sociálně vyloučené a sociálním vyloučením ohrožené osoby
- PRL3 Existence sociálně vyloučených lokalit

#### **Vazba na analýzu potřeb:**

- PO1 Potřeba rozšíření, dostupnosti a vzniku nových sociálních a zdravotních služeb ve všech obcích na základě komunitního plánování sociálních služeb
- PO2 Potřeba sociálního začleňování osob ohrožených sociálním vyloučením včetně řešení sociálně vyloučených lokalit

#### Podporovaná opatření:

#### 1) Deinstitutionalizace sociálních služeb za účelem sociálního začleňování a zvýšení uplatnitelnosti na trhu práce

- transformace institucionální (ústavní) péče v péči komunitní (např. domov se zvláštním režimem či domov pro osoby se zdravotním postižením - nákup domu či bytu, jeho úprava a vybavení podle potřeb uživatelů),
- sociálně terapeutické dílny, zaměřené na nácvik dovedností jejich uživatelů a získávání zkušeností s povinnostmi mimo domácnost.



2) Infrastruktura pro dostupnost a rozvoj sociální služby (sociální služby jsou definovány zákonem č. 108/2006 Sb., o sociálních službách ve znění pozdějších předpisů)

- nákup objektů, zařízení a vybavení a stavební úpravy, které vytvoří podmínky pro kvalitní poskytování sociálních služeb,

- obnova a zkvalitnění materiálně-technické základny stávajících služeb sociální práce s cílovými skupinami.

- vybudování zázemí pro *terénní služby*, vybavení zařízením, které umožňuje práci v obtížně dostupných lokalitách,

- pořízení vybavení mobilního týmu pro poskytování zdravotně sociální pomoci ve vyloučených lokalitách,

- vybudování zázemí pro realizaci fakultativních činností v ambulantní skupinové formě terénních služeb sociální prevence či odborného sociálního poradenství.

Ambulantní sociální služby se zaměřují na prostorové oddělení *ambulantních služeb* od pobytových forem, rekonstrukci a vybavení stávajících prostor nebo na výstavbu či nákup objektů pro realizaci stávající sociální služby v nevyhovujícím prostoru, na vybudování zázemí pro hygienický servis v ambulantních zařízeních, rekonstrukci objektu a jeho adaptaci např. na terapeutické dílny nebo zřízení kontaktního centra v nebytových prostorách domu.

Podpora *pobytových sociálních služeb* je zaměřena například na přestavby azylových domů, které společně obývají různé cílové skupiny, nebo těch, které koncentrují vysoký počet osob. Podpořena může být také rekonstrukce a úprava menšího domu na azylový dům pro rodiče s dětmi.

2) Sociální bydlení - pořízení bytů, bytových domů, nebytových prostor a jejich adaptace pro potřeby sociálního bydlení a pořízení nezbytného základního vybavení.

Parametry sociálního bydlení v IROP: sociální bydlení splňuje stavebně technické parametry dané stavebními předpisy určenými pro výstavbu budov pro bydlení; sociálním bytem se rozumí standardní bytová jednotka se základním vybavením bez dalšího zařízení nábytkem; sociální byt musí být umístěn v lokalitě s dostupným občanským vybavením pro vzdělávání a výchovu, sociální služby a péči o rodinu, zdravotní služby, kulturu, veřejnou správu a ochranu obyvatelstva; v lokalitě musí být zajištěná veřejná doprava; sociální bydlení je určeno osobám z cílových skupin, identifikovaných v tomto dokumentu; podpora nevede k segregaci osob z cílových skupin; pořizovací náklady na sociální bydlení nesmí přesáhnout stanovený limit, stanovený ve výzvě k předkládání žádostí o dotaci.

Jako doplňková aktivita bude podporováno zahrnutí zeleně v okolí budov a na budovách, např. zelené zdi a střechy, aleje, hřiště a parky do realizovaných projektů.

#### Vazba na specifický cíl IROP

IROP, Prioritní osa 2 Zkvalitnění veřejných služeb a podmínek života pro obyvatele regionů, Specifický cíl 2.1 Zvýšení kvality a dostupnosti služeb vedoucích k sociální inkluzi

#### Vazba na cíle SCLLD

*Strategický cíl:* 1 Zajistit infrastrukturu území, občanskou vybavenost, zavedení chybějících či zvýšení úrovně stávajících služeb občanům v souladu s jejich potřebami

*Specifické cíle:* 1.1 Zlepšení sociální a zdravotní péče

*Opatření:* 1.1.A Podpora rozšiřování nabídky a dostupnosti sociálních a zdravotních služeb a zvyšování jejich kvality, 1.1.C Řešení problematiky sociálně vyloučených lokalit

#### Definice příjemce dotace

- nestátní neziskové organizace

- organizační složky státu
- příspěvkové organizace organizačních složek státu
- kraje
- organizace zřizované nebo zakládané kraji
- obce
- organizace zřizované nebo zakládané obcemi
- dobrovolné svazky obcí
- organizace zřizované nebo zakládané dobrovolnými svazky obcí
- církve
- církevní organizace

#### Min. a max. způsobilé náklady na projekt

Výše minimálních a maximálních nákladů bude specifikována ve výzvě podle platných pravidel IROP.

#### Výše dotace

Dotace 95% celkových způsobilých výdajů

#### Princip stanovení preferenčních kritérií

Využívání stávajících budov

Vznik nových pracovních míst

Projekt přispívá k řešení problematiky SVL

#### Kvantifikované a měřitelné výsledky

Indikátor výstupu					
číslo	název	jednotka	výchozí stav	2018	cílový stav
5 54 01	Počet podpořených zázemí pro služby a sociální práci	zázemí	0	ne	3
Zdůvodnění stanovené hodnoty	Cílová hodnota indikátoru (která bude dosažena k 31.12.2023) byla stanovena dle zjištěné absorpční kapacity na 3 zázemí pro sociální služby. Tento požadavek vychází ze šetření v území. Potřeba realizace indikátoru vychází ze socioekonomické analýzy.				
Cena za jednotku	480 000 Kč/1 zázemí pro sociální služby.				
5 53 01	Počet podpořených bytů pro sociální bydlení	Bytová jednotka	0	4	8
Zdůvodnění stanovené hodnoty	Cílová hodnota indikátoru (která bude dosažena k 31.12.2023) byla stanovena dle zjištěné absorpční kapacity na 8 bytových jednotek (odpovídá kapacitě sociálních bytů ve výsledkovém indikátoru 5 53 10), přičemž hodnota mid-therm jsou 4 bytové jednotky. Tento požadavek vychází ze šetření v území. Potřeba realizace indikátoru vychází ze socioekonomické analýzy.				
Cena za jednotku	Cena bytové jednotky byla stanovena na základě zjištění obvyklých cen na 500 000,- Kč za bytovou jednotku.				
Indikátor výsledku					
číslo	název	jednotka a	výchozí stav	2018	cílový stav
5 53 10	Nárůst kapacity sociálních bytů	osoba/rok	0	ne	8

6 75 10	Kapacita služeb a sociální práce <sup>9</sup>	Klienti	534	ne	574
Zdůvodnění stanovené hodnoty	Hodnoty výsledkových indikátorů, a to jak výchozí tak cílová vychází ze socio-ekonomické analýzy území a v cílové hodnotě se odráží potřeby území, dle absorpční kapacity území. Výchozí hodnota je stanovena k 1.1.2014 a cílová k 31.12.2023.				

### Název Fiche/Opatření:

## SOCIÁLNÍ PODNIKÁNÍ

### Podporovaná opatření vč. zdůvodnění potřeb

#### Cíl a zdůvodnění potřeby:

Cílem opatření/fiche je řešení problémů a potřeb zjištěných v socioekonomické analýze území MAS:

#### **Vazba na socioekonomickou analýzu:**

- 2.1.1.1 Obyvatelstvo
- 2.1.1.7 Sociální a zdravotní služby
- 2.1.2.1 Místní ekonomika

#### **Vazba na SWOT analýzu:**

- EW3 Vyšší míra nezaměstnanosti, nedostatek volných pracovních příležitostí
- EW4 Obtížná zaměstnatelnost osob ohrožených sociálním vyloučením
- EW5 Neexistence zařízení napomáhajícího sladování pracovního a rodinného života
- EW6 Nedostatek pracovních příležitostí pro sociálně vyloučené
- EW7 Nedostatek financí na rozjezd podnikání

#### **Vazba na analýzu problémů:**

- PRE5 Obtížná uplatnitelnost sociálně vyloučených a sociálním vyloučením ohrožených osob na trhu práce

#### **Vazba na analýzu potřeb:**

- PO2 Potřeba sociálního začleňování osob ohrožených sociálním vyloučením včetně řešení sociálně vyloučených lokalit
- PO10 Potřeba zvyšování zaměstnanosti a zaměstnatelnosti
- PO11 Potřeba podpory podnikatelské činnosti vč. sociálního podnikání

#### Podporovaná opatření:

- 1) Vznik a rozvoj sociálních podniků. Jedná se o aktivity, které umožní sociálně vyloučeným osobám a osobám ohroženým sociálním vyloučením vstup na trh práce a do podnikatelského prostředí. Vhodné je provázání investičních potřeb s aktivitami, které v této oblasti budou realizovány prostřednictvím OP Zaměstnanost.

IROP bude podporovat nákup objektů, zařízení, vybavení a stavební úpravy, které vytvoří podmínky pro sociální podnikání. Podpora nemůže být chápána pouze jako dotace na zřízení pracovních míst pro znevýhodněné zaměstnance, ale jde o investiční podporu vznikajících a udržitelných podnikatelských aktivit, které budou nadále ověřovat a rozvíjet koncept a principy sociálního podnikání. Musí dojít k vytvoření nových pracovních míst pro osoby ze znevýhodněných

<sup>9</sup> a) V případě, že zařízení poskytuje 1 službu, která pojme v jeden okamžik 5 klientů, je hodnota indikátoru rovna 5. b) V případě, že zařízení poskytuje např. 3 rozdílné služby, každou o maximální kapacitě 5 klientů, je celková maximální okamžitá kapacita daného zařízení rovna 15. (Obecně se jedná o maximální okamžitou kapacitu zařízení.)

cílových skupin. Požadován je růst počtu zaměstnaných osob z cílových skupin, který nesmí nastat předchozím snížením stávajícího počtu zaměstnanců.

### 2) Vznik nového sociálního podniku

Sociální podnik vytváří nová pracovní místa pro osoby ze znevýhodněných cílových skupin. Celý podnik funguje na principech sociálního podniku, které má uvedené ve svých základacích dokumentech.

### 3) Rozšíření kapacity podniku

Rekonstrukce objektu, aby v něm mohl být provozován sociální podnik, při rekonstrukci a nákupu zařízení a vybavení jsou zohledňovány specifické potřeby cílových skupin.

*Aktivity osob samostatně výdělečně činných v sociálním podnikání*

Osoba samostatně výdělečně činná spadá do znevýhodněných cílových skupin a zároveň splňuje principy sociálního podnikání. Realizací projektu vznikne nová podnikatelská aktivita nebo dojde k rozšíření nabízených produktů a služeb.

#### Vazba na specifický cíl IROP

IROP, Prioritní osa 2 Zkvalitnění veřejných služeb a podmínek života pro obyvatele regionů, Specifický cíl 2.2 Vznik nových a rozvoj existujících podnikatelských aktivit v oblasti sociálního podnikání

#### Vazba na cíle SCLLD

*Strategický cíl:* 2 Vytvářet podmínky pro uchování a zvyšování zaměstnanosti prostřednictvím podpory podnikání, rozvoje podnikatelského prostředí, zvyšování odborného vzdělání včetně inovací, uplatnění místních produktů a rozvoje cestovního ruchu

*Specifické cíle:* 2.1 Tvorba a uchování pracovních příležitostí

*Opatření:* 2.1.B Podpora vzniku a rozvoje sociálních podniků (současně jako podpora některých obecně prospěšných organizací)

#### Definice příjemce dotace

- osoby samostatně výdělečně činné
- malé a střední podniky
- obce
- dobrovolné svazky obcí
- organizace zřizované nebo zakládáné obcemi
- organizace zřizované nebo zakládáné dobrovolnými svazky obcí
- kraje
- organizace zřizované nebo zakládáné kraji
- nestátní neziskové organizace
- církve, církevní organizace

#### Min. a max. způsobilé náklady na projekt

Výše minimálních a maximálních nákladů bude specifikována ve výzvě podle platných pravidel IROP.

#### Výše dotace

Dotace 95% celkových způsobilých výdajů.

#### Princip stanovení preferenčních kritérií

Vznik nových pracovních míst

Projekt přispívá k řešení problematiky SVL

Spolupráce více subjektů v projektu

Kvantifikované a měřitelné výsledky					
Indikátor výstupu					
číslo	název	jednotka	výchozí stav	2018	cílový stav
1 01 02	Počet podniků pobírajících granty	podniky	0	-	1
Zdůvodnění stanovené hodnoty	Cílová hodnota indikátoru byla stanovena dle předpokládané absorpční kapacity na 1 podnik pobírající podporu. Tento požadavek vychází ze šetření v území a z předpokládané absorpční kapacity. Potřeba realizace indikátoru vychází ze socioekonomické analýzy.				
Cena za jednotku	V rámci realizace programovacího období se předpokládá, že podporu využije 1 sociální podnik, jelikož se v území prozatím žádný nenachází. Celková hodnota podpory se předpokládá na jeden podnik cca 1 milion Kč.				
1 00 00	Počet podniků pobírajících podporu	podniky	0	0	1
Zdůvodnění stanovené hodnoty	Cílová hodnota indikátoru byla stanovena dle předpokládané absorpční kapacity na 1 podnik pobírající podporu, při čemž hodnota mid-term je nulová, počítá se s naplněním indikátoru spíše v druhé polovině období. Tento požadavek vychází ze šetření v území a ze předpokládané absorpční kapacity. Potřeba realizace indikátoru vychází ze socioekonomické analýzy.				
Cena za jednotku	V rámci realizace programovacího období se předpokládá, že podporu využije 1 sociální podnik, jelikož se v území prozatím žádný nenachází. Celková hodnota podpory se předpokládá na jeden podnik cca 1 milion Kč.				
Indikátor výsledku					
číslo	název	jednotka	výchozí stav	2018	cílový stav
1 04 11	Míra nezaměstnanosti osob s nejnižším vzděláním	%	28,5	-	22
Zdůvodnění stanovené hodnoty	Hodnota výsledkového indikátoru, a to jak výchozí tak cílová byla převzata z IROP. Výchozí hodnota je stanovena k 31.12.2011 a cílová k 31.12.2023.				

Název Fiche/Opatření:

## INVESTICE DO VZDĚLÁVÁNÍ

### Podporovaná opatření vč. zdůvodnění potřeb

Cíl a zdůvodnění potřeby:

Cílem opatření/fiche je řešení problémů a potřeb zjištěných v socioekonomické analýze území MAS:

**Vazba na socioekonomickou analýzu:**

- 2.1.1.1 Obyvatelstvo
- 2.1.1.6 Školství

**Vazba na SWOT analýzu:**

- LW6 Potřeba sociálního začleňování osob ohrožených sociálním vyloučením
- LW7 Nedostatečná nabídka volnočasových aktivit pro děti a mládež
- LW8 Nedostatečné vybavení školských zařízení
- LW9 Neexistenci jeslí, nedostatečná nabídka školních družin, klubů a podobných zařízení pro lepší sladění pracovního a profesního života rodin
- LW17 Existence sociálně vyloučených lokalit/komunit

**Vazba na analýzu problémů:**

- PRL15 Zastaralé vybavení vzdělávacích zařízení
- PRL16 Nedostatečná nabídka volnočasových aktivit pro děti a mládež
- PRL17 Nedostatečná nabídka kvalitního celoživotního vzdělávání
- PRL18 Sociální vyloučení rodičů s malými dětmi (neexistence jeslí a dalších služeb péče o děti)

**Vazba na analýzu potřeb:**

- PO7 Potřeba zvyšování kvality vzdělávání vč. odpovídajícího zázemí vzdělávacích zařízení
- PO8 Potřeba podpory spolkové činnosti a volnočasových aktivit
- PO9 Potřeba vytvoření zázemí pro sladění pracovních a rodinných potřeb obyvatel, celoživotní a odborné vzdělávání

Fiche/opatření také navazuje na výstupy a potřeby zjištěné v projektu Místní akční plán vzdělávání pro ORP Hořice, který je realizován od 02/2016-12/2017.

Podporovaná opatření:Podpora infrastruktury pro předškolní vzdělávání

– podpora zařízení péče o děti do 3 let, dětských skupin a mateřských škol

Stavby, stavební úpravy, pořízení vybavení za účelem zajištění dostatečné kapacity kvalitních a cenově dostupných zařízení péče o děti, ve vazbě na území, kde je prokazatelný nedostatek těchto kapacit, a tím umožnění lepšího zapojení rodičů s dětmi předškolního věku na trh práce. Součástí projektu na stavbu či stavební úpravy infrastruktury pro předškolní zařízení mohou být úpravy venkovního prostoru (zeleň, herní prvky).

Podpora sociální inkluze prostřednictvím stavebních úprav budov, učeben a venkovních prostor, pořízení vybavení, kompenzačních pomůcek a kompenzačního vybavení, nezbytných pro zajištění rovného přístupu ke vzdělávání sociálně vyloučeným osobám.

Podpora infrastruktury pro základní vzdělávání v základních školách

Stavební úpravy, pořízení vybavení pro zajištění rozvoje žáků v následujících klíčových kompetencích:

- v oblastech komunikace v cizích jazycích
- v oblasti technických a řemeslných oborů, přírodních věd,
- ve schopnosti práce s digitálními technologiemi.

Cílem je zvýšení kvality vzdělávání ve vazbě na budoucí uplatnění na trhu práce a potřeby sladění nabídky a poptávky na regionálním trhu práce.

*Rozšiřování kapacit základních škol* mimo vazbu na klíčové kompetence je možné pouze na území správního obvodu ORP se sociálně vyloučenou lokalitou.

*Podpora sociální inkluze* prostřednictvím stavebních úprav budov a učeben, školních poradenských pracovišť, pořízení vybavení a kompenzačních pomůcek a kompenzačního vybavení pro děti se SVP, nezbytných pro zajištění rovného přístupu ke vzdělávání sociálně vyloučeným osobám.

*Zajištění vnitřní konektivity škol a připojení k internetu* – rozvoj vnitřní konektivity v prostorách škol a školských zařízení a připojení k internetu.

Podpora infrastruktury pro celoživotní vzdělávání v následujících klíčových kompetencích:

- v oblastech komunikace v cizích jazycích,
- v oblasti technických a řemeslných oborů, přírodních věd,
- ve schopnosti práce s digitálními technologiemi.

*Stavební úpravy, pořízení vybavení* pro vybudování a zkvalitnění kapacity pro účely dalšího vzdělávání ve vazbě na potřeby sladění nabídky a poptávky na regionálním trhu práce.

#### Podpora infrastruktury škol a školských zařízení pro střední a vyšší odborné vzdělávání

Stavební úpravy, pořízení vybavení pro zajištění rozvoje klíčových kompetencí v oblastech komunikace v cizích jazycích a v oblasti technických a řemeslných oborů, přírodních věd a schopnosti práce s digitálními technologiemi, za účelem zvýšení kvality vzdělávání ve vazbě na budoucí uplatnění na trhu práce a potřeby sladění nabídky a poptávky na regionálním trhu práce.

Rozšiřování středních a vyšších odborných škol mimo vazbu na vyjmenované klíčové kompetence je možné pouze za účelem sociální inkluze na území správního obvodu ORP se sociálně vyloučenou lokalitou.

*Podpora sociální inkluze* prostřednictvím stavebních úprav budov a učeben, školních poradenských pracovišť, pořízení vybavení, kompenzačních pomůcek a kompenzačního vybavení pro děti se SVP, nezbytných pro zajištění rovného přístupu ke vzdělávání sociálně vyloučeným osobám.

*Zajištění vnitřní konektivity škol a připojení k internetu* – rozvoj vnitřní konektivity v prostorách škol a školských zařízení a připojení k internetu.

#### Podpora infrastruktury pro zájmové a neformální vzdělávání mládeže

Stavební úpravy, pořízení vybavení pro zajištění rozvoje klíčových kompetencí formou zájmového a neformálního vzdělávání:

- v oblastech komunikace v cizích jazycích,
- v oblasti technických a řemeslných oborů, přírodních věd,
- ve schopnosti práce s digitálními technologiemi.

Jako doplňková aktivita bude podporováno zahrnutí zeleně v okolí budov a na budovách, např. zelené zdi a střechy a zahrady.

### Vazba na specifický cíl IROP

IROP, Prioritní osa 2 Zkvalitnění veřejných služeb a podmínek života pro obyvatele regionů, SPECIFICKÝ CÍL 2.4: Zvýšení kvality a dostupnosti infrastruktury pro vzdělávání a celoživotní učení

### Vazba na cíle SCLLD

*Strategický cíl:* 1 Zajistit infrastrukturu území, občanskou vybavenost, zavedení chybějících či zvýšení úrovně stávajících služeb občanům v souladu s jejich potřebami

*Specifické cíle:* 1.5 Rozvoj vzdělávání a volnočasových aktivit

*Opatření:* 1.5.A Podpora rozšiřování nabídky volnočasových aktivit pro děti a mládež, preventivní programy, 1.5.B Podpora organizací poskytujících volnočasové aktivity a zlepšení jejich zázemí, 1.5.C Investice a vybavenost do školských a vzdělávacích zařízení, 1.5.D Podpora celoživotního a odborného vzdělávání, 1.5.E Podpora uplatnění absolventů na trhu práce, 1.5.F Zajištění zázemí pro usnadnění sladění pracovních a rodinných potřeb

### Definice příjemce dotace

zařízení péče o děti do 3 let, školy a školská zařízení v oblasti předškolního, základního a středního vzdělávání a vyšší odborné školy, další subjekty podílející se na realizaci vzdělávacích aktivit, obce, organizace zřizované nebo zakládáné obcemi, nestátní neziskové organizace, církve, církevní organizace

### Min. a max. způsobilé náklady na projekt

Výše minimálních a maximálních nákladů bude specifikována ve výzvě podle platných pravidel IROP.

### Výše dotace

Dotace 95% celkových způsobilých výdajů.

### Princip stanovení preferenčních kritérií

Dopad na území více obcí

Projekt přispívá k řešení problematiky SVL

### Kvantifikované a měřitelné výsledky

#### Indikátor výstupu

číslo	název	jednotka	výchozí stav	2018	cílový stav
5 00 00	Počet podpořených vzdělávacích zařízení	zařízení	0	1	4
Zdůvodnění stanovené hodnoty	Cílová hodnota indikátoru byla stanovena ve výši 4 podpořených školských zařízení, přičemž předpokládaná hodnota mid-term je 1 zařízení. Tento požadavek vychází z šetření absorpční kapacity a z analýz provedených v rámci projektu Obce sobě. Z daných analýz vyšel zásobník projektů s přehledem požadavků na realizaci projektů.				
Cena za jednotku	Cena byla stanovena na základě požadavku jednotlivých škol na podporu jejich vzdělávacích zařízení a dle cen obvyklých za vytvoření daného zařízení. Odhadovaná průměrná hodnota je 1,25 milionů Kč na jedno zařízení.				

#### Indikátor výsledku

číslo	název	jednotka	výchozí stav	2018	cílový stav
5 00 20	Podíl tříletých dětí umístěných v předškolním zařízení	%	77,3	-	90,5
5 00 30	Podíl osob předčasně opouštějících vzdělávací systém	%	5,4	0	5
Zdůvodnění stanovené hodnoty	Hodnota výsledkového indikátoru, a to jak výchozí tak cílová byla převzata z IROP. Výchozí hodnota je stanovena k 31.12.2013 a cílová k 31.12.2023.				

Název Fiche/Opatření:

### TECHNIKA HZS

#### Podporovaná opatření vč. zdůvodnění potřeb

##### Cíl a zdůvodnění potřeby:

Cílem opatření/fiche je řešení problémů a potřeb zjištěných v socioekonomické analýze území MAS:

##### **Vazba na socioekonomickou analýzu:**

- 2.1.1.5 Život v obcích a jejich vybavenost
- 2.1.1.8 Bezpečnost

##### **Vazba na SWOT analýzu:**

- LW23 Zastaralé vybavení hasičských jednotek

##### **Vazba na analýzu problémů:**

- PRL19 Zastaralé vybavení hasičských jednotek



**Vazba na analýzu potřeb:**

- PO4 Potřeba bezpečnosti a obecně ekologických řešení

Podporovaná opatření:

**Posílení vybavení základních složek IZS technikou a věcnými prostředky k zajištění připravenosti základních složek IZS v exponovaných územích s důrazem na přizpůsobení se změnám klimatu a novým rizikům**

- **Pořízení specializované techniky a věcných prostředků pro odstraňování důsledků nadprůměrných sněhových srážek a masivních námraz**

Cílem je posílení vybavení složek IZS pro řešení mimořádných událostí, spojených s uvedenými jevy, které mají negativní dopad na infrastrukturu dopravy a průmyslu a na obytné a veřejné budovy. Pořízena bude odpovídající technika a věcné prostředky, např. speciální dopravní prostředky a vybavení pro nouzové přežití.

- **Pořízení specializované techniky a věcných prostředků určených pro výkon činností spojených s extrémním suchem**

Cílem je posílení vybavení složek IZS pro řešení mimořádných událostí v důsledku sucha, které má dopad na vznik lesních požárů. Nedostatek podzemní a povrchové vody způsobuje omezení zásobování vodou či elektrickou energií. Pořízena bude odpovídající technika a věcné prostředky, např. mobilní kontejnerová elektrocentrála nebo lesní hasicí speciál.

- **Pořízení specializované techniky a věcných prostředků určených pro výkon činností v souvislosti s haváriemi spojenými s únikem nebezpečných látek**

Účelem je posílení vybavení složek IZS pro řešení dopadu na infrastrukturu dopravy a průmyslu, obce, životní prostředí. Pořízena bude odpovídající technika a věcné prostředky, např. vybavení pro detekci, zastavení nebo omezení úniku nebezpečných látek.

<b>Vazba na specifický cíl IROP</b>
-------------------------------------

IROP, Prioritní osa 1 Konkurenceschopné a bezpečné regiony, SPECIFICKÝ CÍL 1.3: Zvýšení připravenosti k řešení a řízení rizik a katastrof

<b>Vazba na cíle SCLLD</b>
----------------------------

*Strategický cíl:* 1 Zajistit infrastrukturu území, občanskou vybavenost, zavedení chybějících či zvýšení úrovně stávajících služeb občanům v souladu s jejich potřebami

*Specifické cíle:* 1.6 Zkvalitnění vybavení hasičských jednotek

*Opatření:* 1.6.A Technika HZS

<b>Definice příjemce dotace</b>
---------------------------------

Obce, které zřizují jednotky požární ochrany (§ 29 zákona č. 133/1985 Sb., o požární ochraně) – jednotky sboru dobrovolných hasičů kategorie II a III (podle přílohy zákona o požární ochraně). Na území MAS Podchlumí patří do kategorie JPO II sbor dobrovolných hasičů ve městě Hořice. Do kategorie JPO III pak sbor dobrovolných hasičů v obcích Vysoké Veselí, Cerekvice nad Bystřicí, Miletín a v obci Podhorní Újezd a Vojice. Příjemce musí dle přílohy č. 5 PD IROP spadat do výčtu ORP „Exponovaná území s nedostatečnou připraveností složek IZS“, tedy území dotčené zvýšenými riziky z mimořádných událostí, způsobených změnou klimatu a haváriemi nebezpečných látek. Na území MAS Podchlumí se jedná pouze o ORP Jičín.

<b>Min. a max. způsobilé náklady na projekt</b>
---

Výše minimálních a maximálních nákladů bude specifikována ve výzvě podle platných pravidel IROP.

<b>Výše dotace</b>
--------------------

Dotace 95% celkových způsobilých výdajů.

### Princip stanovení preferenčních kritérií

Dopad na území více obcí

### Kvantifikované a měřitelné výsledky

Indikátor výsledku					
číslo	název	jednotka	výchozí stav	2018	cílový stav
5 75 20	Počet exponovaných území s dostatečnou připraveností složek IZS	území	108	-	48
Zdůvodnění stanovené hodnoty	Hodnota výsledkového indikátoru, a to jak výchozí tak cílová byla převzata z IROP. Výchozí hodnota je stanovena k 31.12.2014 a cílová k 31.12.2023.				
Indikátor výstupu					
číslo	název	jednotka	výchozí stav	2018	cílový stav
5 70 01	Počet nové techniky a věcných prostředků složek IZS	sety	0	-	1
Zdůvodnění stanovené hodnoty	Cílová hodnota indikátoru byla stanovena ve výši 1 setu techniky složek IZS v „exponovaném území“ pro záchranné a likvidační práce, při ochraně obyvatelstva, při zajištění veřejného pořádku, řešení rizik z klimatických změn apod. Tento požadavek vychází z šetření absorpční kapacity s ohledem na ochranu i okolních obcí.				
Cena za jednotku	Cena byla stanovena na základě požadavku JPO s ohledem na nutnost řešení rizik z mimořádných událostí dle cen obvyklých za nákup techniky. Odhadovaná hodnota je 1,05 mil. Kč milionů Kč na jeden set.				

### 3.7.3

### 3.7.4 Programový rámec pro Program rozvoje venkova (PR PRV)

#### Název Fiche/Opatření

#### ZEMĚDĚLSKÉ PODNIKY

#### Vazba na článek nařízení PRV

Čl. 17.1, a) Investice do zemědělských podniků

#### Vymezení Fiche/Opatření

##### **Vazba na socioekonomickou analýzu:**

- 2.1.1.7 Sociální a zdravotní služby
- 2.1.2.3 Zemědělské podnikání

##### **Vazba na SWOT analýzu:**

- EW8 Nedostatek kapitálu firem na rozvoj
- EW10 Zastaralé technologie a špatný technický stav objektů zemědělských i nezemědělských podniků
- EW11 Nižší podpora zemědělských podnikatelů než v jiných v jiných zemích EU

##### **Vazba na analýzu problémů:**

- PRE7 Zastaralé technologie i objekty zemědělských podniků

##### **Vazba na analýzu potřeb:**

- PO11 Potřeba podpory podnikatelské činnosti vč. sociálního podnikání

##### **Vazba na cíle SCLLD:**

*Strategický cíl:* 2 Vytvářet podmínky pro uchování a zvyšování zaměstnanosti prostřednictvím podpory podnikání, rozvoje podnikatelského prostředí, zvyšování odborného vzdělání včetně inovací, uplatnění místních produktů a rozvoje cestovního ruchu

*Specifické cíle:* 2.4 Rozvoj zemědělství a lesnictví, 2.3 Podnikání

*Opatření:* 2.4.A Modernizace zemědělských podniků (rekonstrukce objektů, strojní vybavení), 2.3.B Modernizace a nákup vybavení podniků, rekonstrukce potřebných objektů (vč. brownfields)

##### **Stručný popis věcného zaměření Fiche:**

Podpora je zaměřena na zvýšení celkové výkonnosti a udržitelnosti zemědělského podniku.

Fiche přispívá k naplňování Programu rozvoje venkova Priority 2 Zvýšení životaschopnosti zemědělských podniků a konkurenceschopnosti všech druhů zemědělské činnosti ve všech regionech a podpora inovativních zemědělských technologií a udržitelného obhospodařování lesů, zejména prioritní oblasti 2A Zlepšení hospodářské výkonnosti všech zemědělských podniků a usnadnění jejich restrukturalizace a modernizace, zejména za účelem zvýšení míry účasti na trhu a orientace na trh, jakož i diverzifikace zemědělských činností.

#### Oblasti podpory (výčet dle nařízení PRV)

Je zapotřebí obnova a rekonstrukce zemědělských provozoven, včetně podpory zemědělské činnosti na území. Nutností je obnovovat zastaralou zemědělskou techniku.

Způsobilé výdaje jsou:

- Hmotné a nehmotné investice v živočišné a rostlinné výrobě
- Investice do zemědělských staveb a technologií pro živočišnou a rostlinnou výrobu a pro školkařskou produkci

- Investice na pořízení mobilních strojů pro zemědělskou výrobu
- Investice do pořízení peletovacích zařízení pro vlastní spotřebu v zemědělském podniku

V rámci této Fiche nelze podpořit investice pro živočišnou výrobu týkající se včel a rybolovu. Investice pro rostlinnou výrobu se nesmí týkat obnovy nosných konstrukcí vinic, oplocení vinic a oplocení sadů. Podpora nemůže být poskytnuta na pořízení kotlů na biomasu.

#### Definice příjemce dotace

Zemědělský podnikatel

#### Výše způsobilých výdajů

Min. 50 tis. Kč na projekt

Max. 5 mil. Kč na projekt

#### Preferenční kritéria (principy pro stanovení preferenčních kritérií)

Konkrétní preferenční kritéria včetně způsobu a míry zvýhodnění budou uvedeny až v rámci dané vyhlášené výzvy. V rámci hodnocení fiche budou bodově zvýhodněny následující skutečnosti:

- využívání stávajících budov
- rozvíjí již funkční provoz/aktivitu
- využití brownfield
- vznik nových pracovních míst
- rozvíjí regionální produkt Podkrkonoší

#### Kvantifikované a měřitelné výsledky

Indikátor výstupů					
číslo	název	jednotka	výchozí stav	2018	cílový stav
93701	Počet podpořených podniků/příjemců	počet	0	3	6
Indikátor výsledků					
číslo	název	jednotka	výchozí stav	2018	cílový stav
94800	Pracovní místa	úvazky	0	0	0,8

#### Název Fiche/Opatření

### ZEMĚDĚLSKÉ PRODUKTY

#### Vazba na článek nařízení PRV

čl. 17, odst. 1, písmeno b) Zpracování a uvádění na trh zemědělských produktů

#### Vymezení Fiche/Opatření

##### Vazba na socioekonomickou analýzu:

- 2.1.1.7 Sociální a zdravotní služby
- 2.1.2.1 Místní ekonomika
- 2.1.2.3 Zemědělské podnikání

##### Vazba na SWOT analýzu:

- EW8 Nedostatek kapitálu firem na rozvoj
- EW11 Nižší podpora zemědělských podnikatelů než v jiných v jiných zemích EU
- EW12 Absence trhu/prodeje s regionálními produkty

- EW13 Prodej zemědělských produktů bez přidané hodnoty
- EW14 Slabá podpora v oblasti propagace a odbytu regionálních výrobků

**Vazba na analýzu problémů:**

- PRE8 Místní zemědělské produkty se prodávají bez přidané hodnoty

**Vazba na analýzu potřeb:**

- PO12 Potřeba zvyšování přidané hodnoty místním zem. produktům jejich zpracováním a podporou prodeje

**Vazba na cíle SCLLD:**

*Strategický cíl:* 2 Vytvářet podmínky pro uchování a zvyšování zaměstnanosti prostřednictvím podpory podnikání, rozvoje podnikatelského prostředí, zvyšování odborného vzdělání včetně inovací, uplatnění místních produktů a rozvoje cestovního ruchu

*Specifické cíle:* 2.4 Rozvoj zemědělství a lesnictví

*Opatření:* 2.4.B Zvyšování přidané hodnoty místních zemědělských produktů jejich zpracováním a podpora jejich prodeje v regionu

**Stručný popis věcného zaměření Fiche:**

Podpora je zaměřena na investice, které se týkají zpracování, uvádění na trh nebo vývoje zemědělských produktů uvedených v příloze I Smlouvy o fungování EU3 nebo bavlny, s výjimkou produktů rybolovu, přičemž výstupem procesu produkce může být produkt, na nějž se uvedená příloha nevztahuje.

Podpora přispívá k naplňování Priority 3 Podpora organizace potravinového řetězce, včetně zpracování zemědělských produktů a jejich uvádění na trh, dobrých životních podmínek zvířat a řízení rizik v zemědělství, zejména prioritní oblasti 3A Zlepšení konkurenceschopnosti prvovýrobců jejich lepším začleněním do zemědělsko-potravinářského řetězce prostřednictvím programů jakosti, přidáváním hodnoty zemědělským produktům a podporou místních trhů a krátkodobých řetězců, seskupení a organizací producentů a mezioborových organizací.

**Oblasti podpory (výčet dle nařízení PRV)**

Podpora zahrnuje hmotné a nehmotné investice, které se týkají zpracování zemědělských produktů a jejich uvádění na trh. Způsobilé výdaje jsou:

- investice do výstavby a rekonstrukce budov včetně nezbytných manipulačních ploch,
- pořízení strojů, nástrojů a zařízení pro zpracování zemědělských produktů, finální úpravu, balení, značení výrobků (včetně technologií souvisejících s dohledatelností produktů)
- investice souvisejících se skladováním zpracovávané suroviny, výrobků a druhotných surovin vznikajících při zpracování.
- investice vedoucí ke zvyšování a monitorování kvality produktů,
- investice související s uváděním zemědělských a potravinářských produktů na trh (včetně investic do marketingu)
- investice do zařízení na čištění odpadních vod ve zpracovatelském provozu.

V rámci této Fiche nelze podpořit investice týkající se zpracování produktů rybolovu a výroby medu a dále v případě zpracování vinných hroznů technologie, které obsahují: dřevěný sud nebo uzavřenou dřevěnou nádobu na výrobu vína o objemu nejméně 600 litrů, speciální kvasnou nádobu s aktivním potápěním matolinového klobouku pro výrobu červených vín nebo cross-flow filtr na víno, ve kterém je víno přiváděno na membránu tangenciálně a určitý objem vína prochází membránou jako filtrát a zbývající pokračuje podél membrány s odfiltrovanými nečistotami.

**Definice příjemce dotace**

- Zemědělský podnikatel
- Výrobce potravin

- Výrobce krmiv
- Jiné subjekty aktivní ve zpracování, uvádění na trh a vývoji zemědělských produktů

### Výše způsobilých výdajů

Min. 50 tis. Kč na projekt

Max. 5 mil. Kč na projekt

### Preferenční kritéria (principy pro stanovení preferenčních kritérií):

Konkrétní preferenční kritéria včetně způsobu a míry zvýhodnění budou uvedeny až v rámci dané vyhlášené výzvy. V rámci hodnocení fiche budou bodově zvýhodněny následující skutečnosti:

- vznik nových pracovních míst
- rozvíjí regionální produkt Podkrkonoší
- rozvíjí již funkční provoz/aktivitu

### Kvantifikované a měřitelné výsledky:

Indikátor výstupů					
číslo	název	jednotka	výchozí stav	2018	cílový stav
93701	Počet podpořených podniků/příjemců	počet	0	1	3
Indikátor výsledků					
číslo	název	jednotka	výchozí stav	2018	cílový stav
94800	Pracovní místa vytvořená v rámci podpořených projektů (Leader):	úvazky	0	0	0,2

### Název Fiche/Opatření

## NEZEMĚDĚLSKÉ PODNIKÁNÍ

### Vazba na článek nařízení PRV

čl. 19, odst. 1, písmeno b) Podpora investic na založení a rozvoj nezemědělských činností

### Vymezení Fiche/Opatření

#### Vazba na socioekonomickou analýzu:

- 2.1.1.7 Sociální a zdravotní služby
- 2.1.2.1 Místní ekonomika
- 2.1.2.2 Nezemědělské podnikání

#### Vazba na SWOT analýzu:

- EW2 Nízká kupní síla, nižší mzdy než je republikový průměr
- EW8 Nedostatek kapitálu firem na rozvoj
- EW10 Zastaralé technologie a špatný technický stav objektů zemědělských i nezemědělských podniků

#### Vazba na analýzu problémů:

- PRE6 Nedostatečné vybavení provozoven místních živnostníků a malých podnikatelů

#### Vazba na analýzu potřeb:

- PO11 Potřeba podpory podnikatelské činnosti vč. sociálního podnikání

#### Vazba na cíle SCLLD:

**Strategický cíl:** 2 Vytvářet podmínky pro uchování a zvyšování zaměstnanosti prostřednictvím podpory podnikání, rozvoje podnikatelského prostředí, zvyšování odborného vzdělání včetně inovací, uplatnění místních produktů a rozvoje cestovního ruchu

**Specifické cíle:** 2.4 Rozvoj zemědělství a lesnictví, 2.3 Podnikání

**Opatření:** 2.4.B Zvyšování přidané hodnoty místních zemědělských produktů jejich zpracováním a podpora jejich prodeje v regionu, 2.5.B Marketing místních produktů (především tradičních, jako jsou Hořické trubičky, jablka apod.), též ve spolupráci s polskými MAS, 2.3.B Modernizace a nákup vybavení podniků, rekonstrukce potřebných objektů (vč. brownfields)

**Stručný popis věcného zaměření Fiche:**

Podpora v rámci tohoto článku zahrnuje investice na založení a rozvoj nezemědělských činností.

Podpora přispívá k naplňování Priority 6 Podpora sociálního začleňování, snižování chudoby a podpora hospodářského rozvoje ve venkovských oblastech, zejména prioritní oblasti 6A Usnadnění diverzifikace, vytváření malých podniků a pracovních míst.

### Oblasti podpory

Podporovány budou investice do vybraných nezemědělských činností dle Klasifikace ekonomických činností (CZ-NACE)4: C (Zpracovatelský průmysl s výjimkou činností v odvětví oceli, v uhelném průmyslu, v odvětví stavby lodí, v odvětví výroby syntetických vláken dle čl. 13 písm. a) NK (EU) č. 651/2014, a dále s výjimkou tříd 12.00 Výroba tabákových výrobků a 25.40 Výroba zbraní a střeliva), F (Stavebnictví s výjimkou skupiny 41.1 Developerská činnost), G (Velkoobchod a maloobchod; opravy a údržba motorových vozidel s výjimkou oddílu 46 a skupiny 47.3 Maloobchod s pohonnými hmotami ve specializovaných prodejnách), I (Ubytování, stravování a pohostinství), J (Informační a komunikační činnosti s výjimkou oddílů 60 a 61), M (Profesní, vědecké a technické činnosti s výjimkou oddílu 70), N 79 (Činnosti cestovních kanceláří a agentur a ostatní rezervační služby), N 81 (Činnosti související se stavbami a úpravou krajiny s výjimkou skupiny 81.1), N 82.1 (Administrativní a kancelářské činnosti), N 82.3 (Pořádání konferencí a hospodářských výstav), N 82.92 (Balicí činnosti), P 85.59 (Ostatní vzdělávání j. n.), R 93 (Sportovní, zábavní a rekreační činnosti), S 95 (Opravy počítačů a výrobků pro osobní potřebu a převážně pro domácnost) a S 96 (Poskytování ostatních osobních služeb).

V případě uvádění produktů na trh jsou na trh uváděny produkty, které nejsou uvedeny v příloze I Smlouvy o fungování EU, případně v kombinaci s produkty uvedenými v příloze I Smlouvy o fungování EU (převažovat musí produkty neuvedené v příloze I Smlouvy o fungování EU). V případě zpracování produktů jsou výstupem procesu produkty, které nejsou uvedeny v příloze I Smlouvy o fungování EU.

Činnosti R 93 (Sportovní, zábavní a rekreační činnosti) a I 56 (Stravování a pohostinství) mohou být realizovány pouze ve vazbě na venkovskou turistiku a ubytovací infrastrukturu.

### Definice příjemce dotace

Podnikatelské subjekty (FO a PO) - mikropodniky a malé podniky ve venkovských oblastech, jakož i zemědělci.

### Výše způsobilých výdajů

Min. 50 tis. Kč na projekt

Max. 5 mil. Kč na projekt

### Preferenční kritéria (principy pro stanovení preferenčních kritérií):

Konkrétní preferenční kritéria včetně způsobu a míry zvýhodnění budou uvedeny až v rámci dané vyhlášené výzvy. V rámci hodnocení fiche budou bodově zvýhodněny následující skutečnosti:

- využívání stávajících budov
- vznik nových pracovních míst
- rozvíjí regionální produkt Podkrkonoší

### Kvantifikované a měřitelné výsledky:

Indikátor výstupů					
číslo	název	jednotka	výchozí stav	2018	cílový stav
93701	Počet podpořených podniků/příjemců	počet	0	2	4
Indikátor výsledků					
číslo	název	jednotka	výchozí stav	2018	cílový stav
94800	Pracovní místa vytvořená v rámci podpořených projektů (Leader):	úvazky	0	0,5	1

### Název Fiche/Opatření

## REKREAČNÍ FUNKCE LESA

### Vazba na článek nařízení PRV

čl. 25 Neproduktivní investice v lesích

### Vymezení Fiche/Opatření

#### Vazba na socioekonomickou analýzu:

- 2.1.3.4 Krajina a ochrana přírody
- 2.1.3.6 Lesnictví

#### Vazba na SWOT analýzu:

- KW10 Nedostatek infrastruktury a vybavení pro optimální společenskou funkci lesa

#### Vazba na analýzu problémů:

- PRK8 Nedostatek infrastruktury a vybavení pro rekreaci v lesích

#### Vazba na analýzu potřeb:

- PO16 Potřeba komplexního přístupu k veřejným prostranstvím, zeleni, lesům, sadům a krajině vč. územního plánování

#### Vazba na cíle SCLLD:

Strategický cíl:

Specifické cíle:

Opatření: 2.4.C Obnova lesů, prevence lesních škod, podpora technologických a technických investic do lesní produkce a údržby lesních cest

#### Stručný popis věcného zaměření Fiche:

Podpora zahrnuje investice ke zvyšování environmentálních a společenských funkcí lesa podporou činností využívajících společenského potenciálu lesů. Podpora rozvoje cyklostezek,



cyklotras, odpočívadel, naučných stezek, pěších a lyžařských stezek, hippostezek a dalších tematických tras včetně doplňkové infrastruktury v lesích.

Fiche přispívá k naplňování Programu rozvoje venkova Priority 4 Podpora obnovy, zachování a zlepšení ekosystémů závislých na zemědělství a lesnictví, zejména prioritní oblasti 4C Předcházení erozi půdy a lepší hospodaření s půdou, podpora má vedlejší efekt na prioritní oblast 4A Obnova, zachování a posílení biologické rozmanitosti, včetně oblastí sítě Natura 2000, oblastí s přírodními či jinými zvláštními omezeními a zemědělství vysoké přírodní hodnoty, i stavu evropské krajiny.

### Oblasti podpory

Způsobilé pro podporu jsou projekty zaměřené na posílení rekreační funkce lesa:

- značení, výstavba a rekonstrukce stezek pro turisty (do šíře 2 m),
- značení významných přírodních prvků,
- výstavba herních a naučných prvků, fitness prvků
- aktivity vedoucí k usměrňování návštěvnosti území, např. zřizování odpočinkových stanovišť, přístřešků, informačních tabulí, závory.
- opatření k údržbě lesního prostředí, např. zařízení k odkládání odpadků a opatření k zajištění bezpečnosti návštěvníků lesa, např. mostky, lávky, zábradlí, stupně.
- Projekty musí být realizovány na pozemcích určených k plnění funkce lesa (PIPFL) s výjimkou zvláště chráněných území a oblastí Natura 2000. Žadatel na PUPFL, na které žádá o podporu, hospodaří podle platného lesního hospodářského plánu, nebo podle převzaté platné lesní hospodářské osnovy.

### Definice příjemce dotace

- Soukromí a veřejní držitelé lesů a jiné soukromoprávní a veřejnoprávní subjekty a jejich sdružení.

### Výše způsobilých výdajů

- min. 50 000 Kč/projekt
- max. 5 000 000 Kč/projekt

### Preferenční kritéria (principy pro stanovení preferenčních kritérií):

Konkrétní preferenční kritéria včetně způsobu a míry zvýhodnění budou uvedeny až v rámci dané vyhlášené výzvy. V rámci hodnocení fiche budou bodově zvýhodněny následující skutečnosti:

- v jednom projektu bude realizováno více aktivit
- realizace projektu má dopad na území více obcí

### Kvantifikované a měřitelné výsledky:

Indikátor výstupů					
číslo	název	jednotka	výchozí stav	2018	cílový stav
92702	Počet podpořených operací (akcí)	akce	0	1	2
Indikátor výsledků					
číslo	název	jednotka	výchozí stav	2018	cílový stav
93001	Celková plocha (ha)	ha	0	0,25	0,5

Název Fiche/Opatření

### KRÁTKÉ ŘETĚZCE A MÍSTNÍ TRHY

### Vazba na článek nařízení PRV

čl. 35, odst. 2., písmeno d) Horizontální a vertikální spolupráce mezi účastníky krátkých Dodavatelských řetězců a místních trhů

### Vymezení Fiche/Opatření

#### **Vazba na socioekonomickou analýzu:**

- 2.1.2.1 Místní ekonomika
- 2.1.2.4 PODKRKONOŠÍ regionální produkt
- 2.1.2.5 Krátké řetězce a místní trhy

#### **Vazba na SWOT analýzu:**

- EW11 Nižší podpora zemědělských podnikatelů než v jiných v jiných zemích EU
- EW12 Absence trhu/prodejny s regionálními produkty
- EW14 Slabá podpora v oblasti propagace a odbytu regionálních výrobků
- EW16 Absence restaurací s regionální kuchyní
- EW18 Absence krátkých prodejních řetězců a technologické integrace místních producentů
- EW19 Chybějící možnosti zpracování místních produktů a jejich využití u místních subjektů

#### **Vazba na analýzu problémů:**

- PRE9 Nedostatečná podpora zpracování místních produktů a jejich odbyt v území
- PRE10 Nedostatečná propagace a podpora prodeje místních produktů

#### **Vazba na analýzu potřeb:**

- PO13 Potřeba podpory místních trhů a produktů včetně místního cestovního ruchu

#### **Vazba na cíle SCLLD:**

*Strategický cíl:*

*Specifické cíle:*

*Opatření: 2.4.B, 2.5.A, 2.5.B*

#### **Stručný popis věcného zaměření Fiche:**

Podpora je zaměřena na spolupráci minimálně dvou subjektů, která vede k vytváření a rozvoji krátkých dodavatelských řetězců (KDŘ) a místních trhů.

Podpora přispívá k naplňování Priority 3 Podpora organizace potravinového řetězce, včetně zpracování zemědělských produktů a jejich uvádění na trh, dobrých životních podmínek zvířat a řízení rizik v zemědělství, zejména prioritní oblasti 3A Zlepšení konkurenceschopnosti prvovýrobců jejich lepším začleněním do zemědělsko-potravinářského řetězce prostřednictvím programů jakosti, přidáváním hodnoty zemědělským produktům a podporou místních trhů a krátkodobých řetězců, seskupení a organizací producentů a mezioborových organizací, podpora má vedlejší efekt na prioritní oblast 2A Zlepšení hospodářské výkonnosti všech zemědělských podniků a usnadnění jejich restrukturalizace a modernizace, zejména za účelem zvýšení míry účasti na trhu a orientace na trh, jakož i diverzifikace zemědělských činností.

### Oblasti podpory

Účelem podpory je začlenění prvovýrobců do dodavatelských řetězců a posílení jejich konkurenceschopnosti. Podpora je určena pro společné investice na vznik, rozvoj a společnou propagaci KDŘ nebo místního trhu.

Způsobilé jsou aktivity např.:

- společné pořízení strojů,
- technologie a vybavení,
- stavební náklady na novou výstavbu nebo modernizaci nemovitého majetku,

- pořízení počítačového softwaru,
- propagační činnost,
- tvorba studií a podnikatelského plánu.

Podpora se týká pouze dodavatelských řetězců, které zahrnují nejvýš jednoho zprostředkovatele mezi zemědělcem a spotřebitelem. Podpora se týká trhů splňujících definici místního trhu (území, ve kterém dochází k produkci hlavních surovin použitých při výrobě, zpracování a prodeji konečnému spotřebiteli. Toto území je vymezeno okruhem 50 km, v němž se nachází zemědělský podnik, z něhož produkt - hlavní suroviny použité při výrobě, pochází.

### Definice příjemce dotace

Uskupení minimálně dvou subjektů, přičemž minimálně jeden musí prokázat podnikatelskou činnost v odvětví zemědělství nebo potravinářství.

Může se jednat o následující subjekty:

- zemědělský podnikatel,
- výrobce potravin,
- nevládní neziskové organizace zastupující zemědělce nebo zpracovatele potravin, obce
- svazky obcí

### Výše způsobilých výdajů

min. 50 000 Kč/projekt

max. 5 000 000 Kč/projekt

### Preferenční kritéria (principy pro stanovení preferenčních kritérií):

Konkrétní preferenční kritéria včetně způsobu a míry zvýhodnění budou uvedeny až v rámci dané vyhlášené výzvy. V rámci hodnocení fiche budou bodově zvýhodněny následující skutečnosti:

- vznik nových pracovních míst
- spolupráce více subjektů v projektu
- rozvíjí regionální produkt Podkrkonoší

### Kvantifikované a měřitelné výsledky:

Indikátor výstupů					
číslo	název	jednotka	výchozí stav	2018	cílový stav
93102	Počet podpořených kooperačních činností	Činnosti	0	0	1
93701	Počet podpořených podniků/příjemců	podniky	0	0	1
Indikátor výsledků					
číslo	název	jednotka	výchozí stav	2018	cílový stav
-	-	-	-	-	-

## Název Fiche/Opatření

### SPOLUPRÁCE MAS

#### Vazba na článek nařízení PRV

čl. 44 Činnosti spolupráce v rámci iniciativy LEADER

#### Vymezení Fiche/Opatření

##### **Vazba na socioekonomickou analýzu:**

- 2.1.4.1 Řízení obcí, informovanost, spolupráce

##### **Vazba na SWOT analýzu:**

- SW6 Nedostatečná spolupráce obcí, spolků a podnikatelů
- SW10 Nedostatek financí pro větší projekty spolupráce
- SW13 Nižší aktivita členů/partnerů MAS

##### **Vazba na analýzu problémů:**

- PRS4 Nízká míra spolupráci s dalšími MAS (i zahraničními) na dlouhodobě udržitelných projektech

##### **Vazba na analýzu potřeb:**

- PO19 Potřeba spolupráce uvnitř regionu, navenek i mezinárodně

##### **Vazba na cíle SCLLD:**

*Strategický cíl:* 4 Podporovat meziobecní, mezisektorovou i přeshraniční spolupráci, administrativně a informačně podporovat malé obce pro zkvalitnění jejich samosprávy

*Specifické cíle:* 4.2 Spolupráce

*Opatření:* 4.2.A Spolupráce s dobrovolným svazkem obcí a místních akčních skupin v ČR i zahraničí, 4.2.C Podpora vzniku přeshraničních partnerství

##### **Stručný popis věcného zaměření Fiche:**

Fiche je zaměřena na projekty spolupráce MAS. Bude se jednat o projekty spolupráce s jinými českými a zahraničními MAS případně i s jinými subjekty. Projekty musí vykazovat výraznou přidanou hodnotu v důsledku spolupráce více subjektů.

#### Oblasti podpory

Spolupráce bude zaměřena na nastavená opatření v SCLLD.

V rámci projektu lze realizovat:

- 1) Měkké akce
  - Propagační, informační, vzdělávací a volnočasové aktivity
  - Konference, festivaly, workshopy, exkurze, výstavy
  - Přenosy příkladů dobré praxe
- 2) Hmotné a hmotné investice včetně stavebních úprav, které budou realizovány v následujících oblastech
  - investice týkající se zajištění odbytu místní produkce včetně zavedení značení místních výrobků a služeb,
  - investice související se vzdělávacími aktivitami,
  - investice do informačních a turistických center

MAS Podchlumí má připravena následující témata spolupráce v kapitole 4.5 Spolupráce na národní a mezinárodní úrovni, stručně:

- projekt spolupráce MAS a odborných institucí 2015 – 2020 na záchraně a propagaci tradičního ovocnářství (zapojení MAS Strážnicko, z.s., MAS NAD ORLICÍ, o.p.s. a MAS v kraji čerpající alokaci z OPŽP na výsadby stromů do krajiny)
- rozvoj konkurenceschopnosti místních trhů, odbyt regionálních výrobků (obchody s regionálními produkty, zázemí pro prodej, označení prodejních míst). Také podpora místních producentů (školení pro zahájení činnosti, management, marketing pro chod činnosti, exkurze apod.), podpora rozvoje certifikace regionálních výrobků v partnerské MAS v Polsku, výměna zkušeností (možné zapojení polské partnerské MAS a okolních MAS)
- krátké potravinové řetězce a propagace/podpora místních pěstitelů – web, e-shop regionálních produktů, marketing, propagační materiály (zapojení polské partnerské MAS a okolních MAS)
- podpora místních produktů pomocí značky PODKRKONOŠÍ regionální produkt® (možné zapojení MAS Královédvorsk, z.s.)
- sociální podnikání (osvěta, podpora rozvoje sociálního podnikání)
- propojení některých poskytovatelů služeb cestovního ruchu, propagace regionu
- regionální učebnice (hravou formou vysvětleny historické souvislosti území, kde děti vyrůstají, tradic, řemesel)
- obce a poskytovatelé sociálních služeb pro terénní sociální služby, dobrovolnické služby apod.
- podnikatelé a sociální sféra pro podporu chráněných dílen
- podpora tradičních řemesel a tradic venkova

Dané projekty i partneři se budou měnit na základě aktuálních podmínek a možností jednotlivých MAS.

#### Definice příjemce dotace

Místní akční skupina, jejíž SCLLD byla schválena z PRV.

#### Výše způsobilých výdajů

min. 50 000 Kč/projekt

max. 5 000 000 Kč/projekt

### 3.7.5 Programový rámec pro OP Zaměstnanost (PR OPZ)

Název Fiche/Opatření:

#### ROZŠÍŘENÍ DOSTUPNOSTI A ZVÝŠENÍ KVALITY SOCIÁLNÍCH SLUŽEB

##### Vazba opatření na specifický cíl 2.3.1

Opatření má vazbu na specifický cíl OPZ 2.3.1 v tom, že usiluje o podporu sociálního začleňování osob sociálně vyloučených nebo sociálním vyloučením ohrožených prostřednictvím aktivit zaměřených na prevenci sociálního vyloučení osob. Podpoří lepší dostupnost kvalitních sociálních služeb poskytovaných terénní a ambulantní formou. Realizací prostřednictvím CLLD zvyšuje Opatření také zapojení lokálních aktérů (místní subjekty) do řešení problémů sociálního začleňování ve venkovské oblasti Podchlumí.

##### Cíle Fiche/Opatření ve vazbě na cíle SCLLD

###### Cíl a zdůvodnění potřeby:

Cílem opatření/fiche je řešení problémů a potřeb zjištěných v socioekonomické analýze území MAS:

###### **Vazba na socioekonomickou analýzu:**

- 2.1.1 Obyvatelstvo,
- 2.1.2 Bydlení,
- 2.1.7 Sociální a zdravotní služby

###### **Vazba na SWOT analýzu:**

- LW3 Nedostatečná síť a kapacita institucí, které zajišťují sociální služby (zejména pečovatelských domů, terénních služeb, odlehčovacích služeb)
- LW6 Potřeba sociálního začleňování osob ohrožených sociálním vyloučením
- LW17 Existence sociálně vyloučených lokalit/komunit
- LW18 Pohled veřejnosti na sociální problematiku (okrajové téma, nedůležité „nás se to netýká“), nízká informovanost
- LW22 Nedostatek bydlení pro sociálně vyloučené a sociálním vyloučením ohrožené osoby

###### **Vazba na analýzu problémů:**

- PRL1 Nedostatečná síť a kapacita institucí zajišťujících kvalitní sociální služby
- PRL2 Nedostatek bydlení pro sociálně vyloučené a sociálním vyloučením ohrožené osoby
- PRL3 Existence sociálně vyloučených lokalit

###### **Vazba na analýzu potřeb:**

- PO1 Potřeba rozšíření, dostupnosti a vzniku nových sociálních a zdravotních služeb ve všech obcích na základě komunitního plánování sociálních služeb
- PO2 Potřeba sociálního začleňování osob ohrožených sociálním vyloučením včetně řešení sociálně vyloučených lokalit

**Strategický cíl:** 1 Zajistit infrastrukturu území, občanskou vybavenost, zavedení chybějících či zvýšení úrovně stávajících služeb občanům v souladu s jejich potřebami

**Specifické cíle:** 1.1 Zlepšení sociální a zdravotní péče

**Opatření:** 1.1.A Podpora rozšiřování nabídky a dostupnosti sociálních a zdravotních služeb a zvyšování jejich kvality

##### Provázanost navrhovaných opatření

Opatření má vazbu na ostatní Opatření OPZ v SCLLD a také s podporou z Programového rámce IROP, Opatření Investice do sociálních služeb. Opatření IROP řeší investiční aktivity, zatímco opatření OPZ neinvestiční aktivity. Čerpání tohoto Opatření může být v ohrožení v případě, že nebudou realizovány projekty v IROP. Doplňováno bude projekty z národních zdrojů a OP VVV.

V území MAS Podchlumí se nachází jedna sociálně vyloučená lokalita, která z důvodu nízkého počtu dotčených osob nebude řešena koordinovaným přístupem. Proto se jejímu řešení budou věnovat projekty MAS Podchlumí v OPZ 2.3.1.

### Prioritizace navrhovaných opatření

#### a) Opatření financována z alokované částky

Opatření bude financováno z alokované částky.

#### b) Opatření financovaná z alokované částky v případě navýšení alokace = zásobník opatření

V případě navýšení alokace pro MAS bude alokace tohoto opatření navýšena, pokud bude zjištěná dostatečná potřebnost a absorpční kapacita v území.

### Časový harmonogram

Opatření bude naplňováno od 09/2016 – 06/2023. Budou vyhlášeny pravděpodobně 3 výzvy (2016, 2018, 2020)

### Popis možných zaměření projektů (aktivity budou upřesněny ve výzvě)

Cílem opatření je **podpora sociálních služeb poskytovaných terénní a ambulantní formou (jako pobytové budou podporovány jen odlehčovací služby) v souladu se zákonem č. 108/2006 Sb. o sociálních službách**. Podporovány mohou být tyto druhy sociálních služeb, které ovšem musí být v souladu se schválenou SCLLD MAS Podchlumí (upřesněny ve výzvě MAS):

- odborné sociální poradenství
- terénní programy
- sociální aktivizační služby pro rodiny s dětmi
- raná péče
- kontaktní centra
- nízkoprahová zařízení pro děti a mládež
- sociální rehabilitace
- sociálně terapeutické dílny
- služby následné péče
- podpora samostatného bydlení
- osobní asistence
- odlehčovací služby

Podporovány budou také další **programy a činnosti mimo režim zákona č. 108/2006 Sb.**, s cílem sociálního začlenění a prevence sociálního vyloučení osob sociálně vyloučených či sociálním vyloučením ohrožených

Jedná se o programy a činnosti se společensky prospěšným charakterem (nikoliv komerčním), které mají pozitivní dopad na osoby z cílových skupin na území MAS Podchlumí. Podporovány budou programy a činnosti realizované v přirozeném sociálním prostředí osob z cílových skupin, tj. aktivity realizované terénní nebo ambulantní formou. Musí být zajištěno, že se skutečně bude jednat o programy a činnosti nad rámec/mimo režim zákona č. 108/2006 Sb. – tzn. nelze podporovat programy, které mají charakter sociální služby, avšak nejsou jako sociální služba registrovány. Podporovány budou zejména následující programy a činnosti, které budou v souladu se SCLLD MAS Podchlumí a budou ve výzvě upřesněny:

- programy prevence a řešení problémů v sociálně vyloučených lokalitách
- aktivity směřující k podpoře mladým lidem ze sociálně znevýhodněného prostředí

- aktivity a programy sekundární a terciární prevence pro osoby s chronickým duševním onemocněním a jejich rodinné příslušníky
- aktivity a programy sekundární a terciární prevence pro osoby ohrožené závislostmi nebo osoby závislé na návykových látkách
- probační a resocializační programy pro osoby s alternativními tresty a opouštějícími zařízení pro výkon trestu odnětí svobody
- aktivity zaměřené na vzdělávání osob z cílových skupin, tj. zejména osob sociálně vyloučených nebo sociálním vyloučením ohrožených + jako doplněk k projektům zaměřeným na vzdělávání cílové skupiny osob (klientů), také vzdělávání pracovníků organizací (NNO, obce – tzv. pracovníci, kteří pracují přímo s klienty).
- aktivizační, asistenční a motivační programy přispívající k sociálnímu začleňování nebo k prevenci sociálního vyloučení
- aktivity zaměřené na předcházení ekonomické nestability osob z cílových skupin
- aktivity podporující mimosoudní způsob řešení konfliktů v oblasti bydlení, pracovně právních vztahů apod.
- aktivity zaměřené na podporu neformální péče (tj. péče poskytovaná v rámci rodin nebo komunit osobami blízkými nebo jinými) a sdílené péče (tj. kombinace péče poskytované profesionálními poskytovateli a neformálními pečovateli), včetně rozvoje domácí paliativní péče (např. terénní mobilní týmy, vzdělávání a poradenství pro osoby pečující atd.)
- aktivity zaměřené na rozvoj sociálního/dostupného/podporovaného/prostupného bydlení.
- aktivity místních samospráv při optimalizaci zajištění činností a výkonu sociální práce na svém území. P

Projekt musí mít vždy přímý dopad na cílovou skupinu osob (klientů).

Detailní informace k jednotlivým podporovaným aktivitám jsou uvedeny v pokynech MPSV.

#### **Cílové skupiny (budou specifikovány ve výzvě dle aktivit)**

- Osoby sociálně vyloučené a osoby sociálním vyloučením ohrožené
- Osoby se zdravotním postižením (včetně osob s duševním onemocněním)
- Osoby s kombinovanými diagnózami
- Osoby žijící v sociálně vyloučených lokalitách, národnostní menšiny, imigranti a azylanti
- Bezdomovci a osoby žijící v nevyhovujícím nebo nejistém ubytování
- Oběti trestné činnosti
- Osoby pečující o malé děti, o jiné závislé osoby
- Rodiče samoživitelé
- Osoby dlouhodobě či opakovaně nezaměstnané
- Osoby ohrožené předlužeností
- Osoby ohrožené domácím násilím a závislostmi
- Osoby v nebo po výkonu trestu, osoby opouštějící institucionální zařízení
- Ohrožené osoby do 18 let věku
- Osoby ohrožené vícenásobnými riziky
- Osoby ohrožené specifickými zdravotními riziky

#### **Definice příjemce dotace (budou specifikovány ve výzvě dle aktivit)**

- Poskytovatelé sociálních služeb registrovaných dle zákona č. 108/2006 Sb., o sociálních službách
- Nestátní neziskové organizace
- Obce dle zákona č. 128/2000 Sb., o obcích
- Organizace zřizované obcemi působící v sociální oblasti
- Dobrovolné svazky obcí
- MAS



- Vzdělávací a poradenské instituce
- Školy a školská zařízení
- Obchodní korporace
- OSVČ
- Sociální podniky

### Absorpční kapacita

Pro Podchlumí je charakteristický nižší podíl ekonomicky aktivních obyvatel, přičemž do budoucna se budou zvyšovat nároky na zabezpečení sociálních služeb, jak vyplývá z 2.1.1.7 Sociální a zdravotní služby.

V regionu působí prokazatelně a aktivně v různé míře cca 10 subjektů zabývajících se sociálními službami a zvláště také obce/města, kteří se v různé míře, plynulosti i období potýkají s problematickou financováním svých aktivit. Někteří z nich jsou zkušení v čerpání dotací z evropských fondů a rádi by své projekty multiplikovali nebo realizovali nové a je zde potřeba realizovat i projekty reagující na současné problémy v území zjištěné v CLLD (viz 2.3.2 Analýza potřeb a 2.1.1.7 Sociální a zdravotní služby) a také v projektu Podpora meziobecní spolupráce. Tyto subjekty jsou tedy potenciální žadatelé v tomto Opatření a MAS bude činit příslušné kroky vůči těmto subjektům, aby byly potřeby Podchlumí naplněny.

### Vliv opatření na naplňování horizontálních témat

**Rovnost mužů a žen** – Opatření Sociální služby je **pozitivní** k horizontálnímu tématu rovnosti mužů a žen. Projekty budou zaměřeny, jak na muže tak ženy stejným způsobem, nebudou zvýhodňovat ani jednu skupinu Rovnost bude respektována ve všech postupech a projektech SCLLD.

**Nediskriminace** – cílovými skupinami Opatření Sociální služby jsou různě znevýhodněné skupiny obyvatel, ale myšlena je diskriminace také z dalších hledisek, jako pohlaví, věk, rasa, víra, etnický původ, zdravotní či mentální postižení a světový názor. Realizací projektů v tomto opatření dojde přirozeně k posilování jejich nediskriminace v běžném životě a vliv je tedy **pozitivní**.

**Udržitelný rozvoj** jako soulad hospodářského, společenského a environmentálního pokroku, v němž sociální pilíř hraje klíčovou roli v tomto Opatření, a proto je toto opatření pro horizontální téma příznivé. Dopad realizace projektů na všechny pilíře dohromady v tomto opatření bude **neutrální**.

### Princip stanovení preferenčních kritérií

Vznik nových pracovních míst

Realizace projektu má dopad na území více obcí

Projekt přispívá k řešení problematiky SVL

Provázanost s projekty financovanými z IROP

### Kvantifikované a měřitelné výsledky

Indikátor výstupů				
číslo	název	jednotka	výchozí stav	cílový stav
6 00 00	Celkový počet účastníků	účastníci	0	60
6 70 01	Kapacita podpořených služeb	místa	0	20
Indikátor výsledku				
číslo	název	jednotka	výchozí stav	cílový stav
6 70 10	Využívání podpořených služeb	osoby	0	35

Zdůvodnění stanovené hodnoty	Cílová hodnota indikátoru byla stanovena dle předpokládané absorpční kapacity území, komunitních projednávání, ze socioekonomické analýzy SCLLD, dle kvalifikovaného odhadu při indikované výši alokace apod.
------------------------------	---

### Název Fiche/Opatření:

## ZAMĚSTNANOST

### Vazba opatření na specifický cíl 2.3.1

Opatření má vazbu na specifický cíl OPZ 2.3.1 v tom, že prostřednictvím CLLD usiluje o snížení lokální nezaměstnanosti, lepšího využití ekonomického potenciálu venkova, zlepšení spolupráce všech místních aktérů při řešení problémů lokální zaměstnanosti ve venkovské oblasti Podchlumí.

### Cíle Fiche/Opatření ve vazbě na cíle SCLLD

#### Cíl a zdůvodnění potřeby:

Cílem opatření/fiche je řešení problémů a potřeb zjištěných v socioekonomické analýze území MAS:

#### **Vazba na socioekonomickou analýzu:**

- 2.1.1.1 Obyvatelstvo
- 2.1.1.7 Sociální a zdravotní služby
- 2.1.2.1 Místní ekonomika

#### **Vazba na SWOT analýzu:**

- EW3 Vyšší míra nezaměstnanosti, nedostatek volných pracovních příležitostí
- EW4 Obtížná zaměstnatelnost osob ohrožených sociálním vyloučením
- EW5 Neexistence zařízení napomáhajícího sladování pracovního a rodinného života
- EW6 Nedostatek pracovních příležitostí pro sociálně vyloučené
- EW7 Nedostatek financí na rozjezd podnikání

#### **Vazba na analýzu problémů:**

- PRE1 Neexistence volných pracovních míst se zkráceným úvazkem
- PRE2 Dlouhodobá nezaměstnanost rizikových skupin obyvatelstva
- PRE3 Nedostatečná kvalifikace ekonomicky aktivních osob
- PRE4 Nedostatečná podpora začínajících podnikatelů

#### **Vazba na analýzu potřeb:**

- PO3 Podpora zaměstnanosti osob dlouhodobě nezaměstnaných, sociálně vyloučených a ohrožených sociálním vyloučením
- PO9 Potřeba vytvoření zázemí pro sladění pracovních a rodinných potřeb obyvatel, celoživotní a odborné vzdělávání
- PO10 Potřeba zvyšování zaměstnanosti a zaměstnatelnosti
- PO11 Potřeba podpory podnikatelské činnosti vč. sociálního podnikání

**Strategický cíl:** 2 Vytvářet podmínky pro uchování a zvyšování zaměstnanosti prostřednictvím podpory podnikání, rozvoje podnikatelského prostředí, zvyšování odborného vzdělání včetně inovací, uplatnění místních produktů a rozvoje cestovního ruchu

**Specifické cíle:** 2.1 Tvorba a uchování pracovních příležitostí, 2.2 Odborné vzdělávání

**Opatření:** 2.1.A Podpora flexibilních pracovních režimů (zkrácené úvazky, sdílená pracovní místa aj.), 2.1.B Podpora vzniku a rozvoje sociálních podniků (současně jako podpora některých obecně prospěšných organizací), 2.1.C Zajištění spolupráce obcí a firem při rozšiřování péče o děti

zaměstnaných žen (bytové školky, dětské skupiny), 2.1.D Hledání možností a podpora mimosezónní („zimní“) zaměstnanosti, 2.2.A Vyhledávání možností stáží v místních firmách pro absolventy škol a nezaměstnané, 2.2.B Pomoc odborným školám při realizaci vzdělávání dospělých, 2.2.C Organizování a podpora rekvalifikací dospělých (mimo školy)

### Provázanost navrhovaných opatření

Opatření má vazbu na ostatní Opatření OPZ v SCLLD. Dále je zde vazba na OP Podnikání a inovace pro konkurenceschopnost, kterou ovšem SCLLD nezahrnuje. Návaznost má také na IROP, 2.4 zvyšování kvality a dostupnosti infrastruktury pro vzdělávání a celoživotní vzdělávání, kdy se k těmto projektům bude moci doplnit projekt na vzdělávání, rekvalifikace, rozhodování žáků o střední škole, nasměrování na budoucí profesní uplatnění, praxe a další aktivity, aby se rozšířila nabídka služeb také dalším cílovým skupinám. Doplněno bude projekty z národních zdrojů a OP VVV. Spolupráce s ÚP ČR bude cílena na doplňkovost již existujících rekvalifikačních kurzů.

### Prioritizace navrhovaných opatření

#### a) Opatření financována z alokované částky

Opatření bude financováno z alokované částky.

#### b) Opatření financovaná z alokované částky v případě navýšení alokace = zásobník opatření

V případě navýšení alokace pro MAS bude alokace tohoto opatření navýšena, pokud bude zjištěna dostatečná potřebnost a absorpční kapacita v území.

### Časový harmonogram

Opatření bude naplňováno od 09/2016 – 06/2023. Budou vyhlášeny pravděpodobně 3 výzvy (2016, 2017, 2019)

### Popis možných zaměření projektů (aktivity budou upřesněny ve výzvě)

Cílem opatření je:

- zvyšování uplatnitelnosti osob ohrožených sociálním vyloučením nebo osob sociálně vyloučených ve společnosti a na trhu práce,
- pracovní diagnostika,
- profesní vzdělávání,
- zprostředkování zaměstnání,
- podpora spolupráce lokálních partnerů na trhu práce,
- podpora vytváření nových pracovních míst,
- podpora umístění na uvolněná pracovní místa,
- podpora flexibilních forem zaměstnání,
- dostupné zaměstnávání,
- podpora zahájení podnikatelské činnosti,
- nové či inovativní nástroje aktivní politiky.

### Cílové skupiny

- Uchazeči o zaměstnání (osoby zařazené ÚP ČR do evidence uchazečů o zaměstnání)
- Zájemci o zaměstnání (osoby zařazené ÚP ČR do evidence zájemců o zaměstnání)
- Neaktivní osoby - osoby v produktivním věku, které nejsou ani zaměstnané (zaměstnáním se rozumí i výkon samostatně výdělečné činnosti) ani nezaměstnané (tj. evidované ÚP ČR jako uchazeč o zaměstnání)
- Osoby se zdravotním postižením úrovně kvalifikace (stupeň ISCED 0 - 2), osoby pečující o dítě mladší 15 let či o osobu blízkou, osoby z národnostních menšin či osoby z jiného sociokulturního prostředí)
- Osoby jinak znevýhodněné - azylanty a imigranti, osoby vyrůstající bez rodin do 26 let věku, osoby před propuštěním z VTOS a propuštěné z VTOS, osoby závislé

- Osoby vracející se na trh práce po návratu z mateřské/rodičovské dovolené (tj. nevykonávaly zaměstnání nebo samostatnou výdělečnou činnost po dobu mateřské/rodičovské dovolené a v řádu měsíců se u nich očekává návrat na trh práce)
- Osoby sociálně vyloučené a osoby sociálním vyloučením ohrožené

#### Definice příjemce dotace (budou specifikovány ve výzvě dle aktivit)

- Poskytovatelé sociálních služeb registrovaných dle zákona č. 108/2006 Sb., o sociálních službách
- Nestátní neziskové organizace
- Obce dle zákona č. 128/2000 Sb., o obcích
- Organizace zřizované obcemi působící v sociální oblasti
- Dobrovolné svazky obcí
- MAS
- Vzdělávací a poradenské instituce
- Školy a školská zařízení
- Obchodní korporace
- OSVČ
- Sociální podniky

#### Absorpční kapacita

Podchlumí patří k regionům kraje s vyšší mírou nezaměstnanosti, a proto se na tento problém SCLLD v novém programovacím období zaměřuje a chce využít veškerých možností jak tento nepříznivý trend zmírnit. Z komunitního projednávání přípravy SCLLD MAS Podchlumí je žádoucí realizovat především projekty zaměřené na přípravu na zaměstnání znevýhodněných osob na trhu práce.

V regionu působí prokazatelně a aktivně v různé míře cca 10 subjektů zabývajících se sociálními službami, okolo 50 neziskových organizací, 42 obcí, 1 svazek obcí, 32 škol a další vzdělávací zařízení. Někteří z nich jsou zkušení v čerpání dotací z evropských fondů a rádi by své projekty multiplikovali nebo realizovali nové a je zde potřeba realizovat i projekty reagující na současné problémy v území zjištěné v CLLD (viz 2.1.1.1 Obyvatelstvo, 2.1.2.1 Místní ekonomika, 2.1.17 Sociální a zdravotní služby) a také v projektu Podpora meziobecní spolupráce. Ve spolupráci s ÚP ČR budou konzultovány projektové záměry rekvalifikací, dalšího profesního vzdělávání, burzy práce, dostupného zaměstnávání apod. Jako potřebné se jeví zaměstnávání znevýhodněných a dalších obyvatel. Tyto subjekty jsou tedy potenciální žadatelé v tomto Opatření a MAS bude činit příslušné kroky vůči těmto subjektům, aby byly potřeby Podchlumí naplněny.

*MAS Podchlumí uvažuje o klíčovém projektu zaměřeném na organizaci rekvalifikačních kurzů a vzdělávacích aktivit pro obyvatele venkovské oblasti Podchlumí s cílem rozvíjet základní kompetence obyvatel za účelem snazšího uplatnění na trhu práce. Cílovou skupinou jsou skupiny tohoto Opatření, např. začínající podnikatelé nebo nezaměstnané osoby, které mohou např. vykonávat administrativní i jiné práce v obcích. Důvodem pro realizaci tohoto projektu je zejména zvýšení zaměstnatelnosti u cílové skupiny Opatření, např. osoby, které by rády začaly podnikat, ale nemají pro to ještě dostatek zkušeností, kvalifikaci nebo znalosti (nejen odborného, ale i marketingového, managementu apod.). Klíčový projekt by mohl být zaměřen také na workshopy a stáže v místních podnicích pro získání praktických zkušeností.*

#### Vliv opatření na naplňování horizontálních témat

**Rovnost mužů a žen** – Opatření Zaměstnanost je **pozitivní** k horizontálnímu tématu rovnosti mužů a žen. Muži i ženy budou moci čerpat v tomto Opatření bez omezení. Rovnost bude respektována ve všech postupech a projektech SCLLD.

**Nediskriminace** – cílovými skupinami Opatření Zaměstnanost jsou různě znevýhodněné skupiny obyvatel, ale myšlena je diskriminace také z dalších hledisek, jako pohlaví, věk, rasa, víra, etnický původ, zdravotní či mentální postižení a světový názor. Realizací projektů v tomto opatření dojde přirozeně k posilování jejich nediskriminace v běžném životě. Z čerpání v tomto Opatření nebude vyloučena žádná cílová skupina a vliv Opatření na toto horizontální téma je tedy **pozitivní**.

**Udržitelný rozvoj** jako soulad hospodářského, společenského a environmentálního pokroku, v němž sociální pilíř hraje klíčovou roli v tomto Opatření, a proto je toto opatření pro horizontální téma příznivé. Dopad realizace projektů na všechny pilíře dohromady v tomto opatření bude **neutrální**.

### Princip stanovení preferenčních kritérií

Vznik nových pracovních míst

Projekt přispívá k řešení problematiky SVL

V jednom projektu bude realizováno více aktivit

### Kvantifikované a měřitelné výsledky

Indikátor výstupů				
číslo	název	jednotka	výchozí stav	cílový stav
60000	Celkový počet účastníků	osoby	0	50
Indikátor výsledků				
číslo	název	jednotka	výchozí stav	cílový stav
62600	Účastníci, kteří získali kvalifikaci po ukončení své účasti	osoby	0	27
Zdůvodnění stanovené hodnoty	Cílová hodnota indikátoru byla stanovena dle předpokládané absorpční kapacity území, komunitních projednávání, ze socioekonomické analýzy SCLLD, dle kvalifikovaného odhadu při indikované výši alokace apod.			

Název Fiche/Opatření:

## SOCIÁLNÍ PODNIKÁNÍ

### Vazba opatření na specifický cíl 2.3.1

Opatření má vazbu na specifický cíl OPZ 2.3.1 Zvýšit zapojení lokálních aktérů do řešení problémů nezaměstnanosti a sociálního začleňování ve venkovských oblastech v tom, že podporované aktivity přispějí ke snížení lokální nezaměstnanosti, lepšímu využití ekonomického potenciálu venkova, zlepšení spolupráce všech místních aktérů při řešení problémů lokální zaměstnanosti a povedou k zlepšení situace osob sociálně vyloučených a ohrožených sociálním vyloučením žijících ve venkovské oblasti Podchlumí.

### Cíle Fiche/Opatření ve vazbě na cíle SCLLD

#### Cíl a zdůvodnění potřeby:

Cílem opatření/fiche je řešení problémů a potřeb zjištěných v socioekonomické analýze území MAS:

#### **Vazba na socioekonomickou analýzu:**

- 2.1.1.1 Obyvatelstvo
- 2.1.1.7 Sociální a zdravotní služby

### - 2.1.2.1 Místní ekonomika

#### **Vazba na SWOT analýzu:**

- EW3 Vyšší míra nezaměstnanosti, nedostatek volných pracovních příležitostí
- EW4 Obtížná zaměstnatelnost osob ohrožených sociálním vyloučením
- EW5 Neexistence zařízení napomáhajícího sladování pracovního a rodinného života
- EW6 Nedostatek pracovních příležitostí pro sociálně vyloučené

#### **Vazba na analýzu problémů:**

- PRE5 Obtížná uplatnitelnost sociálně vyloučených a sociálním vyloučením ohrožených osob na trhu práce

#### **Vazba na analýzu potřeb:**

- PO2 Potřeba sociálního začleňování osob ohrožených sociálním vyloučením včetně řešení sociálně vyloučených lokalit
- PO10 Potřeba zvyšování zaměstnanosti a zaměstnatelnosti
- PO11 Potřeba podpory podnikatelské činnosti vč. sociálního podnikání

**Strategický cíl:** 2 Vytvářet podmínky pro uchování a zvyšování zaměstnanosti prostřednictvím podpory podnikání, rozvoje podnikatelského prostředí, zvyšování odborného vzdělání včetně inovací, uplatnění místních produktů a rozvoje cestovního ruchu

**Specifické cíle:** 2.1 Tvorba a uchování pracovních příležitostí

**Opatření:** 2.1.B Podpora vzniku a rozvoje sociálních podniků (současně jako podpora některých obecně prospěšných organizací)

### Provázanost navrhovaných opatření

Opatření má vazbu na ostatní Opatření OPZ v SCLLD. Zřejmá je provázanost s Programovým rámcem IROP, Fiche/Opatření Investice do sociálního podnikání (IROP, 2.2 Vznik nových a rozvoj existujících podnikatelských aktivit v oblasti sociálního podnikání), který je zaměřen na investice do sociálního podnikání, kdežto tato Fiche/Opatření Sociální podnikání je zaměřena na neinvestiční aktivity.

### Prioritizace navrhovaných opatření

#### **a) Opatření financována z alokované částky**

Opatření bude financováno z alokované částky.

#### **b) Opatření financovaná z alokované částky v případě navýšení alokace = zásobník opatření**

V případě navýšení alokace pro MAS bude alokace tohoto opatření navýšena, pokud bude zjištěná dostatečná potřebnost a absorpční kapacita v území.

### Časový harmonogram

Opatření bude naplňováno od 09/2016 – 06/2023. Bude vyhlášena pravděpodobně 1 výzva (2016).

### Popis možných zaměření projektů (aktivity budou upřesněny ve výzvě)

Cílem opatření je:

**A) vznik a rozvoj (rozšíření kapacity podniku) nových podnikatelských aktivit v oblasti sociálního podnikání - integrační sociální podnik.** Musí naplňovat sociální, ekonomický, environmentální a místní prospěch.

**B) vznik a rozvoj (rozšíření kapacity podniku) nových podnikatelských aktivit v oblasti sociálního podnikání - enviromentální sociální podnik**

## Cílové skupiny

### Aktivita A)

- Osoby sociálně vyloučené nebo ohrožené sociálním vyloučením
- Osoby dlouhodobě nezaměstnané (uchazeči o zaměstnání evidovaní na ÚP ČR déle než 1 rok)
- Osoby opakovaně nezaměstnané (uchazeči o zaměstnání, jejichž doba evidence na ÚP ČR dosáhla v posledních 2 letech souborné délky 12 měsíců)
- Osoby se zdravotním postižením (viz § 67 zákona č. 435/2004 Sb., o zaměstnanosti)
- Osoby v nebo po výkonu trestu (osoby opouštějící výkon trestu odnětí svobody, a to do 12 měsíců po opuštění výkonu trestu)
- Osoby opouštějící institucionální zařízení (zařízení pro výkon ústavní nebo ochranné výchovy<sup>15</sup>, a to do 12 měsíců od opuštění zařízení)

### Aktivita B)

- Cílové skupiny budou upřesněny ve výzvě

## Definice příjemce dotace (budou specifikovány ve výzvě dle aktivit)

- Poskytovatelé sociálních služeb registrovaných dle zákona č. 108/2006 Sb., o sociálních službách
- Nestátní neziskové organizace
- Obce dle zákona č. 128/2000 Sb., o obcích
- Organizace zřizované obcemi působící v sociální oblasti
- Dobrovolné svazky obcí
- MAS
- Vzdělávací a poradenské instituce
- Školy a školská zařízení
- Obchodní korporace
- OSVČ
- Sociální podniky

## Absorpční kapacita

Podchlumí patří k regionům kraje s vyšší mírou nezaměstnanosti, a proto se na tento problém SCLLD v novém programovacím období zaměřuje a chce využít veškerých možností jak tento nepříznivý trend zmírnit. Z komunitního projednávání přípravy SCLLD MAS Podchlumí, i komunikace s místními aktéry je žádoucí realizovat projekty zaměřené na sociální podnikání a vést aktivní politiku zaměstnanosti. Podchlumí má potenciální žadatele v tomto Opatření a MAS bude činit příslušné kroky vůči těmto subjektům, aby byly potřeby území naplněny.

Projekty zaměřené na podporu a rozvoj sociálního podnikání by měly být dle informací ŘO OP Zaměstnanost předem konzultovány s lokálním konzultantem MPSV pro sociální podnikání.

*MAS Podchlumí uvažuje o klíčovém projektu zaměřeném na poradenství/vzdělávací činnosti pro sociální podnikání, zejména zahájení jeho provozu, úspěšné vedení, práce s cílovými skupinami, marketing podniku apod. A to z toho důvodu, že na území MAS Podchlumí neexistuje prozatím žádný sociální podnik, což může souviset s nedostatečnou osvětou, zkušenostmi a důvěrou v této oblasti.*

## Vliv opatření na naplňování horizontálních témat

**Rovnost mužů a žen** – Opatření Sociální podnikání je **pozitivní** k horizontálnímu tématu rovnosti mužů a žen. Muži i ženy budou moci čerpat v tomto Opatření bez omezení. Sociální podnikání přispívá k uplatnění znevýhodněných osob ve společnosti i na trhu práce, čímž se snižuje diskriminace i nerovné příležitosti. Rovnost bude respektována ve všech postupech a projektech SCLLD.

**Nediskriminace** – cílovými skupinami Opatření Sociální podnikání jsou různě znevýhodněné skupiny obyvatel, ale myšlena je diskriminace také z dalších hledisek, jako pohlaví, věk, rasa, víra, etnický původ, zdravotní či mentální postižení a světový názor. Z čerpání v tomto Opatření nebude vyloučena žádná cílová skupina a vliv Opatření na toto horizontální téma je tedy **pozitivní**.

**Udržitelný rozvoj** jako soulad hospodářského, společenského a environmentálního pokroku - Opatření Sociální podnikání má na téma **pozitivní** vliv, neboť sociální podnikání naplňuje environmentální prospěch. Dopad realizace projektů na všechny pilíře dohromady v tomto opatření bude **pozitivní**.

### Princip stanovení preferenčních kritérií

Vznik nových pracovních míst

Projekt přispívá k řešení problematiky SVL

Provázanost s projekty financovanými z IROP

### Kvantifikované a měřitelné výsledky

#### Indikátor výsledku

číslo	název	jednotka	výchozí stav	cílový stav
10211	Počet sociálních podniků vzniklých díky podpoře, které fungují i po ukončení podpory	organizace	0	1

#### Indikátor výstupu

číslo	název	jednotka	výchozí stav	cílový stav
60000	Celkový počet účastníků	účastníci	0	1
10213	Počet sociálních podniků vzniklých díky podpoře	organizace	0	1
Zdůvodnění stanovené hodnoty	Cílová hodnota indikátoru byla stanovena dle předpokládané absorpční kapacity území, komunitních projednávání, ze socioekonomické analýzy SCLLD, dle kvalifikovaného odhadu při indikované výši alokace apod.			

#### Název Fiche/Opatření:

### PRORODINNÁ OPATŘENÍ

#### Vazba opatření na specifický cíl 2.3.1

Opatření má vazbu na specifický cíl OPZ 2.3.1 Zvýšit zapojení lokálních aktérů do řešení problémů nezaměstnanosti a sociálního začleňování ve venkovských oblastech v tom, že podporované aktivity přispějí k prevenci sociálního vyloučení rodičů s malými dětmi, služby ke zvyšování rodičovských kompetencí a k posilování partnerských a manželských vztahů, služby péče o děti, poradenství v oblasti sladění pracovních a rodinných rolí a služby na podporu rodin v systému náhradní rodinné péče ve venkovské oblasti Podchlumí.

#### Cíle Fiche/Opatření ve vazbě na cíle SCLLD

##### Cíl a zdůvodnění potřeby:

Cílem opatření/fiche je řešení problémů a potřeb zjištěných v socioekonomické analýze území MAS:

##### **Vazba na socioekonomickou analýzu:**

- 2.1.1.1 Obyvatelstvo
- 2.1.1.5 Život v obcích a jejich vybavenost



#### - 2.1.1.6 Školství

##### **Vazba na SWOT analýzu:**

- LW6 Potřeba sociálního začleňování osob ohrožených sociálním vyloučením
- LW7 Nedostatečná nabídka volnočasových aktivit pro děti a mládež
- LW9 Neexistenci jeslí, nedostatečná nabídka školních družin, klubů a podobných zařízení pro lepší sladění pracovního a profesního života rodin
- LW17 Existence sociálně vyloučených lokalit/komunit

##### **Vazba na analýzu problémů:**

- PRL16 Nedostatečná nabídka volnočasových aktivit pro děti a mládež
- PRL18 Sociální vyloučení rodičů s malými dětmi (neexistence jeslí a dalších služeb péče o děti)

##### **Vazba na analýzu potřeb:**

- PO9 Potřeba vytvoření zázemí pro sladění pracovních a rodinných potřeb obyvatel, celoživotní a odborné vzdělávání

**Strategický cíl:** 1 Zajistit infrastrukturu území, občanskou vybavenost, zavedení chybějících či zvýšení úrovně stávajících služeb občanům v souladu s jejich potřebami

**Specifické cíle:** 1.5 Rozvoj vzdělávání a volnočasových aktivit

**Opatření:** 1.5.F Zajištění zázemí pro usnadnění sladění pracovních a rodinných potřeb

#### Provázanost navrhovaných opatření

Opatření má vazbu na ostatní Opatření OPZ v SCLLD. Zřejmá je provázanost s Programovým rámcem IROP, Fiche/Opatření Investice do vzdělávání (IROP, 2.4 Zvýšení kvality a dostupnosti infrastruktury pro vzdělávání a celoživotní učení), který je zaměřen na investiční aktivity na podporu infrastruktury pro předškolní, základní, střední a vyšší odborné, celoživotní, zájmové a neformální vzdělávání. Opatření Prorodinná opatření může provázaně řešit neinvestiční aktivity těchto projektů. Opatření se váže i na některá opatření v rámci prioritní osy 3 v OP Výzkum, vývoj a vzdělávání.

#### Prioritizace navrhovaných opatření

##### **a) Opatření financována z alokované částky**

Opatření bude financováno z alokované částky dle zájmu mezi všechny typy aktivit povolené pro CLLD.

##### **b) Opatření financovaná z alokované částky v případě navýšení alokace = zásobník opatření**

V případě navýšení alokace pro MAS bude alokace tohoto opatření navýšena, pokud bude zjištěná dostatečná potřebnost a absorpční kapacita v území.

#### Časový harmonogram

Opatření bude naplňováno od 09/2016 – 06/2023. Budou vyhlášeny pravděpodobně 3 výzvy (2016, 2018, 2020)

#### Popis možných zaměření projektů *(budou specifikovány ve výzvě dle aktivit)*

Cílem opatření je:

**A) Podpora zařízení, která doplní chybějící kapacitu stávajících institucionálních forem zařízení** (typu školní družiny, kluby), s možností podpory příměstských táborů v době školních prázdnin pro děti mladšího školního věku

**B) Podpora dětských skupin pro podniky i veřejnost** - vznik, transformace a provoz dětských skupin dle zákona č. 247/2014 Sb., o poskytování služby péče o dítě v dětské skupině (transformací

je myšlen příspěvek na úpravy zařízení, aby vyhovovalo podmínkám zákona č. 247/2014 Sb.). Dále podpora živností volných a vázaných dle živnostenského zákona

**C) Individuální péče o děti** - vzdělávání chův (podpora zejména akreditovaných rekvalifikací), příprava a realizace dalšího vzdělávání podle zákona č. 179/2006 Sb., o ověřování a uznávání výsledků dalšího vzdělávání (vykonání zkoušky). Dále podpora pracovního uplatnění.

#### Cílové skupiny

- zejména ženy ohrožené na trhu práce
- rodiče s malými dětmi
- osoby pečující o jiné závislé osoby

#### Definice příjemce dotace (budou specifikovány ve výzvě dle aktivit)

- Poskytovatelé sociálních služeb registrovaných dle zákona č. 108/2006 Sb., o sociálních službách
- Nestátní neziskové organizace
- Obce dle zákona č. 128/2000 Sb., o obcích
- Organizace zřizované obcemi působící v sociální oblasti
- Dobrovolné svazky obcí
- MAS
- Vzdělávací a poradenské instituce
- Školy a školská zařízení
- Obchodní korporace
- OSVČ
- Sociální podniky

#### Absorpční kapacita

Prorodinná opatření jsou jedním ze způsobů jak podpořit zaměstnanost na území MAS Podchlumí, která je v rámci kraje spíše vyšší. Při tvorbě SCLLD komunitním projednáváním byla stanovena prorodinná opatření jako potřebná, a proto chce MAS využít veškerých možností jak tento nepříznivý trend zmírnit. Podchlumí má potenciální žadatele v tomto Opatření a MAS bude činit příslušné kroky vůči těmto subjektům, aby byly potřeby území naplněny. Předpokládá se zvyšování zájmu o toto Opatření.

*MAS Podchlumí uvažuje o klíčovém projektu na téma klubů pro děti, dětských skupin a programů péče o děti z důvodu dosavadně nízké možnosti umístění dětí do 3 let z důvodu sladování pracovního a rodinného života.*

#### Vliv opatření na naplňování horizontálních témat

**Rovnost mužů a žen** – Opatření Prorodinná opatření je **pozitivní** k horizontálnímu tématu rovnosti mužů a žen. Muži i ženy budou moci čerpat v tomto Opatření bez omezení. Prorodinná opatření přispívají k vyššímu uplatnění žen stejně jako mužů ve společnosti i na trhu práce, čímž se snižuje diskriminace i nerovné příležitosti. Rovnost bude respektována ve všech postupech a projektech SCLLD.

**Nediskriminace** – cílovými skupinami Opatření Prorodinná opatření jsou různě znevýhodněné skupiny obyvatel, ale myšlena je diskriminace také z dalších hledisek, jako pohlaví, věk, rasa, víra, etnický původ, zdravotní či mentální postižení a světový názor. Z čerpání v tomto Opatření nebude vyčleněna žádná cílová skupina a vliv Opatření na toto horizontální téma je tedy **pozitivní**.

**Udržitelný rozvoj** jako soulad hospodářského, společenského a environmentálního pokroku - Opatření Prorodinná opatření má na téma **neutrální** vliv.

#### Princip stanovení preferenčních kritérií

Projekt přispívá k řešení problematiky SVL

Kvantifikované a měřitelné výsledky				
Indikátor výsledku				
číslo	název	jednotka	výchozí stav	cílový stav
<b>67010</b>	Využívání podpořených služeb	osoby	0	15
Indikátor výstupu				
číslo	název	jednotka	výchozí stav	cílový stav
<b>50001</b>	Kapacita podpořených zařízení péče o děti nebo vzdělávací zařízení	osoby	0	19
<b>60000</b>	Celkový počet účastníků	osoby	0	15
Zdůvodnění stanovené hodnoty	Cílová hodnota indikátoru byla stanovena dle předpokládané absorpční kapacity území, komunitních jednání, ze socioekonomické analýzy SCLLD, dle kvalifikovaného odhadu při indikované výši alokace apod.			

### 3.7.6 Klíčové projekty MAS

Klíčový projekt MAS je projekt realizovaný samotnou místní akční skupinou a musí svým zaměřením odpovídat navrhovaným opatřením SCLLD. Klíčové projekty MAS jsou umožněny pouze v rámci PR OPZ (v rámci PRV lze spatřovat určitou dobu klíčových projektů MAS, a to tzv. projekty spolupráce). Rozpočet klíčového projektu MAS je v tomto případě zahrnut do finančního plánu a plánu plnění indikátorů a je zahrnut do rezervované alokace příslušné SCLLD z programu.

MAS Podchlumí, z. s. podá klíčové projekty v případě pomalého naplňování indikátorů v PR OPZ nebo v případě, že v území nebude subjekt, který by mohl tyto projekty realizovat, ačkoli jejich potřebnost je v SCLLD prokázána. V případě soutěže klíčových projektů s jinými podanými projekty bude MAS dbát na transparentní a nediskriminační proces v souladu s pokyny Řídícího orgánu programu. Klíčové projekty mohou sloužit pro podnícení zájmu jiných žadatelů o problematiku, kterou je v území třeba řešit nebo na ně MAS navazuje jinými aktivitami, a k předání ověřeného know-how.

U těchto projektů bude probíhat hodnocení a výběr rovněž MAS. Dle článku 34 odst. 3 písm. b) obecného nařízení musí MAS vypracovat nediskriminační a transparentní výběrové řízení a objektivní kritéria pro výběr operací, jež brání střetu zájmů. Jednotlivé ŘO jsou oprávněny nastavit pro MAS povinné zásady provádění hodnocení a výběru klíčových projektů MAS. V případě soutěže klíčových projektů s jinými podanými projekty bude MAS dbát na transparentní a nediskriminační proces v souladu s pokyny Řídícího orgánu programu. Jedná se o následující možné projekty z těchto Opatření PR OPZ:

- **Opatření Zaměstnanost:** organizace rekvalifikačních kurzů a vzdělávacích aktivit pro obyvatele venkovské oblasti Podchlumí s cílem rozvíjet základní kompetence obyvatel za účelem snazšího uplatnění na trhu práce. Cílovou skupinou jsou skupiny tohoto Opatření, např. začínající podnikatelé nebo nezaměstnané osoby, které mohou např. vykonávat administrativní i jiné práce v obcích. Důvodem pro realizaci tohoto projektu je zejména zvýšení zaměstnatelnosti u cílové skupiny Opatření, např. osoby, které by rády začaly podnikat, ale nemají pro to ještě dostatek zkušeností, kvalifikaci nebo znalosti (nejen odborného, ale i marketingového, managementu apod.). Klíčový projekt by mohl být zaměřen také na workshopy a stáže v místních podnicích pro získání praktických zkušeností.
- **Opatření Prorodinná opatření:** kluby pro děti, programy péče o děti, a to z důvodu dosavadně nízké možnosti umístění dětí do 3 let z důvodu sladování pracovního a rodinného života.

- **Opatření Sociální podnikání:** poradenství nebo vzdělávací činnosti pro sociální podnikání. A to z toho důvodu, že na území MAS Podchlumí neexistuje prozatím žádný sociální podnik, což může souviset s nedostatečnou osvětou v této oblasti. Poradenství/vzdělávací činnosti by se týkaly zejména zahájení jeho provozu, úspěšné vedení, práce s cílovými skupinami, marketing podniku apod.

### 3.7.7 Principy pro určení preferenčních kritérií

Dále zmíněná preferenční kritéria doplňují povinná kritéria nastavená řídicím orgánem. Znamenají tedy pouze principy, které budou ještě dále rozpracovány do objektivně měřitelných (bodové hodnoty) kritérií, které stanoví Výběrová komise pro každou konkrétní výzvu. Celý bodový systém včetně způsobu a míry zvýhodnění bude rozpracován v interním dokumentu MAS. Nikdy nesmí nastat situace, kdy žadatel nebude znát způsob hodnocení, a kritéria budou zveřejněna. Hodnotitelé budou postupovat transparentně a nestranně. Vždy po dané výzvě následně i vyhodnotí výběrová komise nastavená kritéria a vyvodí z nich případné závěry a upraví je pro následující výzvu.

#### A) IROP

- v jednom projektu bude realizováno více aktivit
- realizace projektu má dopad na území více obcí
- preference cyklotras oproti cyklostezkám
- využívání stávajících budov
- vznik nových pracovních míst
- projekt přispívá k řešení problematiky SVL
- spolupráce více subjektů v projektu

#### B) PRV

- využívání stávajících budov
- rozvíjí již funkční provoz/aktivitu
- využití brownfield
- vznik nových pracovních míst
- rozvíjí regionální produkt Podkrkonoší
- v jednom projektu bude realizováno více aktivit
- realizace projektu má dopad na území více obcí
- spolupráce více subjektů v projektu

#### C) OPZ

- vznik nových pracovních míst
- realizace projektu má dopad na území více obcí
- projekt přispívá k řešení problematiky SVL
- provázanost s projekty financovanými z IROP
- v jednom projektu bude realizováno více aktivit

**Průřezovými preferenčními kritérii, která budou ve výzvách upřesněny, jsou také:**

- spolupráce subjektů v území
- horizontální témata
- reakce na klimatické hrozby
- Principy rozvoje území

## 3.8 Vazba na horizontální témata

Horizontální témata definovaná Evropskou komisí průřezově zasahují do všech oblastí socioekonomického rozvoje a je nutné je chápat jako jeden z cílů integrované strategie. Každý projekt musí dle Evropské komise respektovat horizontální témata, na která nesmí mít negativní vliv. I cílem SCLLD bylo zpracování s pozitivním či neutrálním vlivem na horizontální témata ve všech fázích. Při její přípravě byl kladen důraz na to, aby se na její komunitní tvorbě mohli podílet všichni bez rozdílu, přičemž bylo postupováno tak, aby navrhovaná řešení byla udržitelná i budoucím generacím. V realizaci SCLLD (potažmo jednotlivých projektů) bude na horizontální kritéria kladena pozornost již při tvorbě výzev a dokumentů pro žadatele, při realizaci samotné, i ve fázi udržitelnosti včetně evaluace. Horizontální témata jsou proto sledována průřezově celou SCLLD i rozvojem regionu jako celku.

### A) Podpora rovnosti mužů a žen

Projekty budou zaměřeny jak na muže tak ženy stejným způsobem, nebudou zvýhodňovat ani jednu skupinu. Rovnost bude respektována ve všech postupech a projektech SCLLD. Při přípravě SCLLD byli zapojováni muži a ženy bez omezení.

### B) Nediskriminace některých skupin obyvatel a jejich rovné příležitosti

Cílovými skupinami všemi Opatření SCLLD jsou různě znevýhodněné skupiny obyvatel, ale myšlena je diskriminace také z dalších hledisek, jako pohlaví, věk, rasa, víra, etnický původ, zdravotní či mentální postižení a světový názor. Realizací projektů v tomto opatření dojde přirozeně k posilování jejich nediskriminace v běžném životě. Při přípravě výzev budou žadatelům zajištěny rovné podmínky pro získání podpory.

### C) Udržitelný rozvoj v jeho sociální, ekonomické a environmentální

Udržitelný rozvoj jako soulad hospodářského, společenského a environmentálního pokroku. Hodnocen bude dopad realizace projektů na všechny pilíře dohromady. Při přípravě SCLLD byla ve strategické části navrhována taková opatření, která budou mít pozitivní vliv na udržitelný rozvoj (např. opatření na řešení klimatických změn).

Další – tzv. specifická témata – vyžaduje vyhodnocovat Program rozvoje venkova ČR:

#### D) Klima

#### E) Inovace

#### F) Životní prostředí

MAS Podchlumí vytipovala opatření, která směřují k pozitivnímu naplnění horizontální témat a zkontrolovala, aby u ostatních opatření nebyl vliv negativní. **Pozitivní vliv se předpokládá u naplnění těchto opatření (viz 3.3) v konkrétních horizontálních principech:**

- 1.1.A Rozšíření dostupnosti a zvýšení kvality sociálních služeb – nediskriminace
- 1.1.B Komunitní plánování sociálních služeb – nediskriminace, udržitelný rozvoj
- 1.1.C Rozšíření dostupnosti kvalitních zdravotních služeb – nediskriminace
- 1.2.A Bezpečná doprava – udržitelný rozvoj
- 1.2.B Cyklodoprava – udržitelný rozvoj
- 1.5.A Investice do vzdělávání - nediskriminace
- 1.5.B Prorodinná opatření - rovnost mužů a žen
- 2.1.A Zaměstnanost - rovnost mužů a žen, nediskriminace

- 2.2.A Sociální podnikání - rovnost mužů a žen, nediskriminace, udržitelný rozvoj
- 3.1.A Ekologické vytápění, udržitelný rozvoj
- 3.1.B Ekologické dopravní prostředky veřejné hromadné dopravy – udržitelný rozvoj
- 3.2.A Čistá voda – udržitelný rozvoj, životní prostředí
- 3.3.A Zefektivnění odpadového hospodářství vč. osvěty – udržitelný rozvoj, životní prostředí
- 3.3.B Řešení starých ekologických zátěží – udržitelný rozvoj, životní prostředí
- 3.5.C Realizace opatření směřujících k adaptaci na klimatickou změnu – životní prostředí
- 3.5.D Krajinné prvky, půda – klima, životní prostředí
- 3.5.E Návrat ovocných dřevin do krajiny – klima, životní prostředí

MAS zařadí tyto principy do podmínek přijatelnosti projektových žádostí a v příslušných opatřeních zvýhodní pozitivní vliv projektu pomocí preferenčních kritérií. **Nebudou podpořeny projekty, které vykazují negativní vliv na uvedená horizontální témata. U projektů přijímaných v programovém rámci OP Zaměstnanost bude MAS preferovat pozitivní vliv na rovné příležitosti a nediskriminaci.**

PRACOVNÍ VERZE

## 4 IMPLEMENTAČNÍ ČÁST

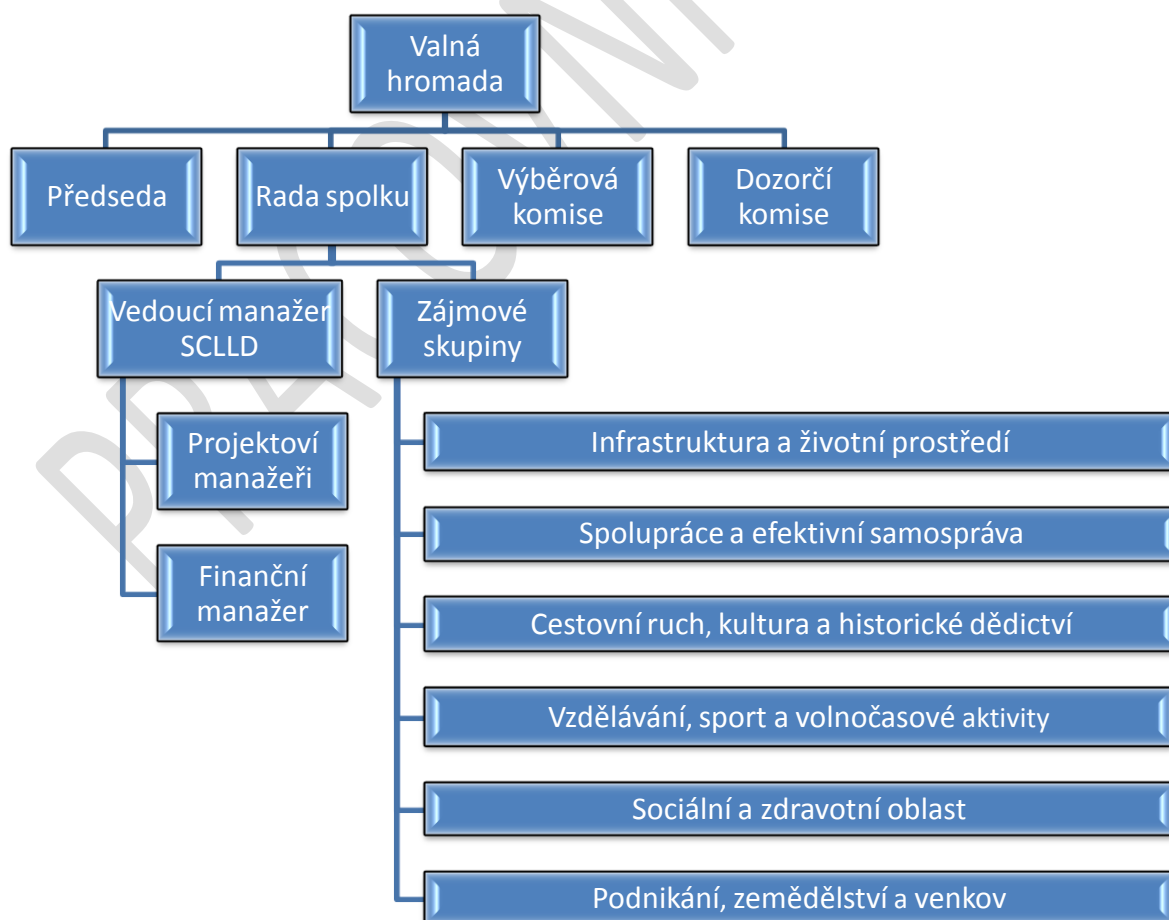
Implementační část strategie popisuje řídicí a realizační strukturu MAS, zdroje MAS, administrativní postupy pro vyhlásování výzev MAS, hodnocení a výběru projektů. Dále popisuje animační aktivity na svém území, spolupráci mezi MAS a to jak na národní, mezinárodní úrovni i v rámci přeshraniční spolupráce.

Místní akční skupina MAS Podchlumí, z. s. je zapsaný spolek podle zákona č. 89/2012 Sb., Občanský zákoník., a jeho účelem je všestranná podpora trvalého rozvoje daného území, při maximálním využití potenciálu místních lidských a přírodních zdrojů, zejména aktivitami a jednotlivými projekty ve prospěch obcí, neziskových organizací, drobných podnikatelů, malých a středních podniků a dalších subjektů působících na území MAS Podchlumí z. s. Působnost spolku v aktivitách, realizovaných metodikou Strategie komunitně vedeného místního rozvoje (SCLLD) je na katastrálním území obcí, které vyslovily prostřednictvím příslušných usnesení zastupitelstev měst a obcí souhlas s působením MAS Podchlumí, z. s. na svém území.

V prosinci 2015 získala MAS Osvědčení o plnění standardů, čímž prokázala schopnost podílet se na implementaci evropských programů a získat finanční podporu z evropských fondů na realizaci své strategie (SCLLD). Podmínky pro plnění standardů bude MAS naplňovat po celé programové období.

### 4.1 Popis řízení včetně řídicí a realizační struktury MAS

Obrázek 10 Řídicí a realizační struktura MAS



Zdroj: vlastní zpracování

Organizační a řídicí struktura MAS vychází zejména z dosavadního rozdělení rolí a kompetencí orgánů a kanceláře MAS, při respektování podmínek Standardizace MAS. Základními dokumenty, které definují jednotlivé orgány a jejich pravomoci, jsou zejména Stanovy MAS, Jednací řád a vnitřní směrnice.

Za naplňování SCLLD je zodpovědný zapsaný spolek MAS Podchlumí, z. s., který je jejím nositelem a realizátorem. Odpovědnou osobou je pak předseda spolku, jenž je zároveň statutárním orgánem. Ten jedná za společnost navenek a přispívá k realizaci aktivit a projektů v souladu s touto strategií. Důležitým aktérem pro realizaci strategie jsou taktéž další orgány spolku s následujícími rolmi:

**Valná hromada** je nejvyšším orgánem spolku a je tvořena všemi členy spolku (současně 37). Na rozhodovací úrovni nezastupuje ani veřejný sektor ani žádná ze zájmových skupin více než 49 % hlasovacích práv. Svolává se nejméně 1x ročně a její náplní směrem k SCLLD je:

- schvaluje strategii a SCLLD MAS a další programové dokumenty spolku a kontroluje její plnění;
- nese odpovědnost za distribuci veřejných prostředků a provádění SCLLD v územní působnosti MAS.

**Rada spolku** je výkonným a rozhodovacím orgánem spolku a má 7 členů. Je složena ze členů spolku, přičemž veřejný sektor ani žádná ze zájmových skupin nepředstavují více jak 49 % hlasovacích práv. Rada spolku má nejméně 5 a nejvíce 7 členů, kteří jsou voleni Valnou hromadou na 4 roky. Člen Rady může být volen opakovaně. Její náplní směrem k SCLLD je:

- schvaluje uzavření a ukončení pracovněprávního vztahu s vedoucím zaměstnancem pro realizaci SCLLD
- schvaluje výzvy k podávání žádostí,
- schvaluje způsob hodnocení a výběru projektů (výběrová kritéria)
- vybírá projekty k realizaci a stanovuje výši alokace na projekty na základě návrhu výběrové komise.

V čele MAS stojí **předseda spolku**, kterého volí ze svého středu Rada spolku a jeho volbu schvaluje Valná hromada. Zastupuje spolek navenek, je individuálním jednočlenným statutárním orgánem spolku a činí jménem spolku právní úkony. Vůči SCLLD má veškerá podpisová práva, kontroluje činnost Manažera spolku a plnění úkolů uložených mu Valnou hromadou.

**Dozorčí komise** je kontrolním orgánem spolku, je složena ze členů spolku, má 5 členů a veřejný sektor ani žádná ze zájmových skupin nepředstavuje více jak 49 % hlasovacích práv. Její náplní směrem k SCLLD je:

- sledování a kontrola veškeré činnosti spolku zejména s důrazem na hospodaření, účelné vynakládání prostředků a ochrany majetku ve vlastnictví spolku
- dohlíží na to, zda spolek vyvíjí činnost v souladu se zákony, platnými pravidly, standardy a SCLLD,
- kontroluje metodiku způsobu výběru projektů, její dodržování a vyřizuje odvolání žadatelů proti výběru MAS,
- zodpovídá za monitoring a hodnocení SCLLD .

**Výběrová komise** je výběrovým orgánem MAS a je složena ze členů spolku, má 7 členů a veřejný sektor ani žádná ze zájmových skupin nepředstavují více jak 49 % hlasovacích práv. Její náplní směrem k SCLLD je:

- předvýběr projektů na základě předem stanovených objektivních kritérií – navrhuje jejich pořadí podle přínosu těchto operací k plnění záměrů a cílů SCLLD.



**Kancelář MAS** je administrativní složkou MAS s vedoucím manažerem pro realizaci SCLLD v pracovněprávním vztahu společně s dalšími manažery. Jejich náplní je veškerá činnost spojená s organizací spolku a naplňování jeho účelu. Ve vztahu k SCLLD provádí:

- administrativní procesy, každodenní implementace, sledování a vyhodnocování postupu realizace SCLLD a programových dokumentů spolku a realizace jednotlivých projektů,
- maximální zapojení místních subjektů do realizace strategie spolku,
- vyhledávání inovativních projektů - nápadů a jejich zařazování do realizace SCLLD,
- soulad předkládaných projektů se stanovami a strategií spolku,
- odpovídá za to, že řídicí orgán, výběrová komise a kontrolní výbor mají k dispozici veškeré potřebné informace pro rozhodování
- spolupráce s dalšími tuzemskými i zahraničními subjekty
- odpovídá za veřejnou informovanost a publicitu podle požadavků dotačních programů, připravuje komunikační plán a odpovídá za jeho implementaci, sleduje a vyhodnocuje dopady komunikace
- odpovídá za monitoring a reporting SCLLD,
- připravuje vyhlášení výzev
- poskytuje poradenství a konzultace pro žadatele
- připravuje podklady pro jednání související s hodnocením a výběrem projektů
- provádí kontroly předložených žádostí
- sleduje plnění monitorovacích indikátorů, připravuje podklady pro evaluaci
- odpovídá za dokumentaci a archivaci projektů
- Shromažďuje a archivuje dokumenty týkající se výzev, hodnocení a výběru projektů, projektů samotných, výsledků monitoringu a evaluace, komunikace s řídicími orgány a další dokumenty související s realizací SCLLD
- vede účetnictví pro oblast administrace a animace SCLLD

Kancelář MAS poskytuje **konzultace** pro případné žadatele, žadatele ve výzvách a příjemce dotací. A to jak individuální dle potřeb žadatelů/příjemců, tak skupinové, zaměřené na přípravu projektů pro žadatele v rámci dané výzvy, i pro příjemce pro efektivní řízení úspěšného projektu. Harmonogram konzultací je vždy součástí konkrétní výzvy a pro příjemce bude účast na semináři povinná. Konzultace pro žadatele/příjemce projektů jsou poskytovány zdarma bez smluvního nebo finančního vztahu. Vedlejší činnost MAS bude vedena odděleně, mimo pracovní úvazek v rámci SCLLD, v odděleném zázemí a bude upravena vnitřními předpisy MAS.

MAS Podchlumí pro výkon své činnosti využívá zdrojů finančních, lidských a technických.

#### Lidské zdroje

Manažerka, která je zároveň **vedoucím pracovníkem SCLLD**, má vysokoškolské vzdělání v oboru Regionální rozvoj, dlouholetou zkušenost s regionálním rozvojem a dotačním managementem v regionální rozvojové agentuře, je Certifikovaným projektovým praktikantem (IPMA Level D®, Certified Project Management Associate) a dále se vzdělává. **Druhá projektová manažerka** s vysokoškolským vzděláním je zkušená v projektovém managementu s kvalifikací MANAŽER PROJEKTU č. 63-007-R. **Finanční manažerka** s vysokoškolským vzděláním byla doposud dlouhodobě zaměstnána jako externí účetní a vedla veškerou účetní i projektově finanční evidenci během realizace SPL LEADER, bude se nadále vzdělávat. Dále MAS spolupracuje s **externisty, pracovními skupinami** a zkušenými **dobrovolníky**. Pracovníci MAS se soustavně vzdělávají v rámci vzdělávacích akcí např. Krajského sdružení Národní sítě MAS ČR, o.s. Královéhradeckého kraje, Ministerstva zemědělství, Ministerstva pro místní rozvoj, a dalších konferencí, seminářů, kurzů.

#### Finanční zdroje

Spolufinancování a předfinancování provozu MAS bude probíhat z vlastních finančních zdrojů získaných z doplňkové činnosti, případně přijatou půjčkou. Členské příspěvky obcí činí 5 Kč/obyvatele).

### Technické zdroje

MAS Podchlumí sídlí v pronajatých prostorách obecního úřadu v Holovousích, s vybavením kanceláří. Vzhledem ke zvýšení personální základny bude pořizováno další vybavení a také obnova některého zastaralého, stávající, např. výpočetní technika. MAS nevlastní automobil, takže pracovníci využívají osobní automobily s úhradou formou cestovního příkazu. Pracovníci komunikují pomocí výpočetní techniky - email, internet, web [www.maspodchlumi.cz](http://www.maspodchlumi.cz), mobilní telefon ve vlastnictví MAS, dále Zpravodaje, články v místním tisku, osobní styk, propagační akce apod. MAS bude i dále pořizovat i vlastní vybavení pro podporu činnosti a spolupráce, a to tam, kde se ukáže MAS jako nositel nejvýhodnější pro region.

## 4.2 Administrativní postupy pro vyhlášení výzev, hodnocení a výběr projektů

SCLLD v sobě integruje několik způsobů pro financování specifických cílů (kapitola 4.2.1 Formy realizace specifických cílů). Přímo v místní akční skupině budou realizovány tyto typy projektů:

- projekty financované z programových rámců subjekty z regionu Podchlumí (tzv. „projekty přes MAS“)
- projekty spolupráce MAS s jinými MAS v ČR i EU
- klíčové projekty v OPZ
- vlastní projekty MAS

### Příprava výzvy

Vyhlášení výzvy a samotnému procesu výběru projektů předchází **schválení fichí** (pro PRV) /opatření (ostatní OP) Radou MAS, dle podmínek ŘO daného operačního programu.

MAS **připraví**, na základě výzvy řídicího orgánu (ŘO) daného operačního programu, **výzvu** k předkládání žádostí o podporu projektů realizovaných v rámci SCLLD k projednání Radou MAS. Rada rozhodne o výši finanční alokace na výzvu a schválí ji včetně časového harmonogramu *v souladu s daným OP a SCLLD*. Po schválení a finalizaci výzvy ji předloží ke kontrole danému ŘO vč. preferenčních kritérií výběru s důrazem na soulad předkládaných žádostí s SCLLD. Obsah výzvy bude stanoven dle podmínek ŘO (ověřující metodickou správnost výzvy), jako je např. název oblasti podpory (Opatření CLLD/Fiche), předpokládaná alokace, datum a čas zahájení i ukončení příjmu žádostí vč. adresy pro registraci žádostí, přesný popis způsobu výběru projektů vč. kritérií hodnocení a výběr projektů. Preferenční kritéria výběru jsou stanovená s důrazem na *soulad projektu s SCLLD* a s principy pro určení preferenčních kritérií MAS uvedenými ve schválené SCLLD a s důrazem na soulad s daným OP a dle jím definovaných kritérií.

### Vyhlášení výzvy

Výzva MAS bude po schválení ŘO následně **vyhlášena a zveřejněna** na webu [www.maspodchlumi.cz](http://www.maspodchlumi.cz), rozeslána bude také všem partnerům, všem obcím regionu a na další adresy z databáze MAS, případně zveřejněna v místních zpravodajích. Všechny informace, pokyny a dokumenty související s danou výzvou budou zveřejňovány na webu MAS.

MAS zajistí **seminář pro žadatele** o podporu a zpracuje pro ně prováděcí dokumenty obsahující všechny potřebné informace a požadavky pro řádné předložení žádosti i realizaci projektu. Nabídne rovněž možnosti individuálních **konzultací**, aby jako v minulém programovém období žadatelé připravili kvalitní žádost o dotaci a nemuseli využívat služeb komerčních subjektů. **Předávání projektů** bude probíhat v kanceláři MAS tak, jak bude uvedeno v každé výzvě.

### Příjem projektů

MAS provádí

- a) **kontrolu formálních náležitostí a přijatelnosti** - základní administrativní kontrola obsahu povinných částí žádosti o podporu projektu, vč. *souladu projektu se SCLLD* (provádí zodpovědný pracovník MAS a výsledkem je písemné vyjádření souladu/nesouladu s SCLLD). O kontrole bude vyhotoven protokol.
- b) Následně předloží jednotlivé žádost k hodnocení Výběrovou komisí, která je před tím řádně proškolená (každý člen dostane k dispozici veškeré podklady a podmínky pro bodování projektů), podle hodnotících (preferenčních) kritérií - **b) věcné hodnocení**. Každý člen výběrové komise podepíše *prohlášení o nestrannosti a důvěrnosti a vylučují případný střet zájmů*. V případě, že hodnotitel nemůže nepodjatost deklarovat, proběhne nové losování a hodnotiteli je přidělen nový projekt. MAS musí být schopna v každém případě svá rozhodnutí odůvodnit a *dbát na předvídatelnost*. Z každého jednání výběrové komise se pořizuje zápis, který podepisují všichni přítomní členové výběrové komise a který následně je zveřejněn na webu MAS. Každý hodnotitel deklaruje svou *nepodjatost a mlčenlivost* k projektu, který hodnotí. Dozorčí komise kontroluje metodiku způsobu výběru projektů, její dodržování, *soulad projektů s cíli SCLLD*, a vyřizuje odvolání žadatelů proti výběru MAS.

### Schválení projektů

**Rada MAS** obdrží seznam doporučených a nedoporučených žádostí k financování a **schválí projekty k financování**, které jsou následně předány ŘO k ověření způsobilosti a kontrole administrativních postupů MAS. MAS na svém webu bude zveřejňovat vybrané projekty k financování.

Po **schválení projektů ŘO** je vydán **právní akt** o poskytnutí podpory ze strany ŘO programu, platební agentury SZIF v případě PRV, nebo oprávněného zprostředkujícího subjektu.

*Podrobnější popis administrativních postupů je specifikován v obecných pravidlech příslušných operačních programů. Pro příjem a administraci projektů má MAS zpracovanou směrnici (Příručka pro příjem a administraci projektů), pro archivaci směrnici Archivační a skartační řád.*

### Realizace projektů

Po podepsání právního aktu o poskytnutí podpory je pro konečné příjemce uspořádán informační seminář. Po celou **dobu realizace** jsou projekty průběžně sledovány a vyhodnocovány projektovými manažery MAS. Ke každému projektu je vedena evidence v samostatné složce v kanceláři MAS, se všemi podklady, která je archivována. Pracovníci MAS průběžně s příjemci konzultují průběh realizace, konzultují změny, které nastanou v průběhu realizace projektu a dle míry závažnosti doporučují řešení, dohlíží nad dokumentací k monitoringu projektu vč. žádostí o platbu, provádí pravidelné kontroly na místě dle termínů stanovených projektem nebo postupy MAS.

U realizace projektů v **IROP (CRR) a OPZ (MPSV)** přechází od fáze předání vybraných projektů z MAS na CRR/MPSV zodpovědnost za realizaci projektů na CRR/MPSV. MAS má v další administraci a realizaci projektů pouze pomocnou roli (na vyžádání CRR/MPSV). U realizace projektů v **PRV (SZIF)** bude MAS zodpovědná i za úspěšnou realizaci podpořených projektů, v součinnosti s příjemcem dotace bude kontrolovat a potvrzovat změnová hlášení a žádosti o proplacení.

#### Udržitelnost projektů

MAS po ukončení realizace projektů provádí kontroly zrealizovaných a proplacených projektů po celou dobu jejich **udržitelosti**.

### 4.2.1 Administrace klíčových projektů

Klíčové projekty MAS podá v OPZ v případě pomalého naplňování indikátorů PR OPZ, pokud nebude v území vhodný nositel projektu, nebo v případě, že na jejich realizaci nezíská finanční prostředky přímou žádostí do OP Zaměstnanost.

Po schválení příprav projektu Radou MAS zpracují pracovníci MAS projekt a předloží ho ke schválení Radě MAS. Poté bude obodován výběrovou komisí a jeho výběr opět schválen radou MAS. Projekt bude předán řídicím orgánům ke kontrole a k vydání právního aktu. Realizace projektu bude administrována zaměstnancem MAS (zaměstnanec nebude vykonávat administrativu SCLLD) na základě dohody o provedení práce nebo pracovní smlouvy (podle náročnosti projektu). Ke klíčovému projektu bude vedena oddělená účetní evidence. I pro klíčové projekty platí pravidla jako v běžných projektech, ohledně nediskriminace, nestrannosti, nepodjatosti, střetu zájmů. Administrace a další podmínky se řídí dalšími pokyny ŘO.

### 4.2.2 Zajištění auditní stopy, archivace

Archivací se rozumí uchování originálů dokumentů a/nebo záznamů v elektronické podobě a jejich provedených změn (původní verze, aktualizované verze, platné verze, doklady o změnových řízeních projektu). Veškerá dokumentace bude archivována v kanceláři MAS ve fyzické, a pokud to bude možné, tak také v elektronické podobě. **Všechny dokumenty musí být archivovány a uchovány minimálně do roku 2028.** Pokud je v českých právních předpisech stanovena lhůta delší, musí být použita pro úschovu delší lhůta. MAS musí zajistit dostupnost dokladů o projektech pro kontroly, prováděné oprávněnými osobami. Tuto povinnost musí MAS plnit ve všech fázích projektového cyklu.

Dokumenty budou archivovány za běžných podmínek:

- fyzické dokumenty v šanonech (krabicích) a uskladněny tak, aby bylo zabráněno jejich poškození,
- elektronické dokumenty budou zálohovány na externích discích či discích v počítači a na DVD nebo CD.

Uvedené dokumenty budou archivovány chronologicky, jednotlivá období na sebe budou navazovat.

#### Vedení složek projektů

Každý projekt bude evidován a archivován v tzv. složce projektů. Složka projektů bude mít fyzickou (papírovou) a elektronickou verzi. Za správné vedení složek zodpovídá Programový manažer, tj. že ve složkách:

- budou projekty na předepsaných formulářích,
- bude jednotný systém označování projektů ve fyzické i elektronické podobě,

- bude kontinuální a úplná dokumentace každého projektu (od podání projektové žádosti až po závěrečné vyhodnocení projektu),
- pro každý projekt budou na samostatném listě zaznamenávány důležité milníky (rozhodnutí, úkony, jednání).

Vytvoří se rovněž centrální evidence dokumentů z projektů.

Místní akční skupina je **povinna uchovávat** veškeré dokumenty, související s realizací svých projektů, zejména:

- dokumentaci o zakázkách v souladu se zákonem č. 137/2006 Sb., o veřejných zakázkách, ve znění pozdějších předpisů, a/nebo Metodickým pokynem pro oblast zadávání zakázek pro programové období 2014-2020,
- smlouvy s dodavateli,
- účetní písemnosti a doklady (např. faktury a doklady o platbách či úhradách faktur, dodací listy/předávací listy či jiné dokumenty prokazující převzetí předmětu dodávky),
- projektovou dokumentaci,
- inventurní soupisy hmotného a nehmotného majetku,
- korespondence,
- dokumenty k osobním nákladům (např. pracovní smlouvy / dohody o provedení práce / dohody o pracovní činnosti, výkazy práce, mzdové listy, výplatní pásky),
- dokumenty k cestovnímu (např. knihy jízd s vyznačením jízdy v rámci projektu,
- materiální výstupy,
- veškerá související potvrzení a průvodní materiály.

#### Archivace dokumentů z jednání orgánů MAS

Za archivaci příslušných dokumentů z jednání povinných orgánů MAS (např. zápisy vč. příloh, důležité podklady k jednání atd.) je zodpovědný projektový manažer, který má na starosti zápisy z jednání, ověření u ověřovatelů a zajištění podpisů. Všechny zápisy jsou archivovány v šanonu „Zápisy“, kde jsou dokumenty ze zasedání všech orgánů MAS včetně pozvánek, prezenčních listin apod.

MAS bude mít také zpracovanou a archivovanou veškerou dokumentaci z jednání orgánů MAS během jednotlivých fází administrace projektů (zápisy, prezenční listiny, pozvánky), všech administrovaných projektů, v kanceláři MAS“.

MAS bude mít také zpracované vnitřní předpisy pro zajištění auditní stopy a archivace jako např. Skartační řád, Archivační řád, Oběh účetních dokladů.

## 4.3 Popis animačních aktivit

Animační aktivity (rozehrávací, oživovací) zahrnují všechny činnosti MAS Podchlumí, z. s. v rámci CLLD mimo administraci projektů konečných žadatelů/příjemců. Jedná se například o následující aktivity:

- zajištění dostatečné propagace SCLLD,
- osvojování příkladů dobré praxe, výměna zkušeností s dalšími subjekty z územní působnosti MAS,
- pravidelná informovanost partnerů i dalších aktérů na území o činnosti MAS,
- informování žadatelů o způsobu výběru projektů,
- podpora spolupráce, inovace,
- aktivní vyhledávání žadatelů a subjektů jinak naplňujících SCLLD a podněcování k činnosti,

- tematicky zaměřená setkání v rámci zájmových skupin a tematických pracovních skupin, které povedou v rámci možností daných operačními programy k lepšímu zacílení výzev v rámci SCLLD,
- nastavení procesů a usnadnění výměny informací mezi zúčastněnými stranami,
- koordinace aktivit místních aktérů směřujících k naplňování SCLLD,
- podpora žadatelů/příjemců v rozvíjení projektových záměrů,
- semináře pro žadatele a příjemce k vyhlášeným výzvám MAS,
- zvyšování způsobilosti místních aktérů pro vypracovávání a provádění projektů, včetně jejich schopností v oblasti projektového řízení,
- konzultace v souvislosti s implementací SCLLD jsou kanceláří MAS poskytovány zdarma,
- dále MAS vykonává animaci i pro „nežadatele“, aby podněcovala další projekty z vlastních nebo jiných zdrojů nebo vlastní aktivity subjektů v území.

MAS používá pro animační aktivity několik komunikačních kanálů:

- webové stránky [www.maspodchlumi.cz](http://www.maspodchlumi.cz) jako hlavní zdroj informací jsou pravidelně aktualizovány a jsou také místem, kde jsou pravidelně zveřejňovány zápisy z jednání orgánů MAS, dokumenty k výzvám pro žadatele vč. všech potřebných podkladů pro řádnou přípravu žádosti o dotaci i realizaci projektu,
- Facebook MAS Podchlumí,
- emailová komunikace,
- komunikace poštou,
- Zpravodaj MAS (Novinky z Podchlumí, Doma v Podkrkonoší),
- inzerce, média místní i regionální,
- letáky, publikace,
- dotazníková šetření, ankety,
- osobní setkání,
- workshopy,
- exkurze, vzdělávací akce, inspirační akce,
- fóra spolupráce,
- shromažďování námětů a setkávání nad záměry ke spolupráci.

Celý administrativní postup pro vyhlášení výzev, hodnocení a výběr projektů, tak jak je popsán v předchozí kapitole, je naprosto transparentní a všechny informace jsou veřejně dostupné.

## 4.4 Popis spolupráce mezi MAS na národní a mezinárodní úrovni a přeshraniční spolupráce

Místní akční skupina MAS Podchlumí, z. s. bude multiplikovat již zrealizované projekty spolupráce a navázala na ně navazujícími projekty, které využijí již existujících zdrojů, kterým budou přidávat další přidanou hodnotu. Spolupráce bude zaměřena na nastavená opatření ve strategii.

V příštím programovém období plánujeme zaměření projektů spolupráce MAS na několik témat:

- Projekt spolupráce MAS a odborných institucí 2015 – 2020 na záchraně a propagaci tradičního ovocnářství, který si klade za cíl vrátit do erozí a suchem ohrožené krajiny ovocné stromy a to jak obnovou sadů, tak podél polních cest, mezí, větrolamů a využít ovoce na tradiční výrobky v rámci tzv. krátkých řetězců a gastronomické turistiky a spotřeby ve veřejných stravovacích zařízeních; tím podpořit nejen biodiverzitu, zadržování vody v krajině a vztah obyvatel k místu, ale i zaměstnanost a zvýšit resilienci území na klimatickou změnu.

- Do projektu budou zapojeny ještě další MAS na území Česka, jako např. MAS OPAVSKO, NAD ORLICÍ, o.p.s., MAS Strážnicko, z.s., MAS čerpající alokaci z OPŽP na výsadby stromů do krajiny atd.
- rozvoj konkurenceschopnosti místních trhů, odbyt regionálních výrobků (obchody s regionálními produkty, zázemí pro prodej, označení prodejních míst). Také podpora místních producentů (školení pro zahájení činnosti, management, marketing pro chod činnosti, exkurze apod.), podpora rozvoje certifikace reg. výrobků v partnerské MAS v Polsku, výměna zkušeností (možné zapojení polské partnerské MAS a okolních MAS)
- spolupráce obcí při zušlechtnění krajiny, úpravách polních a lesních cest mezi obcemi, cyklostezky, cyklotrasy, s vybudováním odpočinkových míst a vysázením ovocných stromů
- podpora místních produktů pomocí značky PODKRKONOŠÍ regionální produkt® (možné zapojení MAS Královédvorsk, z.s.)
- zřízení sociálních podniků pro zaměstnávání společensky znevýhodněných osob nebo jiné sociální podnikání, osvěta, podpora rozvoje
- krátké potravinové řetězce a propagace/podpora místních pěstitelů - úvahy o technologické integraci ve výrobě potravin malých místních producentů, která by znamenala vytvoření řetězce výrobce – zpracovatel – obchodník za účelem realizace přidané hodnoty v podobě vyššího zisku z činnosti; také web, e-shop regionálních produktů, marketing, propagační materiály (zapojení polské partnerské MAS a okolních MAS)
- propojení některých poskytovatelů služeb cestovního ruchu (stravovací a ubytovací zařízení, půjčovny, areály) za účelem vzájemné podpory a synergického efektu koordinovaného podnikání
- spolupráce škol a místních podnikatelů k správnému nasměrování žáků pro budoucí profesní uplatnění
- obce a poskytovatelé sociálních služeb pro terénní sociální služby, dobrovolnické služby apod.
- regionální učebnice (hravou formou vysvětleny historické souvislosti území, kde děti vyrůstají, tradic, řemesel)
- podnikatelé a sociální sféra pro podporu chráněných dílen
- podpora tradičních řemesel a tradic venkova

Mezinárodní spolupráce započala druhé polovině roku 2015 s polskou MAS „LGD Szlakiem Granitu“, se kterou byla po dvou setkáních dne 16. 12. 2015 uzavřena smlouva o partnerství.

Spolupráce bude realizována v následujících tématech:

- místní zdroje, regionální značení, organizace podpory podnikatelských iniciativ, zejména těch, které používají místní zdroje k vytváření nových pracovních míst, vytvářet pozitivní image regionu prostřednictvím meziodvětvové spolupráce,
- krátké dodavatelské řetězce,
- komplexní turistické balíčky pro volnočasové aktivity ve venkovských oblastech, gastronomická turistika,
- podpora osvědčených postupů v oblasti kamenického klastru. Realizace záměru „cesta kamene“,
- vrátit do erozí a suchem ohrožené krajiny ovocné stromy, podpořit biodiverzitu, zadržování vody v krajině, vztah obyvatel k místu, ale i zaměstnanost a zvýšit resilienci území na klimatickou změnu,
- sdílení zkušeností a přenos dobré praxe v oblastech působnosti místních akčních skupin, které se aktuálně řeší (vzdělávání, sociální oblast, rozvoj regionu, bezpečnost atd.)
- atd.

## 4.5 Popis zvláštních opatření pro hodnocení

Strategie komunitně vedeného místního rozvoje je pro období 2014 - 2020 základním strategickým dokumentem rozvoje regionu Podchlumí. Proces jeho tvorby probíhal díky partnerství a spolupráci s místními aktéry, takže výsledek zobrazuje ucelenou podobu klíčových rozvojových parametrů celého regionu.

Monitoring je ve své podstatě zaměřen na vstupy a výstupy SCLLD, kdežto evaluace má za cíl vyhodnotit výsledky a dopady SCLLD.

Indikátory jsou nositelé informace o věcném plnění projektů a intervencí financovaných z ESI fondů a zajišťují transparentnost, měřitelnost a efektivitu realizace SCLLD. Pro monitoring a vyhodnocování SCLLD stanovila MAS indikátory navázané na specifické cíle z indikátorových soustav všech využitých programů ESI fondů. Pro jejich stanovení se vycházelo z Národního číselníku indikátorů 2014-2020 (dále „NČI 2014+“) v souladu s Metodickým pokynem Zásady tvorby a používání indikátorů v programovém období 2014-2020. MAS se bude i nadále řídit metodickými pokyny, zásadou 3E a intervenční logikou. Strategie obsahuje výsledkové a výstupové indikátory. Indikátory jsou stanoveny na úrovni jednotlivých projektů, výzev, let, operačních programů a MAS.

### 4.5.1 Monitoring SCLLD

MAS Podchlumí je nositelem integrovaného nástroje CLLD v rámci specifických cílů SCLLD navržených v jednotlivých programových rámcích a nastavuje monitorovací indikátory v souladu s indikátorovými soustavami jednotlivých programů. Jejich metodická konstrukce je definována Národním číselníkem indikátorů 2014\*-2020 a Metodickým pokynem „Zásady tvorby a používání indikátorů v programovém období 2014-2020. Základním nástrojem pro monitoring CLLD je jednotný monitorovací systém pro období 2014-2020. Prostřednictvím MS2014+ provádí MAS monitorování realizace jednotlivých projektů i SCLLD jako celku.

Kvalitní vyhodnocování realizace SCLLD je podmínkou a podkladem pro vyhodnocování úspěšnosti implementace. Skutečná realizace SCLLD a průběžné výsledky projektů v programových rámcích podají MAS Podchlumí zpětnou vazbu o vlivu nastavení a plnění SCLLD na celkový rozvoj území. Důležitým ukazatelem bude reálnost naplňování monitorovacích indikátorů potřeb regionu. SCLLD tak bude na základě vyhodnocených námětů ze sledování projektů a aktivit SCLLD průběžně zpřesňována a optimalizována, a to po celou dobu její realizace, v návaznosti na metodické pokyny MMR. Závazný postup monitorování a vyhodnocování realizace SCLLD je stanoven v Metodickém pokynu pro využití integrovaných nástrojů v programovém období 2014-2020 (verze 2, listopad 2015).

S půlroční frekvencí (15.1. s použitím údajů k 31.12. a 15.7. s údaji k 30.6.) bude předkládána **Zpráva o plnění integrované strategie MMR**, na kterou MMR zareaguje návrhy změn v souladu s pravidly provádění podstatných změn. Struktura Zprávy o plnění SCLLD bude: Identifikace SCLLD, Sledované období, Stav realizace, Finanční plán, Popis realizace SCLLD, Indikátory, Přílohy.

MAS bude sledovat také udržitelnost výstupů podpořených projektů. V průběhu udržitelnosti jednotlivých projektů podává žadatel MAS **monitorovací zprávu o udržitelnosti** 1x ročně. Výsledky monitoringu budou zveřejněny na webu MAS. Součástí **výroční zprávy** bude zpráva uplynulého roku o realizaci SCLLD a také zpráva nezávislého auditora.

Základním technickým nástrojem monitorování SCLLD je jednotný monitorovací systém pro programové období 2014 – 2020 (MS2014+), zajišťující sběr územně identifikovaných informací (dat) o projektech, věrně dokumentujících jednotlivé fáze realizace projektů, které naplňují SCLLD. V rámci MS2014+ je prováděn též celkově monitoring plnění SCLLD.



Postupy při monitorování projektů, provádění kontrol apod. budou prováděny v souladu s metodickými dokumenty ŘO.

## 4.5.2 Evaluace SCLLD

„Evaluace je systematické a objektivní hodnocení probíhajícího nebo ukončeného projektu, programu nebo politiky, jejího designu, implementace a výsledků. Záměrem se stanovit relevanci a naplnění cílů, dosažené efektivity, hospodárnosti, dopadů a udržitelnosti. Evaluace by měla také být věrohodná a užitečná, začleňující proces učení do rozhodování na straně příjemců i správců intervence.“ (OECD). Jde o ověření zda-li „děláme věci správně“. Evaluace musí být stěžejním nástrojem pro řízení realizace SCLLD, poskytujícím spolehlivé a ověřené podklady pro práci se strategií a přijímání odpovědných rozhodnutí pro řízení její realizace a pravidelné aktualizace.

Evaluační kritéria (5U):

- 1) **užitelnost (potřebnost)** – přiměřenost cílů SCLLD s ohledem na socioekonomické problémy, které chce řešit; zjišťuje, zda jsou vytyčené cíle (stále) potřebné
- 2) **3E (účelnost/efektivnost, účinnost, úspornost)** – vyjadřuje širší souvislosti působení hodnocené aktivity, sleduje změny, ke kterým došlo, ať už jde o změny přímé nebo nepřímé, zamýšlené nebo nezamýšlené, pozitivní nebo negativní. Dle článku 52 Obecného nařízení Evropské komise č. 1303/2013.
- 3) **udržitelnost** – zkoumá schopnost podpořené aktivity pokračovat i po skončení podpory; zda daná aktivita dosáhne cíle (řeší problém) dočasně nebo trvale, zda odstraní příčinu problému, nebo zda pouze eliminuje symptomy. Zda pozitivní výsledky přetrvávají po ukončení aktivity, nebo zda je třeba danou aktivitou podporovat opakovaně. Zda daná aktivita nastartuje změnu, nebo jen dočasně vychýlí okolí žádoucím směrem.

MAS pro stanovení metodiky pro evaluaci a případně i pro vyhodnocení evaluace využije expertních služeb odborníka, tedy bude provedení **externí** evaluace.

MAS bude pravidelně **interně** vyhodnocovat svoji Strategii CLLD pomocí Metodického pokynu MMR pro evaluace v programovém období 2014-2020 a Metodického pokynu pro využití integrovaných nástrojů 2014-2020. Každoroční hodnocení se bude týkat především:

- sledování **monitorovacích ukazatelů** v rámci jednotlivých Fichí – dopady každé výzvy předkládané 1x ročně Výběrová komise Dozorčí komisi MAS
- **plnění cílů a indikátorů** stanovených v SCLLD – průběžné roční hodnocení Dozorčí komisí MAS
- hodnocení **metod a postupů metody LEADER** uplatňované v SCLLD i další činnosti MAS (např. budování partnerství mezi jednotlivými sektory, spolupráce na projektech, uplatňování inovativních přístupů a přenos zkušeností, atd.)
- **přínos realizace SCLLD pro region** – na základě vnějšího dopadu, přínosů, efektů. MAS bude vyžadovat povinnou přílohu žádosti o dotace s vypracovanou logickou rámcovou maticí, kde v poli „dopad projektu“ bude uveden dopad projektu na rozvoj regionu, resp. SCLLD. Případně budou vyžadovány další doklady dokazující tento dopad.

Používány budou také hodnotící dotazníky. Na základě zjištěných nedostatků z průběžného vyhodnocování dojde k mid-term evaluaci SCLLD, a to z pohledu **věcného** (sledování výsledků, výstupů a dopadů ve vazbě na plnění cílů SCLLD), **finančního** (sledování finančního plnění SCLLD), **procesního** (administrace, efektivita projektové řízení). Evaluační proces je tedy zaměřen na kvalitativní i kvantitativní hodnocení parametrů SCLLD a jeho cílem je přijetí nápravných opatření ke zlepšení implementace SCLLD.

V případě, že výsledky monitoringu a následně evaluace SCLLD vyžadují změny či úpravy v oficiálně přijaté SCLLD (Ministerstvem pro místní rozvoj) je třeba identifikovat, zda se jedná o změnu podstatnou, nepodstatnou či nepřijatelnou.

Za monitoring i hodnocení SCLLD je odpovědná **Dozorčí komise**, ale každodenní sledování postupu realizace SCLLD přísluší **vedoucímu pracovníkovi pro SCLLD**, který s Dozorčí komisí spolupracuje. Jednotlivé kroky budou konzultovány s **Radou** spolku a také na **Valných hromadách, která bude evaluaci schvalovat**. Průběžné výsledky budou zveřejněny na webu MAS Podchlumí, Valných hromadách spolku a v místních médiích.

Monitoring a evaluace bude dále prováděna v souladu s metodickými dokumenty operačních programů a Programu rozvoje venkova ČR 2014 – 2020.

## Postupy vyhodnocování a zajištění evaluace

Pro získání dat potřebných k evaluaci využije MAS osvědčené zdroje a techniky sběru dat dle dosavadních zkušeností.

Evaluace bude probíhat ve čtyřech různých časových rovinách (vzhledem k realizaci SCLLD):

1. **Předběžná (ex-ante)** - evaluace před zahájením realizace SCLLD (stanovení výchozích hodnot monitorovacích ukazatelů, popis výchozího stavu regionu - popisná část SCLLD apod.). Dále si MAS stanoví způsob ověření relevance projektu k území ve svém interním předpisu k evaluaci. Dle článku 53 Obecného nařízení Evropské komise č. 1303/2013.
2. **Namátková (ad-hoc)** - evaluace, která bude provedena nahodile (vedení MAS předpokládá, že tento způsob evaluace využije v krajním případě, tj. pokud by hrozilo, že monitorovací ukazatele nebudou naplněny včas),
3. **Střednědobá (mid-term)** - evaluace, která se uskuteční během realizace SCLLD v rámci střednědobého hodnocení s údaji platnými k 31. 12. 2017 – provádění a plnění SCLLD /procesní a výsledková evaluace/. Jedná se o zásadní krok v postupu realizace, který má vazbu na změny ve významných parametrech finančního plánu.
4. **Následná (ex-post)** - po skončení realizace SCLLD bude vypracována závěrečná evaluační zpráva, která zhodnotí naplnění monitorovacích ukazatelů, dopady SPL v regionu (pozitivní i případně negativní). Dle článku 55 Obecného nařízení Evropské komise č. 1303/2013.

MAS Podchlumí vytvoří **Metodiku pro evaluaci** své SCLLD jako svůj interní dokument dle článku 54 Obecného nařízení Evropské komise č. 1303/2013 a výsledky vyhodnocování SCLLD budou zveřejněny ve výročních zprávách MAS. Střednědobá a závěrečná evaluační zpráva, která bude zpracována k 31. 12. 2018 (střednědobá) a skončení realizace SCLLD, bude zveřejněna na webových stránkách MAS. Evaluaci budou provádět pracovníci MAS za spolupráce se zkušenými evaluátory.

V případě, že by hrozilo, že by některé monitorovací ukazatele nebyly včas naplněny, navrhne MAS příslušná nápravná opatření. Konkrétní opatření budou závislá na tom, jaká kritéria bude nutné plnit.

**Seznam zkratk**

**bude dopracováno**

**Seznam použité literatury**

**bude dopracováno**

**Seznam příloh**

**Seznam obrázků, grafů, schémat, tabulek**

**bude dopracováno**

PRACOVNÍ VERZE